Commune de

FOURG

Révision du

ZONAGE D'ASSAINISSEMENT

Plan du réseau et du zonage d'assainissement (initial et en projet) 1/2500e

EXAMEN AU CAS PAR CAS

Vu pour être annexé à notre arrêté ou délibération en date de ce jour, Le, Le Maire,	Zonage d'assainissement initial approuvé le :	 2005
	Arrêté d'enquête publique du : Enquête publique du : au :	
Pour copie conforme Le Maire,	Zonage révisé approuvé le :	

Cabinet CHARPENTIER
Eau Environnement Aménagement

Légende

- Réseau eaux usées
- Réseau eaux usées - refoulement
- Réseau eaux pluviales - refoulement
- Station de traitement des eaux usées
- Terrains inondables
- Zone d'assainissement collectif projetée (révision conjointe et mise en compatibilité avec le PLU)
- Zone d'assainissement collectif initiale (avant révision)

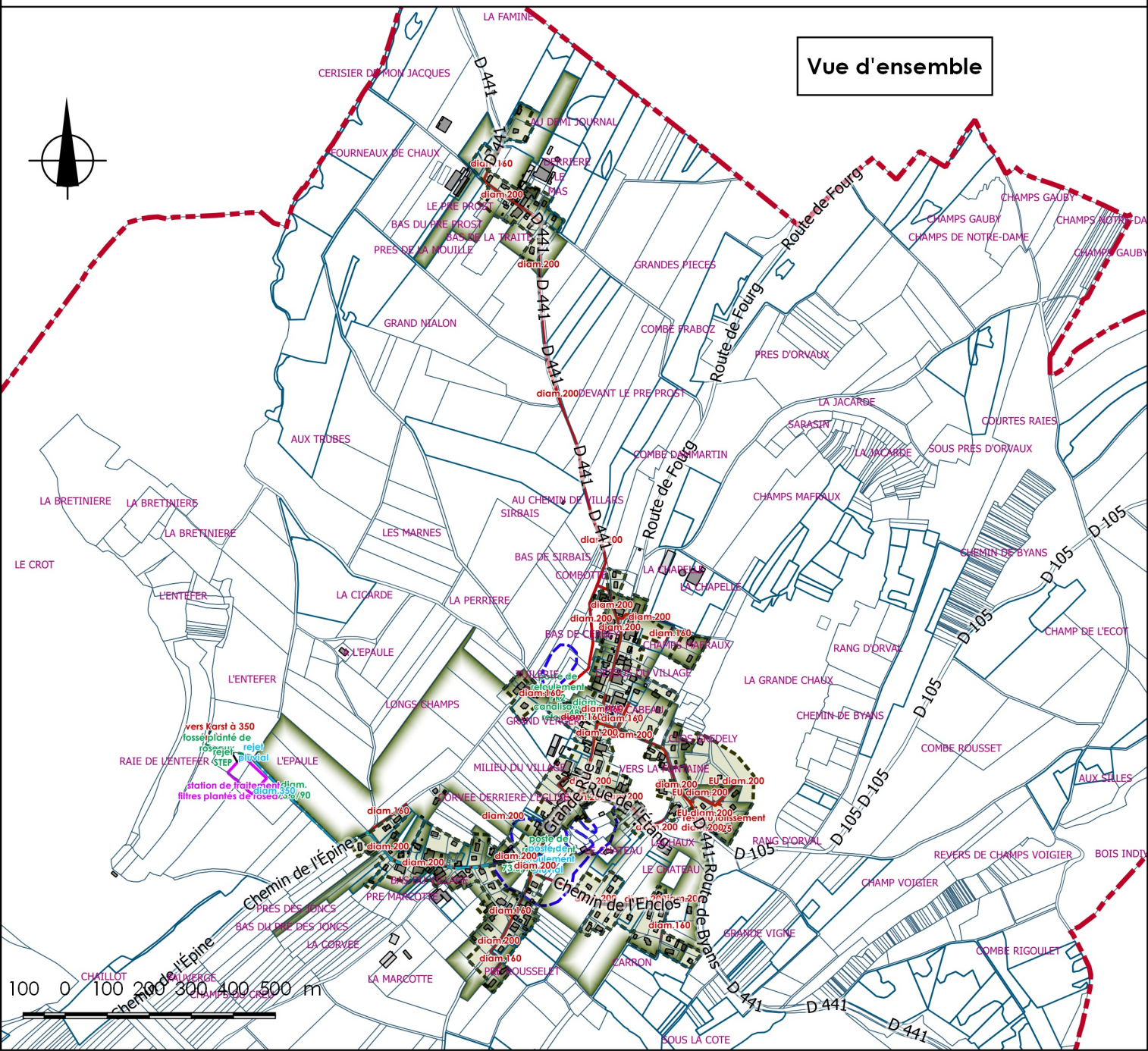

Hameau du Préprost

LA TAMINE

CERISIER DE MON JACQUES

FOURNEAUX DE CHAUX

AU DEMI JOURNAL

DERRIERE LE MAS

LE PRE PROST

BAS DU PRE PROST

BAS DE LA TRAITE

PRES DE LA MOUILLE

GRANDES PIECES

GRAND NIALON

D 441

diam.160

diam.200

Route de Fourg

50 0 50 100 150 200 250 m

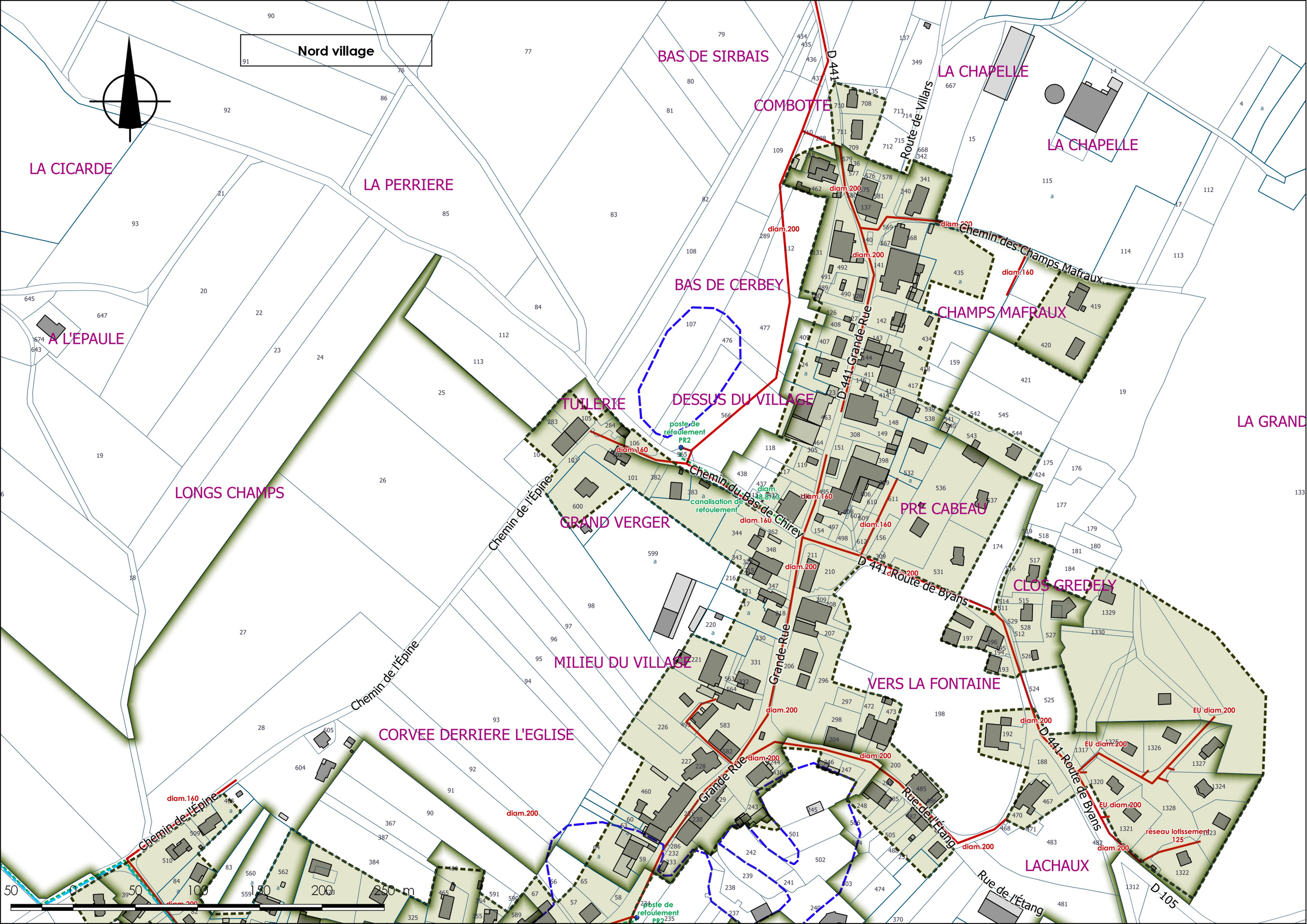
Nord village
LA CICARDE
LA PERRIERE
BAS DE SIRBAIS
COMBOTTE
LA CHAPELLE
LA CHAPELLE
Route de Villars
D 441
Chemin des Champs Mafraux
CHAMPS MAFRAUX
BAS DE CERBEY
Grande Rue
D 441 Grande Rue
A L'EPAULE
TUILERIE
DESSUS DU VILLAGE
poste de refoulement PR2
Chemin du Bas de Chirey
canalisation de refoulement
LONGS CHAMPS
Chemin de l'Épine
GRAND VERGER
PRE CABEAU
D 441 Route de Byans
CLOS GREDELY
MILIEU DU VILLAGE
VERS LA FONTAINE
CORVEE DERRIERE L'EGLISE
Rue de l'Étang
LACHAUX
D 105
LA GRAND
diam.200
diam.160
EU diam.200
réseau lotissement 125
50 0 50 100 150 200 250 m

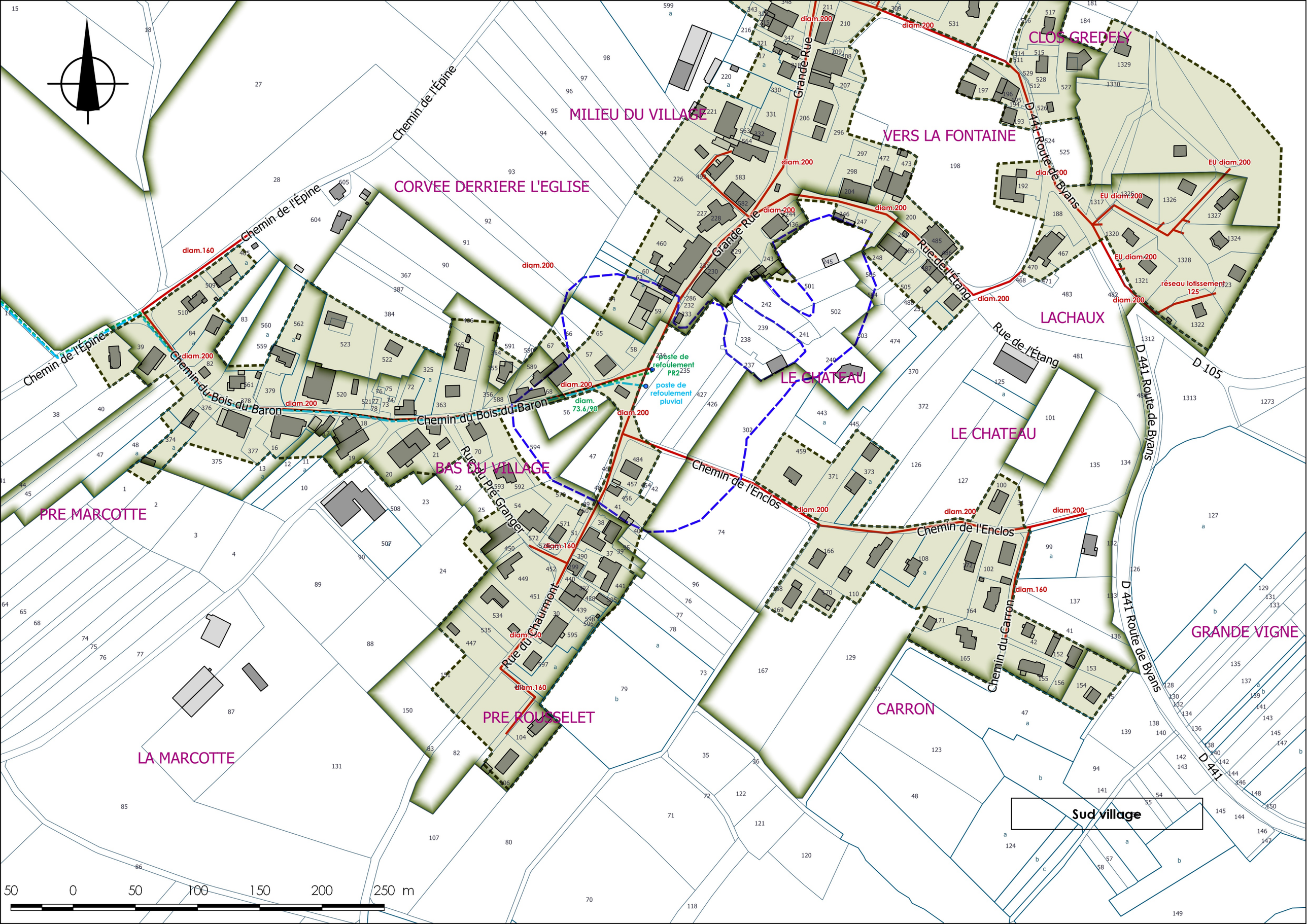
MILIEU DU VILLAGE
CORVEE DERRIERE L'EGLISE
VERS LA FONTAINE
CLOS GREDELY
LACHAUX
LE CHATEAU
LE CHATEAU
BAS DU VILLAGE
PRE MARCOTTE
PRE ROUSSELET
LA MARCOTTE
CARRON
GRANDE VIGNE
Grande Rue
Grande Rue
Chemin de l'Épine
Chemin de l'Épine
Chemin de l'Épine
Chemin du Bois du Baron
Chemin du Bois du Baron
Rue du Pré Granger
Rue du Chaumont
Chemin de l'Enclos
Chemin de l'Enclos
Chemin du Carron
Rue de l'Étang
Rue de l'Étang
D 441 Route de Byans
D 441 Route de Byans
D 441 Route de Byans
D 441
D 105
diam.200
diam.160
EU diam.200
réseau lotissement 125
poste de refoulement PR2
poste de refoulement pluvial
diam. 73.6/90
Sud village
50 0 50 100 150 200 250 m

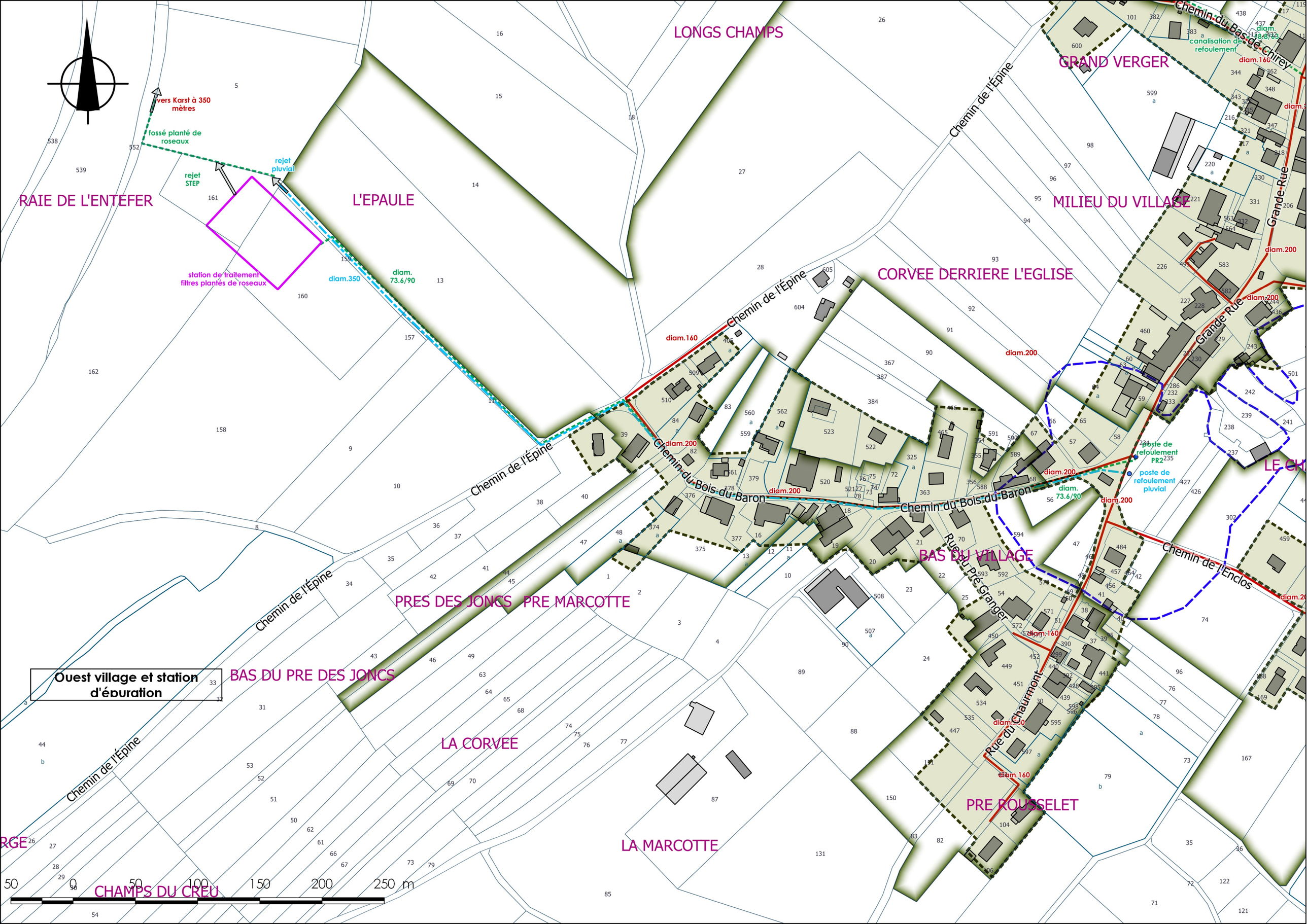
LONGS CHAMPS
GRAND VERGER
RAIE DE L'ENTEFER
L'EPAULE
MILIEU DU VILLAGE
CORVEE DERRIERE L'EGLISE
BAS DU VILLAGE
PRES DES JONCS
PRE MARCOTTE
BAS DU PRE DES JONCS
LA CORVEE
LA MARCOTTE
PRE ROUSSELET
CHAMPS DU CREU
LE CH
Ouest village et station d'épuration
vers Karst à 350 mètres
fossé planté de roseaux
rejet STEP
rejet pluvial
station de traitement filtres plantés de roseaux
diam.350
diam. 73.6/90
diam. 18/23
canalisation de refoulement
diam.160
diam.200
poste de refoulement PR2
poste de refoulement pluvial
Chemin de l'Épine
Chemin du Bas de Chirey
Grande Rue
Chemin du Bois du Baron
Rue du Pré Granger
Rue du Chaumont
Chemin de l'Enclos
0 50 100 150 200 250 m