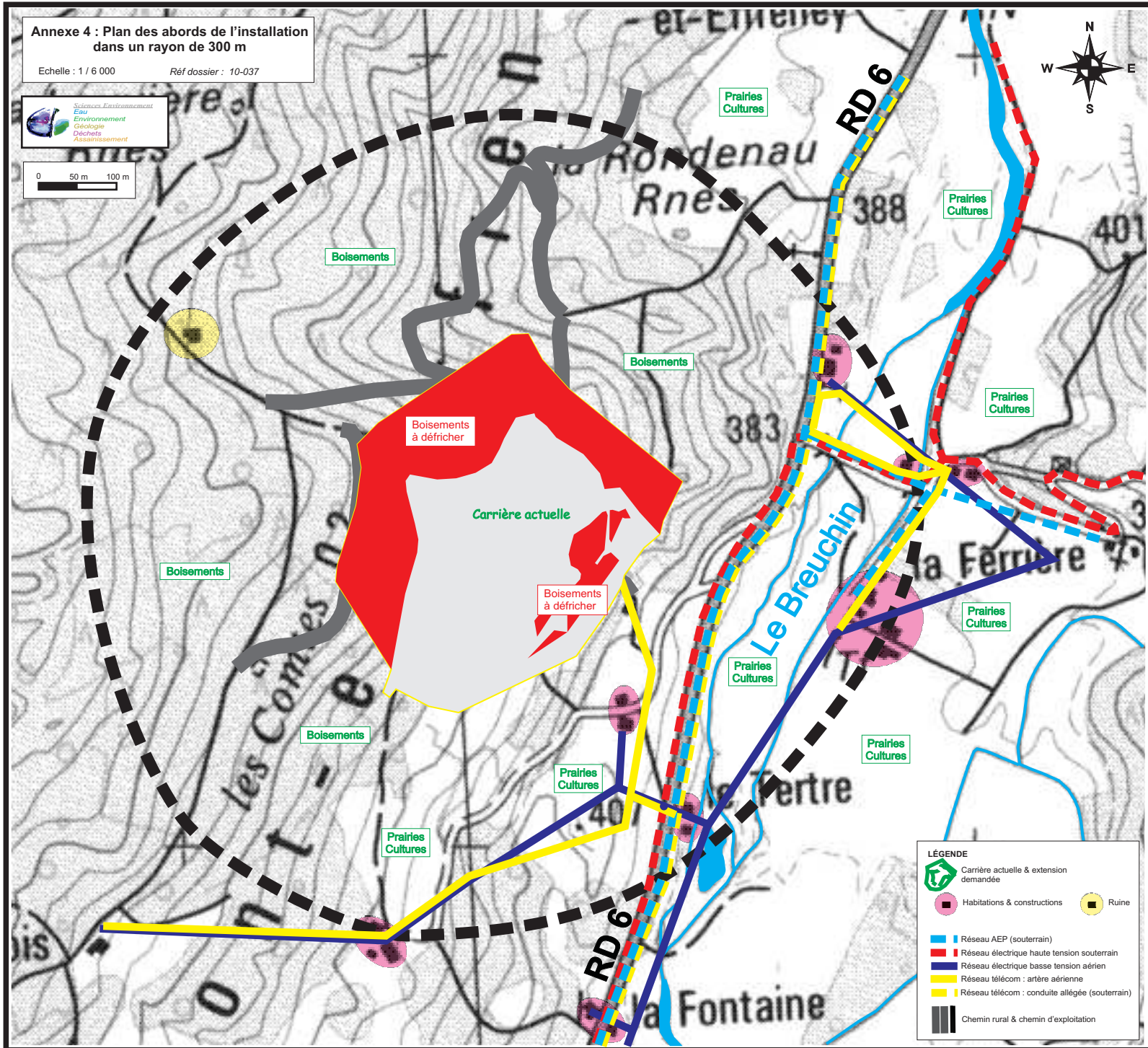

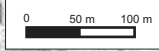


Annexe 4 : Plan des abords de l'installation dans un rayon de 300 m

Echelle : 1 / 6 000

Réf dossier : 10-037



LÉGENDE

- Carrière actuelle & extension demandée
- Habitations & constructions
- Ruine
- Réseau AEP (souterrain)
- Réseau électrique haute tension souterrain
- Réseau électrique basse tension aérien
- Réseau télécom : artère aérienne
- Réseau télécom : conduite allégée (souterrain)
- Chemin rural & chemin d'exploitation