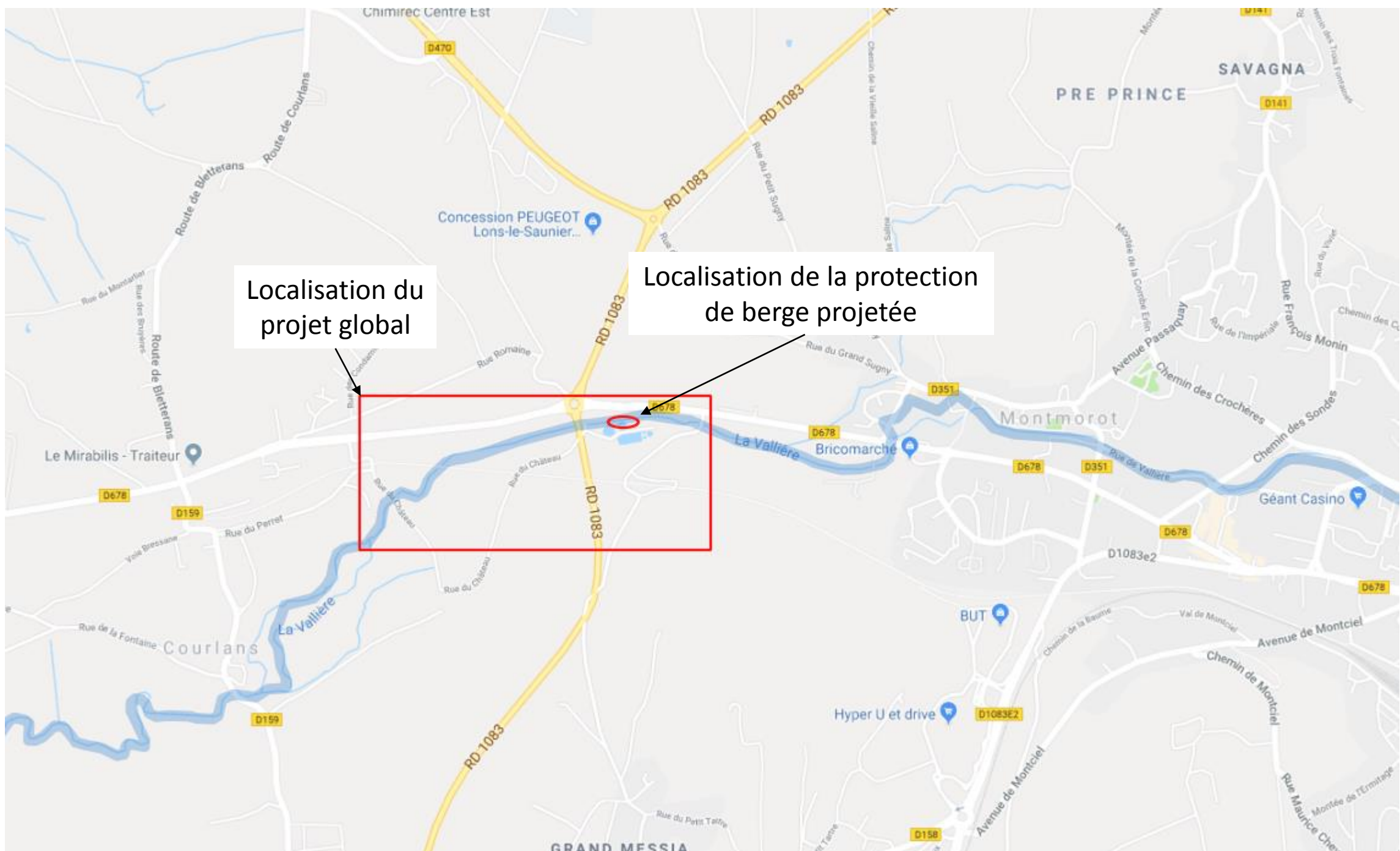


Annexe 2: Plan de situation au 1/25 000



Localisation du projet global

Localisation de la protection de berge projetée

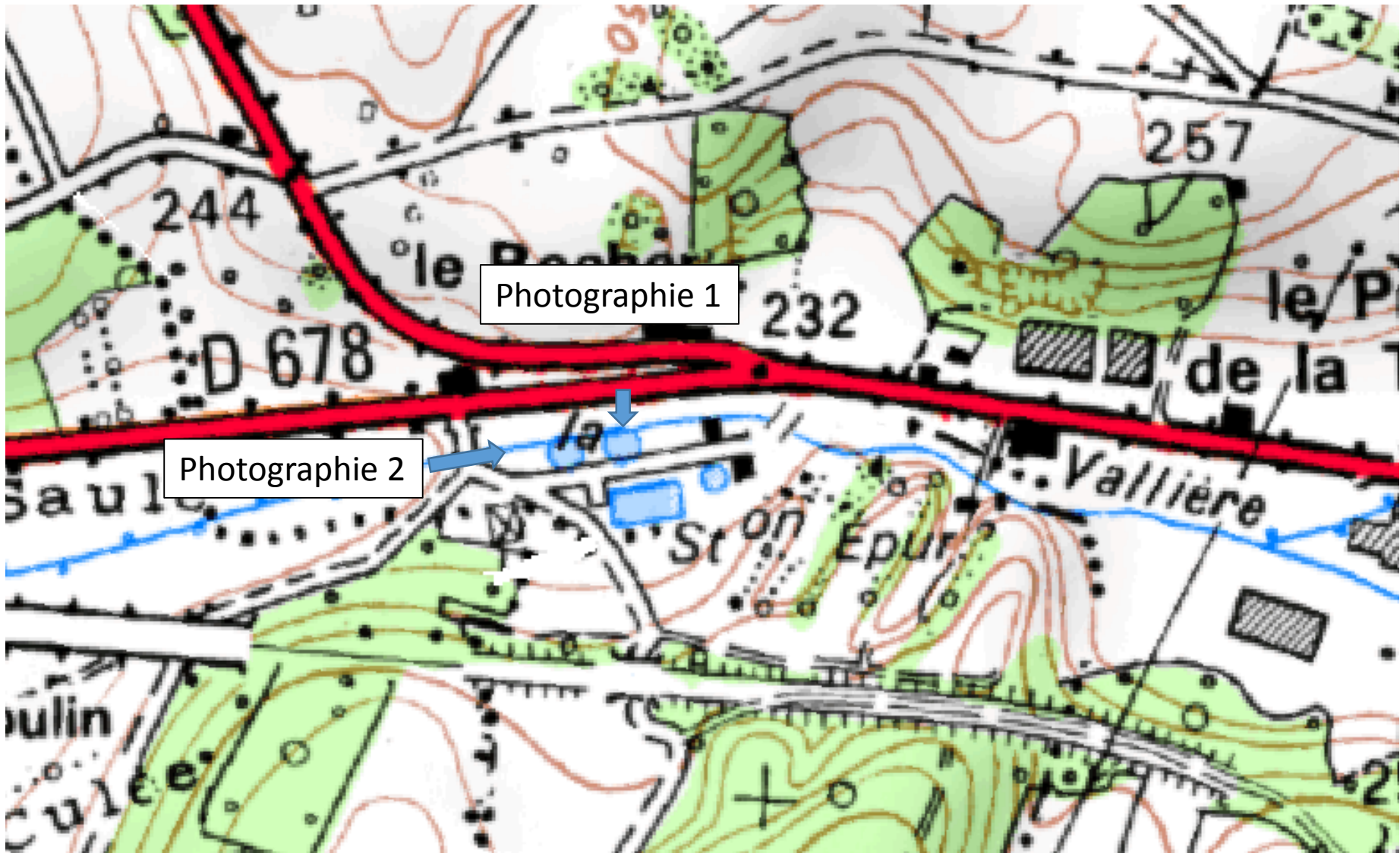
Annexe 3: 2 photographies datées de la zone
d'implantation, avec une localisation
cartographique des prises de vue

Photographie 1 prise le 30/05/2018:

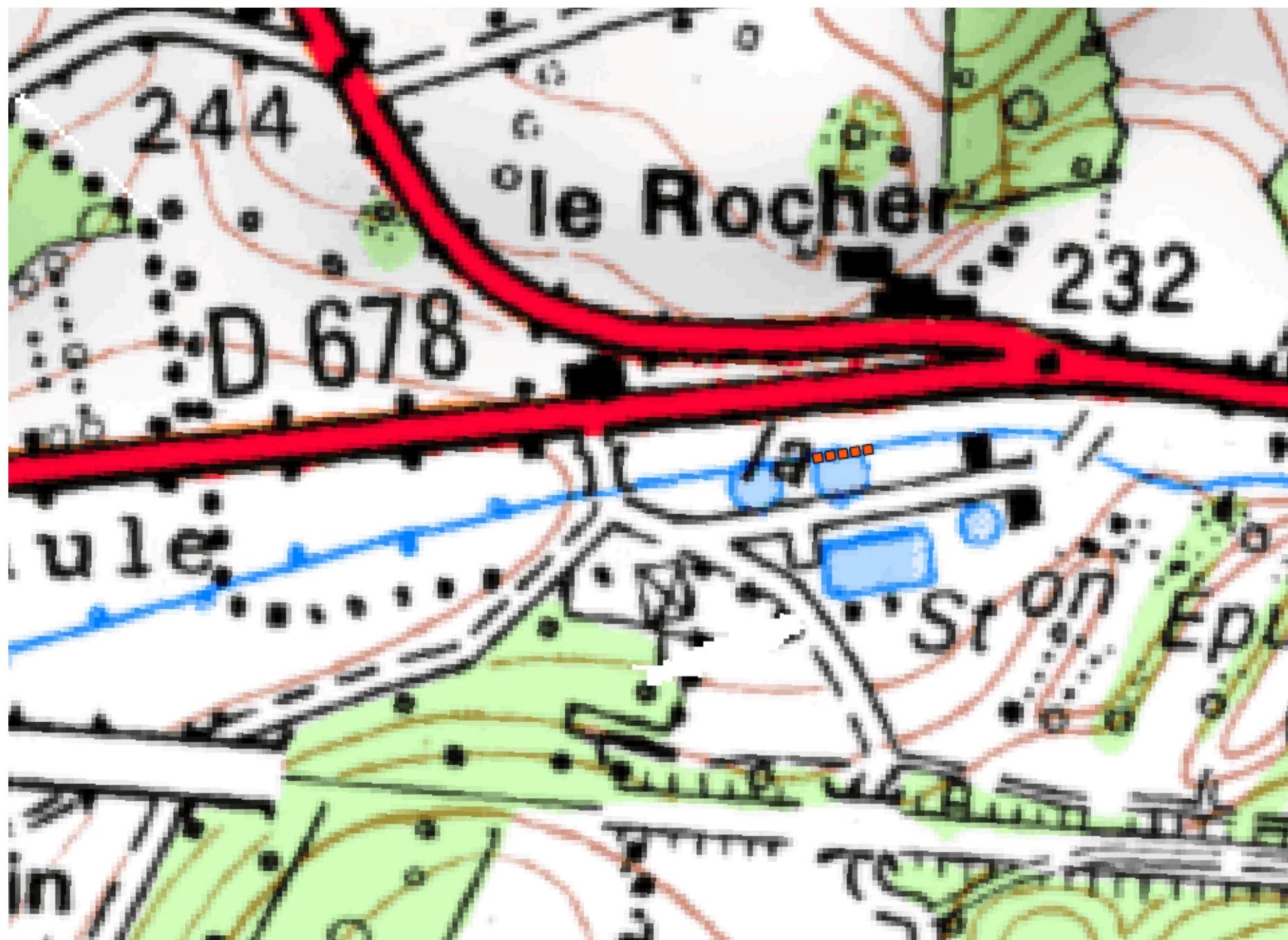


Photographie 2 prise le 30/05/2018 :





Annexe 4: Projet de tracé



Annexe 6: Localisation du projet par rapport aux sites Natura 2000 sur lesquels le projet est susceptible d'avoir des effets

