

















Légende

-  Site Natura 2000
-  Infrastructures routières
-  Ligne ferroviaire
-  DUP RN57 - D9
-  Carrière de Dampvalley
-  Chemins de randonnée pédestre
-  Chemins de randonnée cycliste
-  Chemins de randonnée équestre
-  Site d'escalade
-  Aérodrome de Vesoul-Froley
-  Ball-trap de Dampvalley
-  Ecole de tir de Montcey
-  Moto-cross de Froley
-  Camping de Vesoul-Vaivre
-  Centre nautique haut saônois
-  Ludolac

**INFRASTRUCTURES ET ACTIVITÉS DE LOISIRS
DU SITE NATURA 2000
Pelouses de la région vésulienne
et vallée de la Colombine**



Vue générale



Mars 2007
Echelle : 1/60 000



Carte IGN : 33.20, 33.21
et 34.20, 34.21