

PREFECTURE DU JURA

Direction des Collectivités Locales  
Et de l'Aménagement du Territoire

-----  
Bureau de l'Environnement  
Et du Cadre de Vie

12 JUL 2002 \*004356

**Arrêté N° 1643**

**SYNDICAT INTERCOMMUNAL DES EAUX DE BELLEFONTAINE**

**Prise d'eau du Lac de Bellefontaine – Commune de Bellefontaine**

**Arrêté portant déclaration d'utilité publique :**

- ◆ de la dérivation des eaux superficielles
- ◆ de l'instauration des périmètres de protection

**Arrêté portant autorisation de distribuer au public de l'eau destinée à la consommation humaine**

**Arrêté portant autorisation de prélèvement au titre de la loi sur l'eau**

LE PREFET DU JURA,  
Chevalier de la Légion d'Honneur,  
Chevalier de l'Ordre National du Mérite,

LE PREFET DU DOUBS,  
Chevalier de la Légion d'Honneur,  
Officier de l'Ordre National du Mérite,

VU le code général des collectivités territoriales ;  
VU le code de l'expropriation ;  
VU le code de l'environnement ;  
VU le code du domaine de l'Etat  
VU le code de la santé publique & notamment les articles L.1321-1 à L.1321-10 ;  
VU le code de l'urbanisme & notamment les articles L.126-1 et R.126-1 à R.126-2 ;  
VU le code forestier ;

VU la loi n° 64-1245 du 16 décembre 1964 modifiée relative au régime et à la répartition des eaux et à la lutte contre la pollution ;  
VU la loi n° 92-3 du 3 janvier 1992 sur l'eau ;  
VU la loi n° 95-101 du 2 février 1995 relative au renforcement de la protection de l'environnement ;

VU le décret n°67.1094 du 15 décembre 1967 sanctionnant les infractions à la loi n°64.1245 du 16 décembre 1964 modifiée relative au régime et à la répartition des eaux et à la lutte contre la pollution ;

VU les articles 6,8 & 9 du décret n° 73-219 du 23 février 1973 portant application des articles 40 & 57 de la loi n° 64-1245 du 16 décembre 1964 modifiée relative au régime et à la répartition des eaux et à la lutte contre la pollution ;

VU le décret n° 85-453 du 23 avril 1985 relatif à la démocratisation des enquêtes publiques et à la protection de l'environnement ;

- VU le décret n° 89-3 du 3 janvier 1989 relatif aux eaux destinées à la consommation humaine, à l'exclusion des eaux minérales naturelles modifié par le décret n° 95-363 du 3 avril 1995 ;
- VU le décret n° 93-742 relatif aux procédures d'autorisation et de déclaration prévues par l'article 10 de la loi n° 92-3 du 3 janvier 1992 sur l'eau ;
- VU le décret n° 93-743 relatif à la nomenclature des opérations soumises à autorisation ou à déclaration en application de l'article 10 de la loi n° 92-3 du 3 janvier 1992 sur l'eau ;
- VU le décret n° 94-841 du 26 septembre 1994 portant application de l'article 13-III de la loi n° 92-3 du 3 janvier 1992 sur l'eau, relatif à l'information sur la qualité de l'eau distribuée en vue de la consommation humaine ;
- VU l'arrêté du 22 novembre 1993 relative au code des bonnes pratiques agricoles ;
- VU l'arrêté du 24 mars 1998 relatif à la constitution des dossiers mentionnés aux articles 4, 5, 20 et 22 du décret 89-3 du 3 janvier 1989 ;
- VU la circulaire du 24 juillet 1990 relative à la mise en place des périmètres de protection et des points de prélèvement d'eau destinée à la consommation humaine ;
- VU le Schéma Directeur d'Aménagement et de Gestion des Eaux du bassin Rhône-Méditerranée-Corse (SDAGE – RMC), adopté par le comité de Bassin et approuvé par le Préfet coordonnateur de bassin le 20 décembre 1996 ;
- VU la délibération en date du 22 avril 1994 du SYNDICAT INTERCOMMUNAL DES EAUX DE BELLEFONTAINE ;
- VU le rapport de M. l'hydrogéologue agréé en matière d'eau et d'hygiène publique en date du 30 juin 1998;
- VU l'avis de la Mission Inter Services de l'Eau en date du 11 septembre 2000 ;
- VU le dossier soumis à l'enquête publique ;
- VU les pièces constatant que l'arrêté interpréfectoral n° 56/2000 en date du 19 septembre 2000 a été publié et affiché, qu'un avis au public d'ouverture d'enquête a été inséré dans deux journaux et que le dossier d'enquête est resté déposé en mairie pendant 18 jours consécutifs du 6 novembre 2000 au 23 novembre 2000 dans les communes de BELLEFONTAINE (Jura) et CHAPELLE DES BOIS (Doubs);
- VU les avis et conclusions du commissaire enquêteur en date du 22 décembre 2000 ;
- VU l'avis du Conseil Départemental d'Hygiène du Jura en date du 27 juin 2001 ;
- VU l'avis du Conseil Départemental d'Hygiène du Doubs en date du 27 septembre 2001 ;
- SUR proposition des secrétaires généraux des préfectures du Jura et du Doubs ;

## ARRESENT

## **DECLARATION D'UTILITE PUBLIQUE**

### **ARTICLE 1<sup>ER</sup> - DECLARATION D'UTILITE PUBLIQUE**

Sont déclarés d'utilité publique :

- La dérivation des eaux pour la consommation humaine à partir de la prise d'eau du LAC DE BELLEFONTAINE sise sur la commune de BELLEFONTAINE conformément au plan annexé ;
- La création des périmètres de protection immédiate, rapprochée et éloignée autour du captage.

### **ARTICLE 2 - CAPACITE DE POMPAGE**

Le volume maximum de prélèvement est de 2000 m<sup>3</sup> / jour

Un système de comptage adapté permet de vérifier en permanence ces valeurs conformément aux modalités définies par les articles 6, 8 & 9 du décret 73-219 du 23 février 1973.

### **ARTICLE 3 – SITUATION DU CAPTAGE**

Le captage (prise d'eau) du lac de Bellefontaine est situé :

Commune de Bellefontaine, sur la parcelle n°2 de la section cadastrale AC

Code BSS : 605-4X-004

X : 887,700 Y : 181,600 Z : 1095,00

### **ARTICLE 4 - DROIT DES TIERS**

Le SYNDICAT INTERCOMMUNAL DES EAUX DE BELLEFONTAINE devra indemniser les propriétaires et exploitants des terrains situés dans les périmètres de protection de tout dommage qu'ils pourront prouver leur avoir été causés par l'instauration de ces périmètres.

### **ARTICLE 5 - PERIMETRES DE PROTECTION DE LA PRISE D'EAU**

Des périmètres de protection immédiate et rapprochée et éloignée sont établis autour de la prise d'eau. Ces périmètres s'étendent conformément aux indications du plan de situation, du plan cadastral et des états parcellaires annexés au présent arrêté.

*Réglementation générale : les textes existants, concernant l'objet du présent arrêté, s'appliquent de plein droit.*

## ARTICLE 5.1 - PERIMETRE DE PROTECTION IMMEDIATE

Le SYNDICAT INTERCOMMUNAL DES EAUX DE BELLEFONTAINE devra acquérir en pleine propriété, si nécessaire par voie d'expropriation, dans un délai de 5 ans à compter de la date de publication du présent arrêté, une surface correspondant à un cercle de 10 mètres de diamètre au droit de chacune des 2 prises d'eau dans le lac de Bellefontaine.

Une bouée devra être installée au droit de chacune des deux prises d'eau.

La navigation et la baignade sont interdites dans cette zone

L'usage "eau potable" des eaux du lac devra être signalé au public à l'aide de panneaux.

## ARTICLE 5.2 - PERIMETRE DE PROTECTION RAPPROCHEE

Des servitudes sont instituées sur les parcelles du périmètre de protection rapprochée mentionnées dans l'extrait parcellaire joint en annexe.

### Prescriptions générales :

Ces parcelles devront conserver leur vocation actuelle de prairie, de marais ou de tourbière.

Le périmètre de protection rapprochée est une zone inconstructible.

Les dispositifs d'assainissement individuel des constructions existantes devront être mis en conformité avec les dispositions de l'arrêté du 6 mai 1996 fixant les prescriptions techniques applicables aux systèmes d'assainissement non collectifs.

### Activités interdites :

A l'intérieur de ce périmètre sont interdites, sauf extension ou modification d'installations autorisées existantes, les activités susceptibles de porter atteinte à la qualité de l'eau et en particulier :

- la navigation de bateaux à moteur thermique sur le lac ;
- les terrains de camping ;
- les installations classées pour la protection de l'environnement ;
- l'ouverture et l'exploitation de carrière et d'excavations diverses ;
- les stockages d'hydrocarbures et de produits chimiques ;
- les canalisations de transport d'eaux usées, d'hydrocarbures et de produits chimiques ;
- les dépôts d'immondices, ensilage, déchets ménagers, agricoles et industriels ;
- l'utilisation et le stockage de produits phytosanitaires ;
- les épandages de boues de station d'épuration ;
- les dépôts de fumier autres que les petits dépôts temporaires traditionnels situés à plus de 35 mètres des berges des ruisseaux et biefs d'alimentation des lacs ;
- la mise en place d'abreuvoirs ou de mangeoires à moins de 35 mètres des berges du lac et des biefs et ruisseaux qui l'alimentent ;
- le goudronnage du chemin qui longe le lac.

### Activités réglementées :

#### *Épandages de fumures organiques (fumiers et purins)*

Sur les parcelles du périmètre rapproché, les épandages de fumure organique sont autorisés dans le respect des règles suivantes :

- ils sont formalisés dans les plans d'épandage des exploitations agricoles concernées ;
- les zones aptes à l'épandage sont situées à plus de 35 mètres des berges des ruisseaux et du lac, sur des prairies au sol aéré et suffisamment profond (> 20 cm) ;
- les doses moyennes sont comprises entre 15 et 20 m<sup>3</sup> par hectare et par an pour les purins et 15 à 20 tonnes par hectare et par an pour les fumiers ;
- les épandages doivent être réalisés en période favorable et de forte activité végétative.

Les propriétaires ou exploitants agricoles devront tenir à jour un registre précisant les quantités d'intrants utilisés sur les parcelles du périmètre de protection rapprochée. Ce registre devra comporter au moins les informations suivantes : n° de parcelle, produit, quantité, date, conditions météorologiques.

### **ARTICLE 5.3 - PERIMETRE DE PROTECTION ELOIGNEE**

Le périmètre de protection éloignée constitue une zone de vigilance vis-à-vis des activités susceptibles d'altérer la productivité et la qualité de l'eau du captage. En cas de besoin, ces activités pourront être réglementées par arrêté préfectoral, en complément de la réglementation générale.

Dans ce périmètre, les communes de CHAPELLE DES BOIS et BELLEFONTAINE ainsi que les services de l'Etat devront garder une vigilance particulière pour l'implantation de toute nouvelle construction ou changement de destination du sol.

Les dispositifs d'assainissement individuel des constructions existantes devront être mis en conformité avec les prescriptions de l'arrêté du 6 mai 1996 fixant les prescriptions techniques applicables aux systèmes d'assainissement non collectifs.

Les stockages domestiques d'hydrocarbures doivent être conformes à la réglementation en vigueur.

Le désherbage chimique du CD 18 est interdit.

### **ARTICLE 6 - PUBLICATION DES SERVITUDES**

La notification individuelle du présent arrêté sera faite aux propriétaires des parcelles comprises dans les périmètres de protection immédiate et rapprochée.

Les servitudes instituées à l'article 5, dans le périmètre de protection rapprochée, seront soumises aux formalités de la publicité foncière par la publication du présent arrêté au Service de la Conservation des Hypothèques des départements du Jura et du Doubs dans un délai de 2 mois.

Le SYNDICAT INTERCOMMUNAL DES EAUX DE BELLEFONTAINE, bénéficiaire de l'autorisation préfectorale, est chargé d'effectuer ces formalités.

### **ARTICLE 7 -**

Dans les terrains compris dans les périmètres de protection institués par le présent arrêté, en ce qui concerne les dépôts, activités et installations existant à la date de cet arrêté, il devra être satisfait aux obligations prévues à l'article 5 dans un délai de 1 an ;

### **ARTICLE 8 -**

Les propriétaires et exploitants des terrains compris dans les périmètres de protection devront subordonner la poursuite de leur activité au respect des obligations imposées pour la protection des eaux.

Quiconque aura contrevenu aux dispositions de l'article 4 du présent arrêté sera passible des peines prévues par le décret n°67.1094 du 15 décembre 1967 sanctionnant les infractions à la loi n°64.1245 du 16 décembre 1964 modifiée relative au régime et à la répartition des eaux et à la lutte contre la pollution.

## **DISTRIBUTION DE L'EAU**

### **ARTICLE 9 - MODALITES DE LA DISTRIBUTION - TRAITEMENT DE L'EAU**

Le SYNDICAT INTERCOMMUNAL DES EAUX DE BELLEFONTAINE est autorisé à distribuer au public de l'eau destinée à l'alimentation humaine à partir du captage du lac de Bellefontaine dans le respect des modalités suivantes :

- L'eau, avant distribution, fait l'objet d'un traitement par floculation-décantation, filtration et désinfection;
- Le réseau de distribution, les réservoirs et les installations de traitement doivent être conçus et entretenus suivant les dispositions de la réglementation en vigueur;
- Les eaux distribuées doivent répondre aux conditions exigées par le code de la Santé publique et ses textes d'application.

### **ARTICLE 10 - SURVEILLANCE ET CONTROLE SANITAIRE DE LA QUALITE DE L'EAU**

La qualité de l'eau est contrôlée dans les conditions et selon un programme annuel défini par la réglementation en vigueur.

Si la qualité des eaux venait à se dégrader, il pourrait être procédé à une nouvelle définition des périmètres et des servitudes.

### **ARTICLE 11 - DISPOSITIONS PERMETTANT LES PRELEVEMENTS ET LE CONTROLE DES INSTALLATIONS**

- Le captage devra être équipé d'un robinet de prise d'échantillon d'eau brute avant tout traitement..
- Les agents des services de l'Etat ont constamment libre accès aux installations autorisées.
- Les exploitants responsables des installations sont tenus de leur laisser à disposition le registre d'exploitation.

### **ARTICLE 12 - INFORMATION SUR LA QUALITE DE L'EAU DISTRIBUEE**

Sont affichés dans les deux jours ouvrés suivant la date de leur réception et tenus à la disposition du public, au siège du syndicat et dans les mairies des communes desservies par le réseau :

- l'ensemble des résultats d'analyse des prélèvements effectués au titre du contrôle sanitaire;
- leur interprétation sanitaire faite par la DDASS;
- les synthèses commentées que peut établir ce service sous la forme de bilans sanitaires de la situation pour une période déterminée.

## AUTORISATION LOI SUR L'EAU DU 3 JANVIER 1992

### **ARTICLE 13 -**

Est autorisé l'ouvrage relevant de la rubrique n°2-1-0 - "Ouvrages permettant le prélèvement, y compris par dérivation, dans un plan d'eau, d'un débit total égal ou supérieur à 5% du débit global d'alimentation du plan d'eau".

## DISPOSITIONS DIVERSES

### **Article 14 – RECOMMANDATION POUR LA GESTION DU NIVEAU DU PLAN D'EAU DU LAC.**

Les lacs de Bellefontaine et des Mortes occupent le fond d'un bassin fermé drainé par une perte, qui aboutit à la source de la Doye Gabet à Morbier.

En basses eaux, le drainage se fait du lac des Mortes vers le lac de Bellefontaine dont il est séparé par une petite moraine.

En hautes eaux, au contraire, le lac de Bellefontaine est drainé vers le lac des Mortes, dont les eaux se perdent au lieu-dit Les Mortes, par l'intermédiaire du ruisseau des Mortes

Il est recommandé au SYNDICAT INTERCOMMUNAL DES EAUX DE BELLEFONTAINE de se porter acquéreur, dans le cadre d'une transaction amiable, de l'ouvrage de régulation de niveau situé aux Mortes, au sud-est de la route.

La digue de béton et ses deux écluses (l'une pour le trop-plein, l'autre pour le réglage du niveau) fuient. L'étanchéification de ces ouvrages et leur entretien permettraient de réguler le niveau des lacs à une cote compatible avec la satisfaction des différents usages de ce milieu naturel fragile (production d'eau potable, maintien des tourbières, exploitation agricole des prairies naturelles,...)

### **ARTICLE 15 - RESPECT DE L'APPLICATION DU PRESENT ARRETE**

Le SYNDICAT INTERCOMMUNAL DES EAUX DE BELLEFONTAINE, bénéficiaire de la présente autorisation, veille au respect de l'application de cet arrêté y compris des prescriptions dans les périmètres de protection.

### **ARTICLE 16 - DUREE DE VALIDITE**

Les dispositions du présent arrêté demeurent applicables tant que le captage reste en exploitation dans les conditions fixées par celui-ci.

### **ARTICLE 17 - NOTIFICATIONS ET PUBLICITE DE L'ARRETE**

Le présent arrêté est transmis à Monsieur le Président du SYNDICAT INTERCOMMUNAL DES EAUX DE BELLEFONTAINE en vue de :

- sa notification individuelle aux propriétaires des parcelles concernées par le périmètre de protection rapprochée

- de la publication des servitudes instituées dans le périmètre de protection rapprochée au service de la Conservation des Hypothèques dans un délai de deux mois. Une ampliation du document d'inscription devra être envoyée à la DDASS.

Le présent arrêté est notifié à M. les maires de BELLEFONTAINE et CHAPELLE DES BOIS dans un délai de 2 mois en vue de la mise à disposition du public, de l'affichage en mairie pendant une durée d'un mois et de son insertion dans les documents d'urbanisme dans un délai maximal d'un an.

Procès-verbal de l'accomplissement des formalités d'affichage est dressé par les soins du maire et adressé à la préfecture.

Un avis de cet arrêté est inséré, par les soins du préfet et aux frais du bénéficiaire de l'autorisation, dans deux journaux locaux et régionaux.

### **ARTICLE 18 – Droit de recours**

Le présent arrêté peut faire l'objet d'un recours devant la juridiction administrative dans les deux mois suivant sa notification ou sa publication.


### **ARTICLE 19 -**


- Le secrétaire général de la préfecture du Jura,
- Le secrétaire général de la préfecture du Doubs,
- Le président du S.I.E. DE BELLEFONTAINE,
- Le maire de BELLEFONTAINE,
- Le maire de CHAPELLE-DES-BOIS,
- Le Directeur Départemental des Affaires Sanitaires et Sociales du Jura,
- Le Directeur Départemental des Affaires Sanitaires et Sociales du Doubs,
- Le Directeur Départemental de l'Agriculture et des Forêts du Jura,
- Le Directeur Départemental de l'Agriculture et des Forêts du Doubs,
- Le Directeur Départemental de l'Equipement du Jura,
- Le Directeur Départemental de l'Equipement du Doubs,
- Le Directeur Régional de l'Industrie, de la Recherche & de l'Environnement,

sont chargés, chacun en ce qui le concerne, de l'exécution du présent arrêté qui sera publié au recueil des actes administratifs de la préfecture du Jura et dont l'ampliation sera adressée au :

- Président du Conseil général du Jura,
- Président du Conseil général du Doubs,
- Président de la Chambre d'Agriculture du Jura,
- Président de la Chambre d'Agriculture du Doubs,
- Directeur régional de l'Office national des Forêts,
- Directeur du Bureau de Recherches géologiques et minières,
- Directeur de l'Agence de l'Eau Rhône-Méditerranée-Corse,
- Sous-Préfet de l'arrondissement de SAINT CLAUDE.

Lons Le Saunier le 15 novembre 2001.

Pour ampliation.  
Pour le Préfet.  
et par délégation,  
l'Attaché, Chef de bureau,  
  
Gérard LAFORET



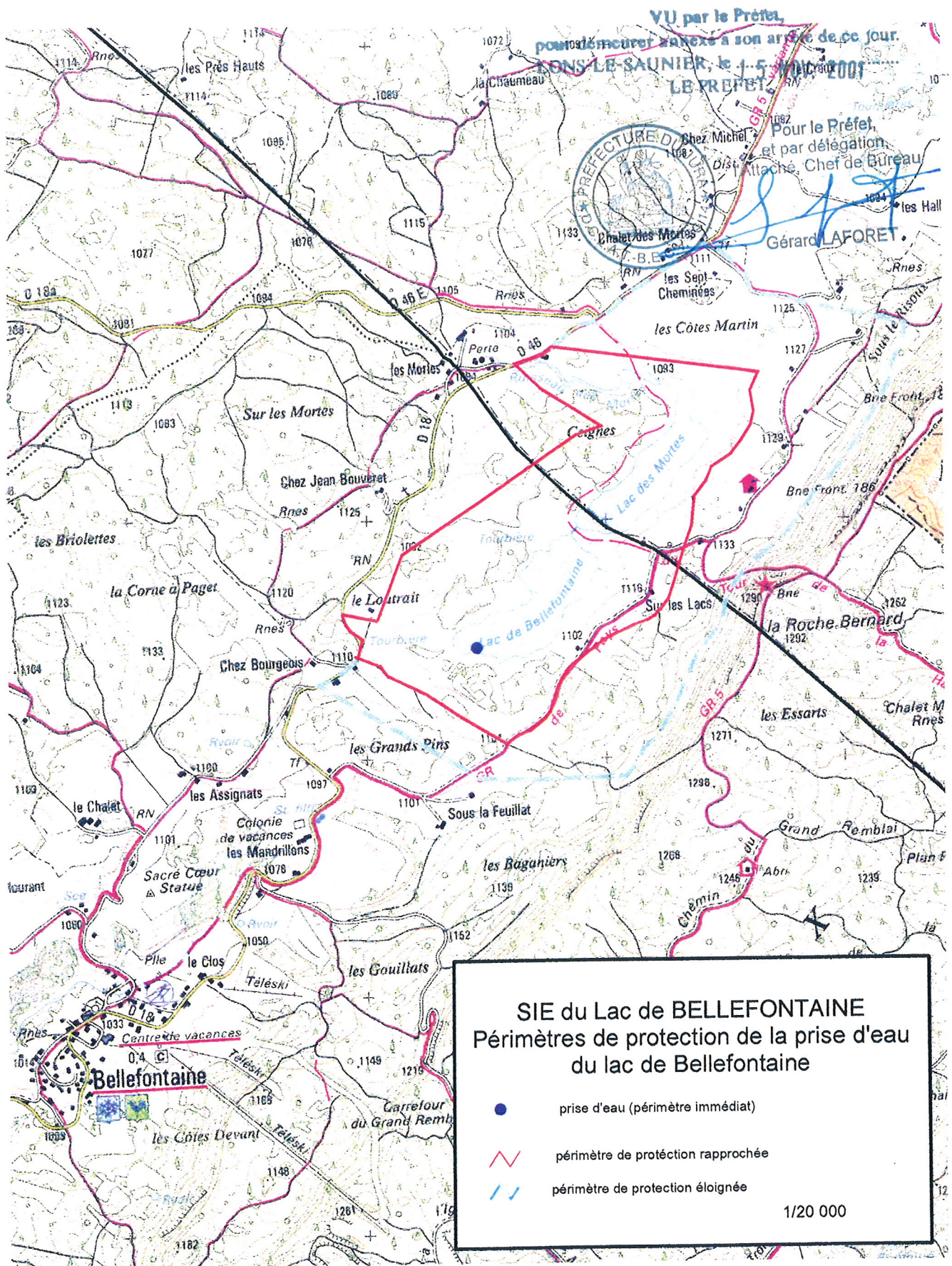
LE PREFET DU JURA  
Pour le préfet et par délégation,  
Le secrétaire général,

Pascal CRAPLET


LE PREFET DU DOUBS  
Pour le préfet et par délégation,  
Le secrétaire général,

Pierre LAMBERT





VU par le Préfet,  
 pour le préfet, le 1-5-2001  
 LE PRÉFET



Pour le Préfet,  
 et par délégation  
 Dist. Attache, Chef de Bureau  
 Gérard LAFORET

**SIE du Lac de BELLEFONTAINE**  
 Périmètres de protection de la prise d'eau  
 du lac de Bellefontaine

- prise d'eau (périmètre immédiat)
- périmètre de protection rapprochée
- - - périmètre de protection éloignée

1/20 000