







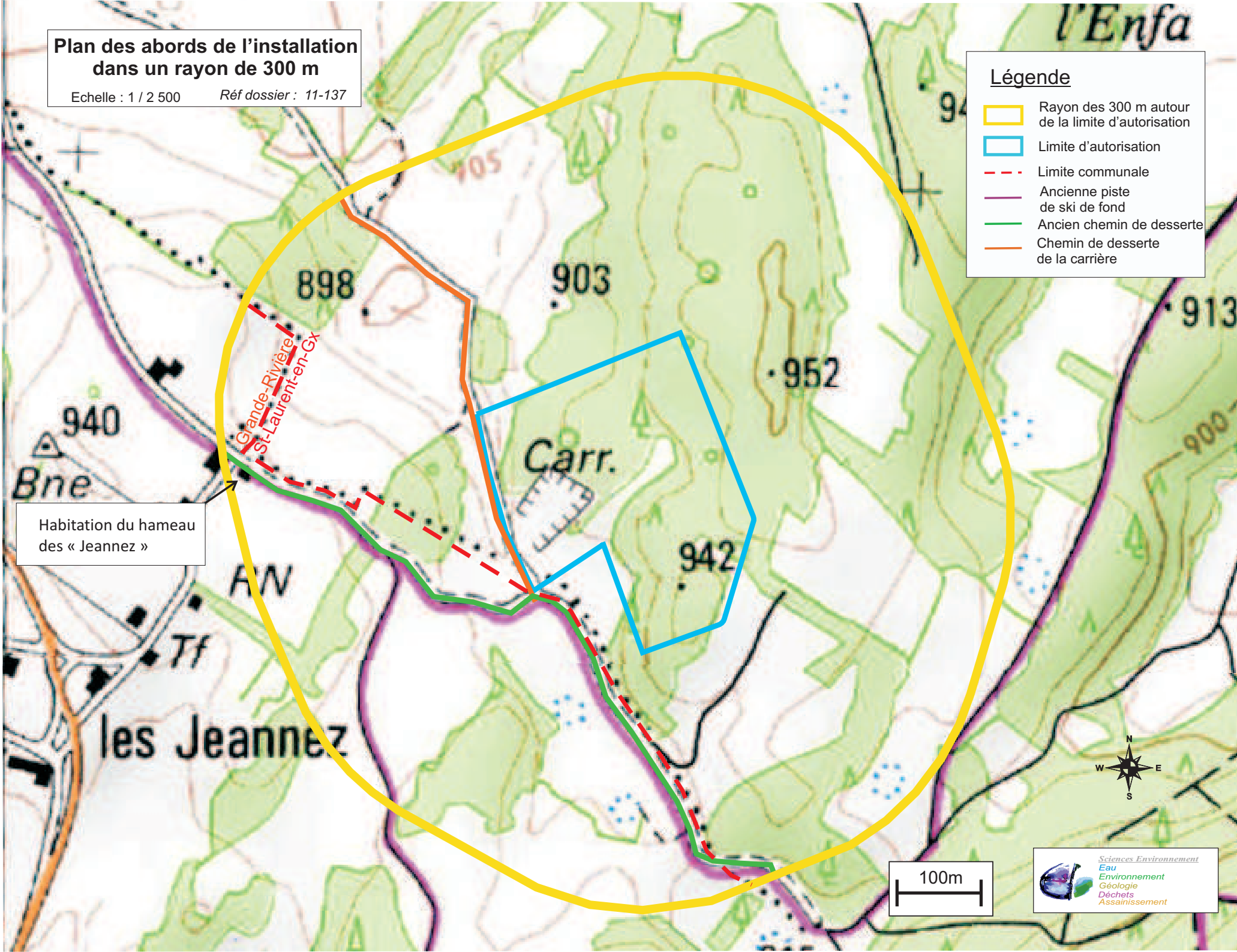
Plan des abords de l'installation dans un rayon de 300 m

Echelle : 1 / 2 500

Réf dossier : 11-137

Légende

-  Rayon des 300 m autour de la limite d'autorisation
-  Limite d'autorisation
-  Limite communale
-  Ancienne piste de ski de fond
-  Ancien chemin de desserte
-  Chemin de desserte de la carrière



Habitation du hameau des « Jeannez »

