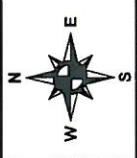


# Plan topographique de la zone à défricher

Echelle : 1 / 2 500



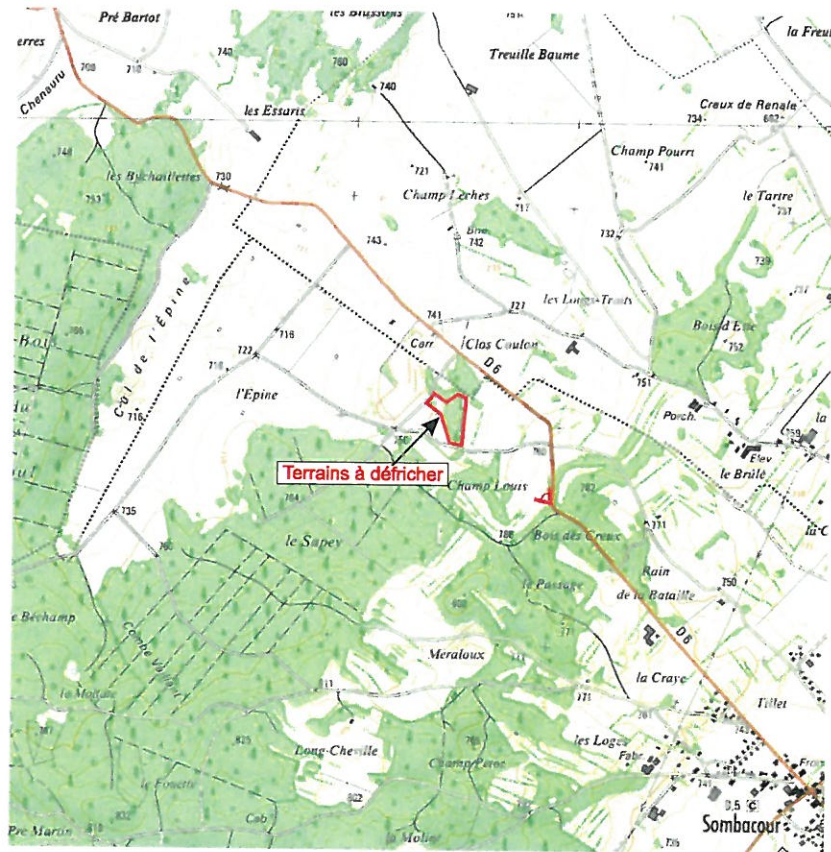


# Photo aérienne du site



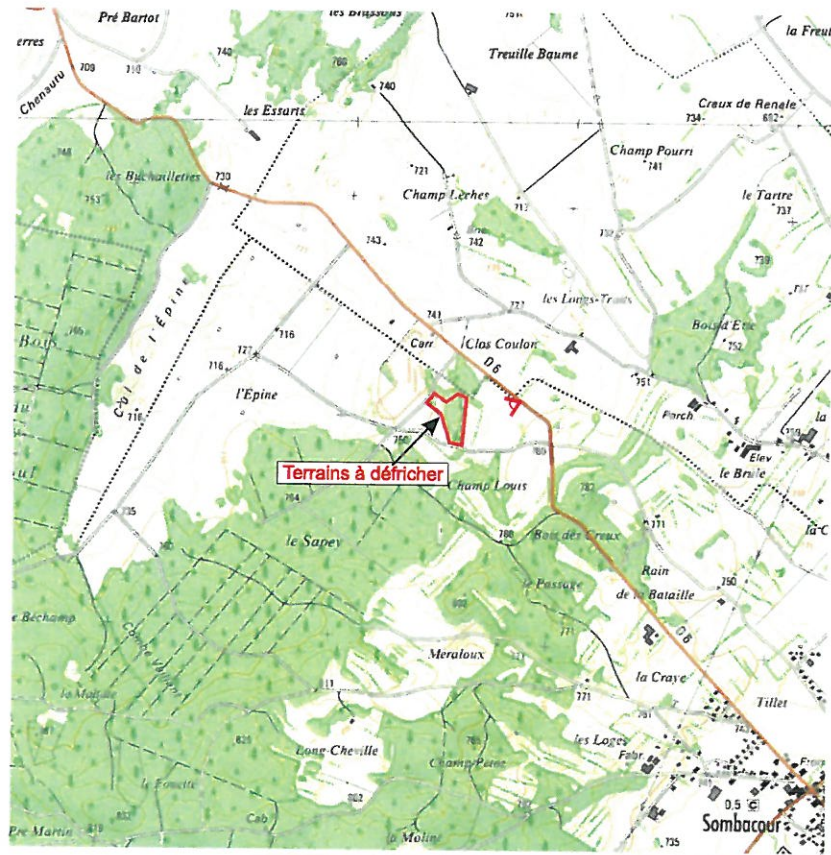


## Vue éloignée du bois à défricher





## Vue rapprochée du bois à défricher





## Photos du boisement à défricher

