


A	V.GROUET	11/10/12	Création	R.SIONNET	11/10/12
Indice	Dessinateur/Visa	Date	Modification	Vérificateur/Visa	Date



Plan amont :	/	Tolérances :	Suivant normes en vigueur & spécifications
Spécifications :	/		

## PLAN DU PROJET







Plan N° :	PL 12013.09	Client/Station:	SMDT / LES ROUSSES
Echelle :	1/2000	Appareil :	TK DE LA DARBELLA NORD & SUD
N° Affaire :	12013	Désignation :	Dossier de défrichement
	Z.A VALMORGE Rue Barjon 38430 MOIRANS	CE DOCUMENT EST LA PROPRIETE EXCLUSIVE DE LA SOCIETE MTC il ne peut être reproduit ou communiqué à des tiers sans autorisation expresse	

LEGENDE


EXISTANT

-  Piste de téléski
-  Pylônes

PROJET

-  Déblais
-  Remblais
-  Défrichage : 747 m<sup>2</sup>
-  Déplacement de pylône
-  Suppression de pylône
-  Réfection de massif en lieu et place



Plan N° :	PL 12013.09-A	PLAN DU PROJET	2/2
	Z.A VALMORGE Rue Barjon 38430 MOIRANS	CE DOCUMENT EST LA PROPRIETE EXCLUSIVE DE LA SOCIETE MTC	Format papier :
		il ne peut être reproduit ou communiqué à des tiers sans autorisation expresse	A3