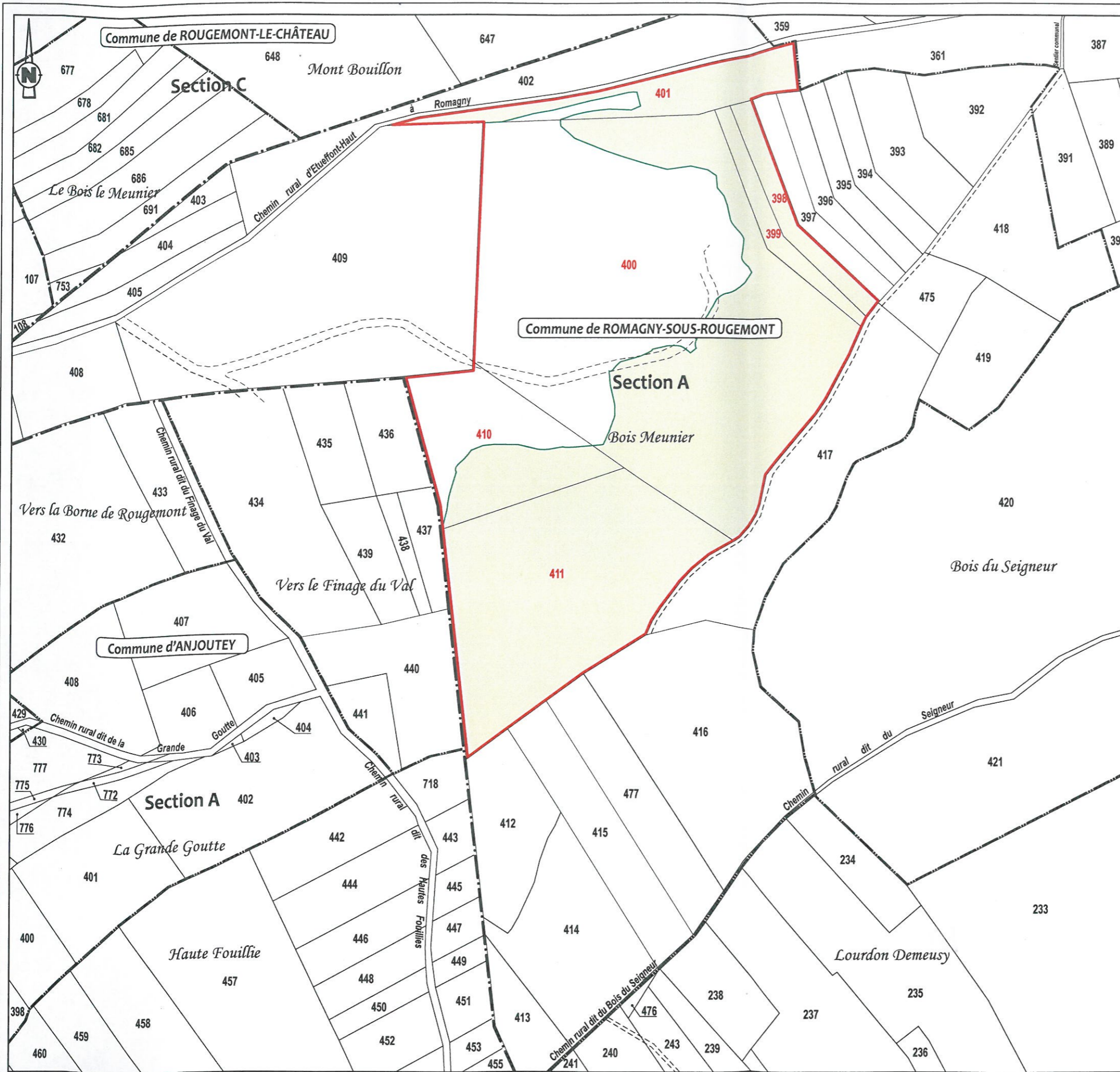










PLAN PARCELLAIRE



-  Terrains concernés par le projet de défrichement
-  Périmètre des terrains concernés par le projet d'installation de stockage de déchets inertes (ISDI)
-  Limite communale
-  Limite de section
-  Limite de lieu-dit
-  Parcelle concernée par le projet de défrichement
-  Limite de parcelle
-  Numéro de parcelle

Echelle : 1/2 000

Source : Service de consultation du plan cadastral sur le site cadastre.gouv.fr