





## Etude cas par cas zonage Assainissement PONT de POITTE

### Liste des Annexes



---

 A01a 39435\_ass\_sda\_zonage\_2002\_original.pdf 


---

 A01b 39435\_ass\_sda\_zonage\_2002\_annotate.pdf 

---

 A01c Schéma directeur assainissement 2017.pdf 

---

 A01d Notice zonage Pont de Poitte.pdf 

---

 A02 zonage commune PDP 1500.pdf 



---

 A03 Extrait PLU captage Mesnois.pdf 


---

 A04 Diagnostic naturaliste.pdf 


---

 A05a carte des Cours d'eau de 1ere catégorie.pdf 

---

 A05b FC\_reservoirs\_biologiques\_SDAGE.pdf 

---

 A06a Extrait PLU p43 ZNIEFF et milieux naturels.pdf 



---

 A06c 39\_ZNIEFF\_admini\_2015\_02\_06\_DREAL.pdf 


---

 A07 39\_FEADER DCE cours d'eau remarquables.pdf 


---

 A07b FC\_reseau\_qual\_ESU\_2015 DREAL.pdf 

---

 A08 Extrait PLU p219 Besoin en extension limités (2).pdf 

---

 A09 Extrait PLU p212 215 gestion des EAUX PLUVIALES.... 


---

 A10a Extrait PLU p 201 Zone INONDABLE.pdf 

---

 A10b Extrait PLU p 39 RISQUE INONDATION.pdf 

---

 A11 Extrait PLU p222 Ressource en EAU et Developpem... 

---