



---

Direction des Services techniques  
et des transports  
Service des routes et des infrastructures

---

## Aménagement de la véloroute V50 entre PORT-SUR-SAONE et CORRE en Haute-Saône

Communes de Port-sur-Saône, Chaux-les-Port, Conflandey, Purgerot, Faverney, Amance, Baulay, Fouchécourt, Gevigney et Mercey, Montureux-les-Baulay, Cendrecourt, Betoncourt, Ormoy et Corre.

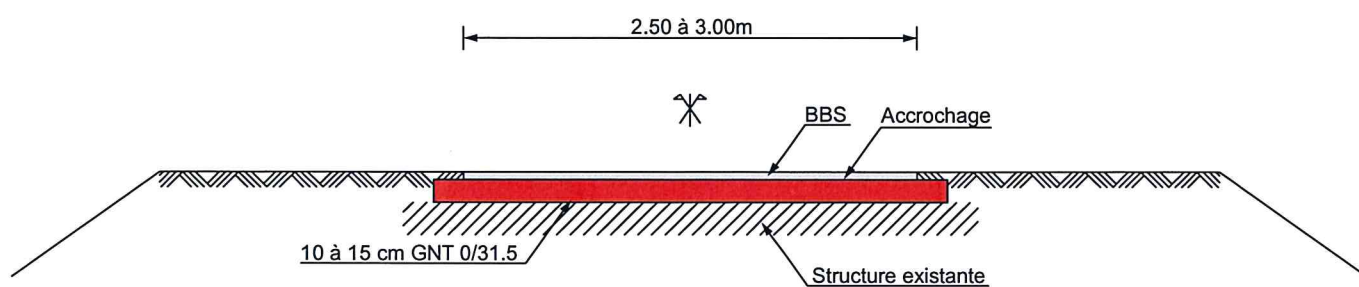
---

*Annexe 4 : Coupes types des  
aménagements de la voirie de la  
véloroute*

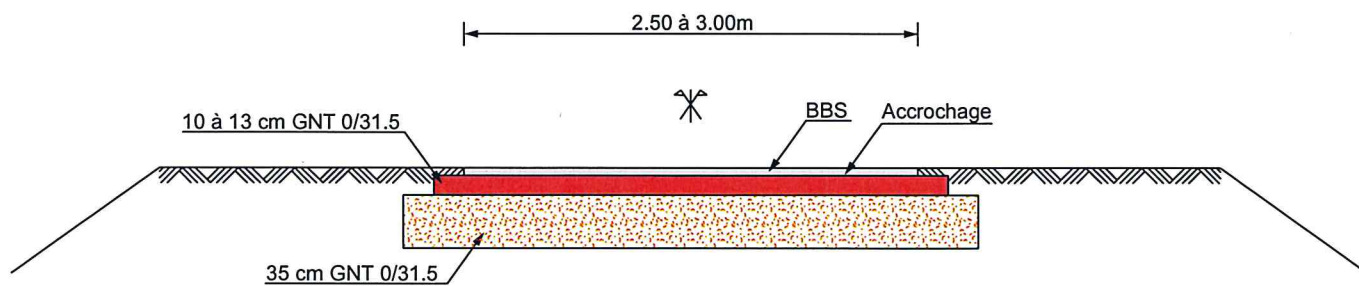
---



## Profils type - Chemin de halage



Structure sur chemin remanié par VNF



Structure neuve

Echelle: 1/50







---

Direction des Services techniques  
et des transports  
Service des routes et des infrastructures

---

## Aménagement de la véloroute V50 entre PORT-SUR-SAONE et CORRE en Haute-Saône

Communes de Port-sur-Saône, Chaux-les-Port, Conflandey, Purgerot, Faverney, Amance, Baulay, Fouchécourt, Gevigney et Mercey, Montureux-les-Baulay, Cendrecourt, Betoncourt, Ormoy et Corre.

---

*Annexe 5 : Arrêtés préfectoraux  
autorisant la production et  
prescrivant la protection du  
captage d'eau potable*

---





PRÉFET DE LA HAUTE-SAÔNE

ARRETE ARS-I-2014 N° 2014037-0003 du 6 FEV. 2014

Portant déclaration d'utilité publique :

- de la dérivation des eaux souterraines à partir du puits *du Pâtis*,
- de l'instauration des périmètres de protection autour de ce captage.

Autorisant la commune de MONTUREUX-LES-BAULAY à produire et distribuer de l'eau en vue de la consommation humaine.

**LE PREFET DE LA HAUTE-SAÔNE**

- VU la Directive 98/83/CE du Conseil du 3 novembre 1998 relative à la qualité des eaux destinées à la consommation humaine ;
- VU le code général des collectivités territoriales ;
- VU le code de la santé publique et notamment ses articles L.1321-1 à L.1321-7 et L.1321-10 ;
- VU le code de l'expropriation pour cause d'utilité publique et notamment ses articles L.11-1 à L.11-7 et R.11-1 à R.11-14 ;
- VU le code de l'environnement et notamment son article L.215-13 sur la dérivation des eaux ;
- VU le code de l'urbanisme et notamment ses articles L.126-1 et R.126-1 à R.126-2 ;
- VU le schéma directeur d'aménagement et de gestion des eaux souterraines (SDAGE) du bassin des eaux Rhône-Méditerranée approuvé le 20 novembre 2009 ;
- VU la loi n°64-1245 du 16 décembre 1964 modifiée relative au régime et à la répartition des eaux et à la lutte contre leur pollution ;
- VU la loi du 27 février 2002 relative à la démocratie de proximité ;
- VU la loi de santé publique n°2004-806 du 9 août 2004 ;
- VU le décret n°55-22 du 4 janvier 1955 modifié portant réforme de la publicité foncière (article 36-2<sup>ème</sup>) et le décret d'application n°55-1350 du 14 octobre 1955 modifié ;
- VU le décret n°67-1094 du 15 décembre 1967 sanctionnant les infractions à la loi n°64-1245 du 16 décembre 1964 modifiée susvisée ;
- VU le décret n°2004-374 du 29 avril 2004 modifié relatif aux pouvoirs des préfets, à l'organisation et à l'action des services de l'Etat dans les régions et les départements ;
- VU le décret n°2006-570 du 17 mai 2006 relatif à la publicité des servitudes d'utilité publique instituées en vue d'assurer la protection de la qualité des eaux destinées à la consommation humaine et modifiant le code de la santé publique (dispositions réglementaires) ;
- VU le décret n°2007-49 du 11 janvier 2007 relatif à la sécurité sanitaire des eaux destinées à la consommation humaine ;





- VU l'arrêté du 11 septembre 2003 portant application du décret n°96-102 du 2 février 1996 et fixant les prescriptions générales applicables aux sondage, forage, création de puits ou d'ouvrage souterrain soumis à déclaration en application des articles L.214-1 à L.214-3 du code de l'environnement et relevant de la rubrique 1.1.1.0 de la nomenclature annexée à l'article R.214-1 du code de l'environnement ;
- VU l'arrêté du 20 juin 2007 relatif à la constitution du dossier de demande d'autorisation d'utilisation d'eau destinée à la consommation humaine et mentionnée aux articles R.1321-6 à R.1321-12 et R.1321-42 du code de la santé publique ;
- VU la circulaire interministérielle du 24 juillet 1990 relative à la mise en place des périmètres de protection des points de prélèvements d'eau destinée à la consommation humaine ;
- VU la délibération du 25 mai 2012 par laquelle la commune de MONTUREUX-LES-BAULAY a engagé la procédure d'autorisation de distribution et de protection de sa ressource en eau ;
- VU l'enquête publique à laquelle il a été procédé du 19 février 2013 au 7 mars 2013 inclus, conformément à l'arrêté préfectoral n°30 du 16 janvier 2013, en vue de la déclaration d'utilité publique des travaux envisagés ;
- VU l'avis favorable du commissaire enquêteur du 12 juin 2013 ;
- VU le rapport de la directrice générale de l'agence régionale de santé du 19 août 2013 ;
- VU l'avis favorable du conseil départemental de l'environnement et des risques sanitaires et technologiques du 4 février 2014 ;

Sur la proposition du secrétaire général de la préfecture ;

## A R R E T E

### SECTION I : DECLARATION D'UTILITE PUBLIQUE

#### **Article 1. OBJET DE LA DECLARATION D'UTILITE PUBLIQUE**

Sont déclarés d'utilité publique au profit de la commune de MONTUREUX-LES-BAULAY la dérivation d'une partie des eaux souterraines, les travaux de captage et ceux liés à la protection ainsi que les périmètres de protection instaurés autour de l'ouvrage de prélèvement suivant.

#### **Puits du Pâtis :**

- d'indice de classement national : 04093X0021/F1
- de coordonnées Lambert II étendu :  
X = 873,400  
Y = 2 318,644  
Z = 217 m
- de coordonnées Lambert 93 :  
X = 923585  
Y = 6749750  
Z = 217 m
- implanté sur la parcelle n°723, section B2, au lieu-dit "Le Pâtis", sur le territoire de la commune de MONTUREUX-LES-BAULAY.

#### **Article 2. CARACTERISTIQUES DES PRELEVEMENTS**

La commune de MONTUREUX-LES-BAULAY est autorisée à dériver les eaux souterraines à partir de l'ouvrage cité à l'article 1 dans les conditions suivantes :

- ✓ le volume journalier prélevé ne dépasse pas 60 m³/j,
- ✓ le volume annuel prélevé ne dépasse pas 22 000 m³/an.

### **Article 3. OUVRAGES ET INSTALLATIONS DE PRELEVEMENT**

#### **3.1 – Conditions d'exploitation**

Le préfet sera informé dans le délai d'un mois de tout changement d'exploitant et/ou de mode d'exploitation.

Les ouvrages et leurs annexes doivent être maintenus en parfait état d'entretien et répondre aux conditions exigées par le code de la santé publique et à tous règlements existants ou à venir.

La commune de MONTUREUX-LES-BAULAY prend toutes les dispositions nécessaires en vue de prévenir tout risque de pollution par des produits susceptibles d'altérer la qualité de l'eau.

#### **3.2 – Conditions d'arrêt d'exploitation des ouvrages et installations de prélèvement**

Durant les périodes de non-exploitation et en cas de délaissement provisoire, les installations et ouvrages de prélèvement sont soigneusement fermés ou mis hors service afin d'éviter tout mélange ou pollution des eaux par la mise en communication avec des eaux de surface et notamment de ruissellement.

En cas de cessation définitive des prélèvements, la commune de MONTUREUX-LES-BAULAY en fait la déclaration au préfet au plus tard dans le mois suivant la décision de cessation des prélèvements.

Les produits susceptibles d'altérer la qualité des eaux, les pompes et leurs accessoires sont définitivement évacués du site.

### **Article 4. CONDITIONS DE SUIVI ET DE SURVEILLANCE DES INSTALLATIONS**

La commune de MONTUREUX-LES-BAULAY s'assure de l'entretien régulier des ouvrages utilisés pour les prélèvements de manière à garantir la protection de la ressource en eau souterraine.

Tout incident ou accident ayant porté ou susceptible de porter atteinte à la qualité des eaux ou à leur gestion quantitative et les premières mesures prises pour y remédier sont déclarés au préfet dans les meilleurs délais.

Sans préjudice des mesures que peut prescrire le préfet, la commune doit prendre ou faire prendre toutes mesures utiles pour mettre fin à la cause de l'incident ou de l'accident.

La commune est tenue de laisser libre accès aux installations aux agents chargés du contrôle dans les conditions prévues aux articles L.216-4 du code de l'environnement et L.1324-1 du code de la santé publique, et aux officiers de police judiciaire.

### **Article 5. CONDITIONS DE SUIVI ET DE SURVEILLANCE DES PRELEVEMENTS**

Les installations sont pourvues de compteurs volumétriques permettant de connaître les volumes prélevés dans le milieu naturel et mis en distribution. Les compteurs volumétriques équipés d'un système de remise à zéro sont interdits.

Les moyens de mesure et d'évaluation du volume prélevé doivent être régulièrement entretenus et contrôlés et, si nécessaire, remplacés de façon à fournir en permanence une information fiable.

## **SECTION II : AUTORISATION DE PRODUCTION ET DE DISTRIBUTION D'EAU DESTINEE A LA CONSOMMATION HUMAINE**

### **Article 6. AUTORISATION**

La commune de MONTUREUX-LES-BAULAY est autorisée à produire et distribuer, en vue de la consommation humaine, l'eau issue de l'ouvrage cité à l'article 1.



Toute modification significative susceptible d'intervenir sur les installations de prélèvement, de stockage, de traitement ou de distribution doit faire l'objet d'une déclaration préalable au préfet accompagnée d'un dossier définissant les caractéristiques du projet.

Le préfet fait connaître si ces modifications sont compatibles avec la présente autorisation et la réglementation en vigueur ou si une nouvelle demande doit être déposée.

La mise en service d'une nouvelle ressource en eau de substitution ou en mélange, même temporaire, doit faire l'objet d'une demande d'autorisation au préfet. Cette nouvelle ressource ne peut avoir pour effet d'accroître directement ou indirectement la dégradation de la qualité actuelle de l'eau distribuée.

La commune est tenue de fournir tous les renseignements complémentaires susceptibles de lui être demandés.

#### **Article 7. CONDITIONS D'EXPLOITATION**

La commune de MONTUREUX-LES-BAULAY doit se conformer en tous points aux dispositions du code de la santé publique et des règlements pris en application de celui-ci pour ce qui concerne :

- le programme de contrôle de la qualité de l'eau ;
- la surveillance de la qualité de l'eau ;
- l'examen régulier des installations ;
- les mesures correctives, restrictions d'utilisation, interruptions de distribution, dérogations ;
- l'information et le conseil aux consommateurs ;
- les règles d'hygiène applicables aux installations de production et de distribution ;
- les matériaux et objets utilisés dans les installations fixes de production, de traitement et de distribution ;
- l'utilisation des produits et procédés de traitement ;
- les règles particulières relatives au plomb dans les installations de distribution.

#### **Article 8. CONTROLE SANITAIRE**

La commune de MONTUREUX-LES-BAULAY doit se conformer en tous points au programme de contrôle de la qualité de l'eau défini par le code de la santé publique.

Les frais d'analyses et de prélèvements sont supportés par l'exploitant selon des tarifs et modalités fixés en application du code de la santé publique.

La commune tient à jour un registre des visites et un carnet sanitaire qui sont mis à la disposition des agents chargés du contrôle.

#### **Article 9. QUALITE DE L'EAU**

La qualité des eaux prélevées, traitées et distribuées doit répondre aux conditions exigées par le code de la santé publique et à tous règlements existants ou à venir.

Tout dépassement significatif d'une des limites de qualité fixées par le code de la santé publique et ses textes d'application peut entraîner la révision de la présente autorisation.

Si une évolution défavorable et notable de la qualité des eaux brutes est observée, la recherche des causes de contamination doit être entreprise, les mesures de prévention doivent être mises en place et si une interconnexion existe, celle-ci doit être mise en œuvre dans les meilleurs délais.

Le préfet se réserve le droit à tout moment selon les résultats des analyses :

- d'augmenter la fréquence du contrôle sanitaire,
- d'imposer la mise en place de traitement complémentaire,
- de suspendre l'utilisation de l'eau en vue de la consommation humaine.

L'utilisation d'eau devenue impropre à la production d'eau en vue de la consommation humaine est interdite.



#### **Article 10. INSTALLATION DE TRAITEMENT**

L'eau destinée à la consommation humaine à partir de l'ouvrage cité à l'article 1 subit, avant sa mise en distribution, un traitement automatique et continu de désinfection.

Le système actuel de désinfection par injection d'eau de javel dans le puits *du Pâtis* est supprimé.

Les conditions d'utilisation des différents produits de traitement ainsi que les résultats des mesures de surveillance de la qualité des eaux sont consignés dans le carnet sanitaire cité à l'article 8.

Le préfet peut imposer un traitement complémentaire au vu des résultats d'analyses de l'eau brute s'ils mettent en évidence une dégradation de la qualité de l'eau.

#### **Article 11. INFORMATION SUR LA QUALITE DE L'EAU**

Sont affichés à la mairie de MONTUREUX-LES-BAULAY, dans les deux jours ouvrés suivant la date de leur réception :

- l'ensemble des résultats d'analyse des prélèvements effectués au titre du contrôle sanitaire,
- leur interprétation sanitaire faite par l'agence régionale de santé,
- les synthèses commentées que peut établir l'agence régionale de santé sous forme de bilans sanitaires pour une période déterminée.

### **SECTION III : PERIMETRES DE PROTECTION ET TRAVAUX DE MISE EN CONFORMITE**

#### **Article 12. PERIMETRES DE PROTECTION**

Il est établi autour de l'ouvrage cité à l'article 1 les périmètres de protection délimités conformément aux plans annexés au présent arrêté. Les servitudes suivantes sont prononcées sur les parcelles incluses dans chacun des périmètres.

Tout déversement de produit susceptible de nuire à la qualité des eaux souterraines doit être immédiatement déclaré au maire de MONTUREUX-LES-BAULAY, à l'exploitant des ouvrages, à l'autorité sanitaire ainsi qu'au service chargé de la police des eaux souterraines.

Tout projet dans les limites des périmètres de protection et susceptible de nuire à la qualité de l'eau doit être porté à la connaissance du préfet qui se réserve le droit de consulter un hydrogéologue agréé, aux frais de l'intéressé, afin de s'assurer de la préservation de la qualité des eaux.

##### **12.1 – Périmètre de protection immédiate**

Un périmètre de protection immédiate (PPI) est défini autour de l'ouvrage cité à l'article 1 conformément aux plans annexés au présent arrêté.

Il appartient en pleine propriété à la commune de MONTUREUX-LES-BAULAY et doit le demeurer.

Il est clos par un grillage haut de deux mètres, ancré au sol et muni d'un portail fermant à clé.

A l'intérieur du PPI :

- ❖ toutes les activités et tous les stockages autres que ceux nécessités par la surveillance, l'exploitation et l'entretien du captage sont interdits ;
- ❖ le terrain est régulièrement débroussaillé par des moyens exclusivement mécaniques (le désherbage chimique est interdit) pour permettre l'accès permanent aux ouvrages et éviter la détérioration de la maçonnerie et des clôtures. Les débris végétaux sont évacués en dehors du PPI ;
- ❖ aucune servitude de droit de passage vis-à-vis des tiers ne peut être accordée ni maintenue.



### **12.2 – Périmètre de protection rapprochée**

Un périmètre de protection rapprochée (PPR) est défini conformément aux plans annexés au présent arrêté.

#### **Activités interdites :**

- ✓ la création de tout sondage, forage, captage et de toute prise d'eau, temporaire ou permanente, sauf au bénéfice de la commune de MONTUREUX-LES-BAULAY ;
- ✓ le passage de nouvelles canalisations autres que celles assurant le transport d'eau destinée à l'alimentation humaine ;
- ✓ le stationnement de véhicules PL en dehors des surfaces à revêtement imperméable munies d'un système de récupération des eaux de ruissellement et de traitement par un débourbeur-déshuileur ;
- ✓ le rejet des eaux de ruissellement collectées qu'elles soient traitées ou non ;
- ✓ le retournement des prairies permanentes ;
- ✓ la création de bâtiments même provisoires quelle qu'en soit la nature ou la destination ;
- ✓ les remblais ainsi que les excavations et les travaux souterrains d'une profondeur supérieure à 2 mètres ;
- ✓ les stockages de toute nature qu'ils soient temporaires ou permanents ;
- ✓ toute activité susceptible de porter atteinte directement ou indirectement à la qualité de l'eau.

### **12.3 – Périmètre de protection éloignée**

Un périmètre de protection éloignée (PPE) est défini conformément aux plans annexés au présent arrêté.

Les forages et travaux souterrains ne dépassent pas 5 mètres de profondeur.

Les terres agricoles seront exploitées dans le respect du code des bonnes pratiques agricoles tel que décrit dans l'arrêté du 22 novembre 1993 relatif au code des bonnes pratiques agricoles (NOR : ENVE9320393A).

Tout projet d'aménagement qui, par sa nature ou son importance, présente un risque pour la qualité ou la quantité de l'eau captée au puits, fait l'objet d'une étude particulière et, le cas échéant, s'accompagne de mesures compensatoires à la hauteur de l'impact attendu.

### **Article 13. DELAIS**

Pour les activités, dépôts et installations existants sur les terrains compris dans les périmètres de protection à la date du présent arrêté, il devra être satisfait aux obligations prévues à l'article 12 dans le délai de deux ans à compter de la date de notification individuelle du présent arrêté.

Les propriétaires des terrains précités devront subordonner la poursuite de leur activité au respect des obligations imposées.

### **Article 14. SERVITUDES**

Sont instituées au profit de la commune de MONTUREUX-LES-BAULAY les servitudes citées à l'article 12 grevant les terrains compris dans les périmètres de protection délimités conformément aux plans annexés au présent arrêté.

La commune indemniserà les propriétaires, les détenteurs de droit d'eau et autres usagers de tous les dommages qu'ils pourront prouver leur avoir été causés par la dérivation des eaux et l'instauration des périmètres de protection du captage cité à l'article 1, conformément au code de l'expropriation pour cause d'utilité publique.



#### **Article 15. MODIFICATION D'ACTIVITE, D'INSTALLATION A L'INTERIEUR DES PERIMETRES**

Postérieurement à l'entrée en vigueur du présent arrêté, tout propriétaire ou responsable d'une activité, installation ou d'un dépôt réglementé qui veut y apporter une quelconque modification doit faire connaître son intention au préfet concernant notamment :

- les caractéristiques de son projet et plus spécialement celles qui risquent de porter atteinte directement ou indirectement à la qualité de l'eau,
- les dispositions prévues pour parer aux risques précités.

Il doit fournir tous les renseignements complémentaires susceptibles de lui être demandés.

Le préfet peut prescrire une étude hydrogéologique aux frais du pétitionnaire.

Le préfet fait connaître les dispositions prescrites en vue de la protection des eaux dans un délai maximum de trois mois à partir de la fourniture de tous les renseignements ou documents demandés.

### **SECTION IV : MISE EN CONFORMITE**

#### **Article 16. TRAVAUX DE MISE EN CONFORMITE**

La commune de MONTUREUX-LES-BAULAY fait reprofiler le chemin d'accès au captage depuis la RD 20.

#### **Article 17. DELAIS DE MISE EN CONFORMITE**

Les études et travaux de mise en conformité, notamment ceux visés aux articles 5, 10, 12 et 16 sont à engager à l'initiative du maître d'ouvrage dans un délai de 24 mois à compter de la date de publication du présent arrêté.

Le procès-verbal de réception des travaux doit être adressé à l'agence régionale de santé.

### **SECTION V : DISPOSITIONS DIVERSES**

#### **Article 18. RESPECT DE L'APPLICATION DU PRESENT ARRETE**

Le maire de la commune de MONTUREUX-LES-BAULAY est responsable du respect de l'application du présent arrêté y compris des prescriptions dans les périmètres de protection.

#### **Article 19. DUREE DE VALIDITE**

Les dispositions du présent arrêté demeurent applicables tant que le captage cité à l'article 1 reste en exploitation dans les conditions fixées par cet arrêté.

#### **Article 20. DELAIS D'EXPROPRIATION**

Les expropriations éventuelles doivent être accomplies dans le délai de 5 ans à compter de la date de publication du présent arrêté.

#### **Article 21.**

La commune de MONTUREUX-LES-BAULAY ne peut s'opposer ou solliciter une quelconque indemnité ni dédommagement et en particulier pour les investissements qu'elle aurait réalisés si le préfet connaît nécessaire de retirer, suspendre ou modifier la présente autorisation :

- en cas de non-respect des dispositions de la présente autorisation,
- dans l'intérêt de la santé publique,
- pour prévenir ou faire cesser tout risque pour la sécurité publique,

- en cas de menace majeure pour la nappe phréatique,
- lorsque les ouvrages ou installations sont abandonnés ou ne font plus l'objet d'un entretien régulier,
- dans le cadre des mesures prises au titre de la réglementation relative à la limitation ou à la suspension provisoire des usages de l'eau.

#### **Article 22.**

Quiconque contrevient aux dispositions du présent arrêté est passible des peines prévues par les articles L.1324-1 A et B du code de la santé publique.

#### **Article 23.**

Le présent arrêté :

- est opposable après avoir été :
  - affiché à la mairie de MONTUREUX-LES-BAULAY pendant une durée de deux mois. Une mention de cet affichage sera insérée en caractères apparents, par les soins du préfet et aux frais de la commune de MONTUREUX-LES-BAULAY, dans deux journaux diffusés dans le département ;
  - notifié individuellement, par les soins de la commune de MONTUREUX-LES-BAULAY, à chacun des propriétaires des parcelles incluses dans le périmètre de protection rapprochée ;
- est inséré au recueil des actes administratifs de la préfecture ;
- est inséré dans les documents d'urbanisme dans le délai maximal d'un an à compter de l'affichage en mairie du présent arrêté ;
- est conservé par le maire de MONTUREUX-LES-BAULAY qui délivre, à toute personne en faisant la demande, les informations sur les servitudes qui y sont rattachées.

#### **Article 24. RECOURS**

La présente décision peut faire l'objet d'un recours administratif soit gracieux auprès du préfet de la Haute-Saône, soit hiérarchique auprès de la ministre chargée de la santé (direction générale de la santé – 8 avenue de Ségur – 75350 Paris) dans les deux mois suivant sa notification.

Concernant le recours gracieux, l'absence de réponse au terme d'un délai de deux mois vaut rejet implicite. En matière de recours hiérarchique, l'absence de réponse au terme d'un délai de quatre mois vaut rejet implicite.

Un recours contentieux peut également être formé contre le présent arrêté devant le tribunal administratif de Besançon dans le délai de deux mois à compter de sa notification ou dans le délai de deux mois à compter de la réponse écrite de l'administration si un recours administratif a été déposé. Cette requête doit être accompagnée de la contribution pour l'aide juridique prévue à l'article 1635 bis Q du code général des impôts.

#### **Article 25.**

Le secrétaire général de la préfecture, la directrice générale de l'agence régionale de santé et le maire de MONTUREUX-LES-BAULAY sont chargés, chacun en ce qui le concerne, de l'exécution du présent arrêté dont un exemplaire sera également adressé :

- à la directrice départementale des territoires,
- à la directrice départementale de la cohésion sociale et de la protection des populations par intérim,
- au directeur régional de l'environnement, de l'aménagement et du logement,
- au délégué régional de l'agence de l'eau Rhône Méditerranée et Corse,
- au directeur régional du bureau de la recherche géologique et minière (BRGM),

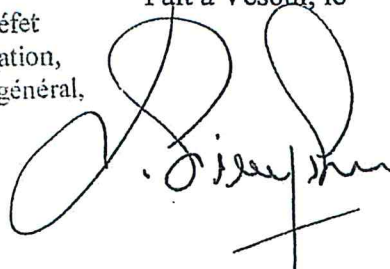


- au président du conseil général de la Haute-Saône,
- au directeur de l'agence de Vesoul de l'office national des forêts,
- au président de la chambre d'agriculture.

Pour le préfet  
et par délégation,  
Le secrétaire général,

Fait à Vesoul, le

6 FEV. 2014

A handwritten signature in black ink, appearing to read 'Laurent Simplicien', with a large, stylized initial 'L'.

Laurent SIMPLICIEN



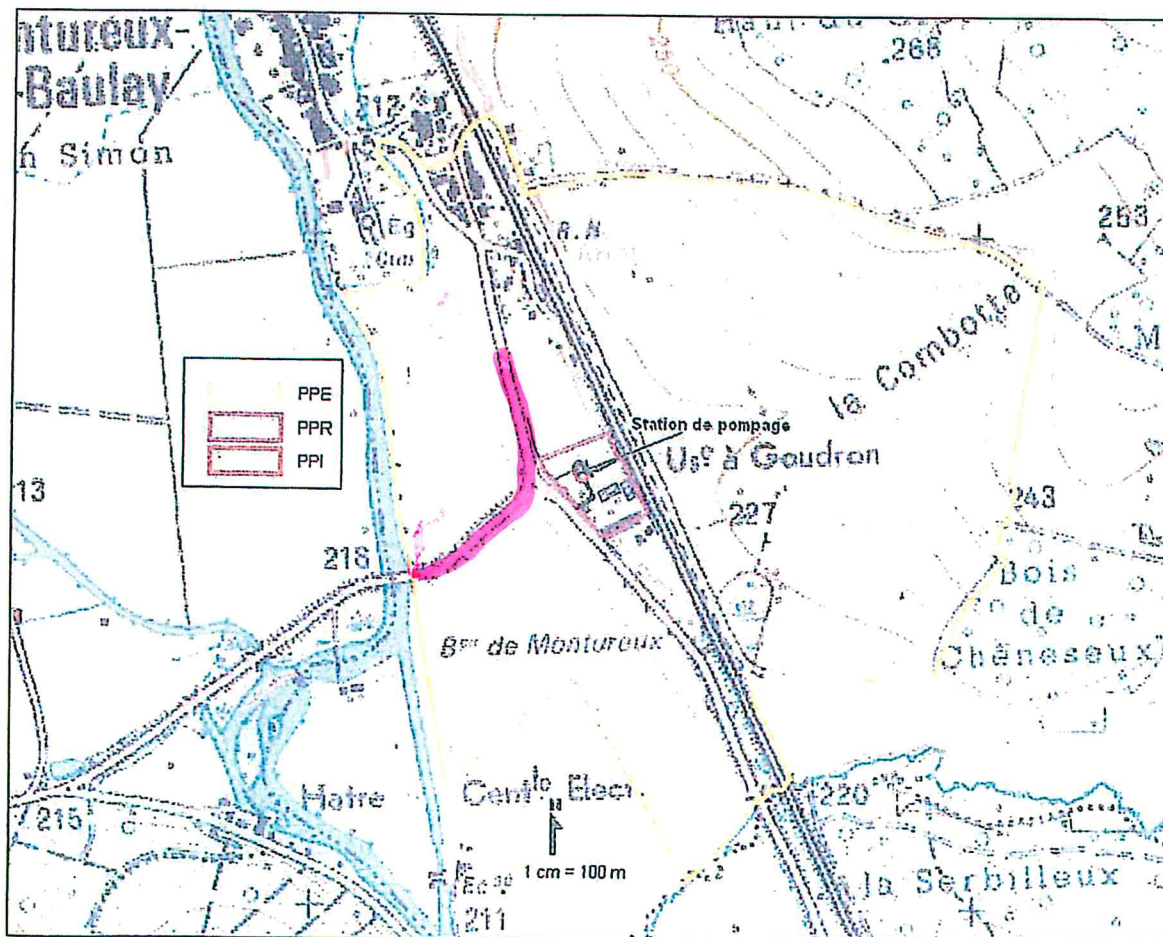
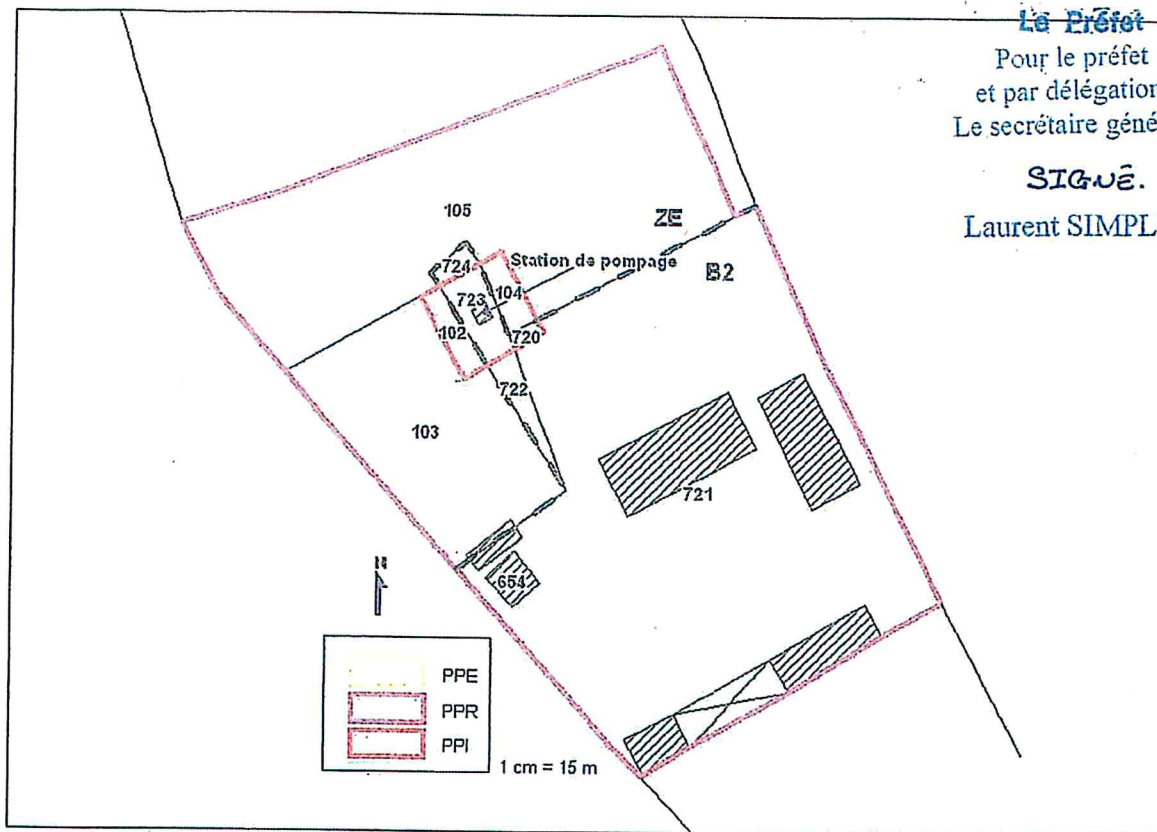
la pour être annexe à  
notre arrêté de ce jour. n°201403  
-0003  
VESOUL, le 6 FEV. 2014

Le Préfet

Pour le préfet  
et par délégation,  
Le secrétaire général,

SIGNE.

Laurent SIMPLICIEN







**EURO-TEC**

2<sup>nd</sup> NATURE

**MELANGE DE SEMENCES**  
**Composition spéciale**  
**Euro-seeding ref : 08CA498**

GENRE/ESPECES		%
Lolium perenne	Ray grass anglais	30
Festuca rubra rubra	Fétuque rouge traçante	30
Festuca rubra trichophilla	Fétuque rouge demi traçante	15
Festuc ovina	Fétuque ovine	10
Festuca arundinacea	Fétuque élevée	10
Trifolium repens	Trèfle blanc nain	3
Sanguisorba minor	Pimprenelle	2

➤ **Sacs PP de 25 Kg**

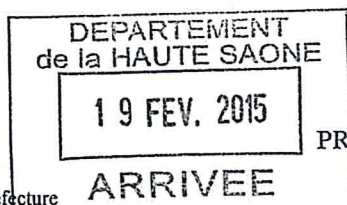


**EURO-TEC**

[www.euro-tec.fr](http://www.euro-tec.fr)







PRÉFET DE LA HAUTE-SAÔNE

Préfecture

Secrétariat général  
Direction des collectivités  
territoriales et  
du cadre de vie  
Bureau du cadre de vie et  
des enquêtes publiques

Affaire suivie par  
SCHUMMER Emilie

## BORDEREAU D'ENVOI A



-Madame la directrice générale de l'ARS Franche-Comté  
Délégation territoriale de la Haute-Saône.

-Madame la directrice départementale des territoires de la Haute-Saône  
*Service environnement-risques.*

-Madame la directrice départementale de la cohésion sociale et de la protection des populations de la Haute-Saône.

-Madame la directrice régionale de l'environnement, de l'aménagement et du logement de Rhône-Alpes  
*Unité territoriale Rhône-Saône / Cellule police de l'eau.*

-Monsieur le directeur régional de l'environnement, de l'aménagement et du logement de Franche-Comté.

-Monsieur le délégué régional de l'agence de l'eau Rhône-Méditerranée-Corse.

-Monsieur le directeur régional du BRGM.

-Monsieur le président du conseil général de la Haute-Saône.

-Monsieur le président de la chambre d'agriculture de la Haute-Saône.

TRANSMIS A	POUR ATTES.	POUR INFO
DSTT/Ag.		
SRI		
SA		
SEI		
SE		
SI		
UT GRAY		
UT VESOUL		
UT LURE		
UTS		
SECTI		

## NATURE DES PIECES

Objet : Autorisation de produire et distribuer de l'eau destinée à la consommation humaine et établissement des périmètres de protection autour des 8 puits du champ captant de Baulay utilisé par le syndicat intercommunal des Fontenottes :

-Copie de l'arrêté préfectoral n°2015043-0005 du 12 février 2015 portant déclaration d'utilité publique de la dérivation des eaux souterraines à partir des ouvrages cités en objet et de l'instauration des périmètres de protection autour de ces captages à entreprendre par le syndicat intercommunal des Fontenottes sur le territoire de la commune de BAULAY et autorisant ledit syndicat à produire et distribuer de l'eau en vue de la consommation humaine.

## A titre de notification

A Vesoul, le 13 FEB. 2015  
Le préfet,

Pour le préfet et par délégation  
L'attachée, chef de bureau



PREFECTURE DE LA HAUTE-SAÔNE  
B.P. 429 - 70013 VESOUL CEDEX - TEL. : 03.84.77.70.00 / FAX : 03.84.77.70.00  
Courriel : [prefecture@haute-saone.gouv.fr](mailto:prefecture@haute-saone.gouv.fr)

Horaires d'ouverture au public et de l'accueil téléphonique disponibles sur le site : [www.haute-saone.gouv.fr](http://www.haute-saone.gouv.fr)

F

G

H

I

J

K

L

M

N

O

P

Q

R

S

T

U

V

W

X

Y

Z

AA

AB

AC

AD

AE

AF

AG

AH



PRÉFET DE LA HAUTE-SAÔNE

ARRETE ARS-2015 N° 2015043-0005 du 12 FEV. 2015

Portant déclaration d'utilité publique :

- de la dérivation des eaux souterraines à partir des puits P0, P1, P2, P3, P5, P6, P7 et P8 situés sur le territoire de la commune de Baulay,
- de l'instauration des périmètres de protection autour de ces captages.

Autorisant le syndicat intercommunal des Fontenottes à produire et distribuer de l'eau en vue de la consommation humaine.

**LE PREFET DE LA HAUTE-SAÔNE**  
**Chevalier de l'ordre national du Mérite**

- VU la Directive 98/83/CE du Conseil du 3 novembre 1998 relative à la qualité des eaux destinées à la consommation humaine ;
- VU le code général des collectivités territoriales ;
- VU le code de la santé publique et notamment ses articles L.1321-1 à L.1321-7 et L.1321-10 ;
- VU le code de l'expropriation pour cause d'utilité publique ;
- VU le code de l'environnement et notamment son article L.215-13 sur la dérivation des eaux ;
- VU le code de l'urbanisme et notamment ses articles L.126-1 et R.126-1 à R.126-2 ;
- VU le schéma directeur d'aménagement et de gestion des eaux (SDAGE) du bassin des eaux Rhône-Méditerranée approuvé le 20 novembre 2009 ;
- VU la loi n°64-1245 du 16 décembre 1964 modifiée relative au régime et à la répartition des eaux et à la lutte contre leur pollution ;
- VU la loi du 27 février 2002 relative à la démocratie de proximité ;
- VU la loi de santé publique n°2004-806 du 9 août 2004 ;
- VU le décret n°55-22 du 4 janvier 1955 modifié portant réforme de la publicité foncière (article 36-2<sup>ème</sup>) et le décret d'application n°55-1350 du 14 octobre 1955 modifié ;
- VU le décret n°67-1094 du 15 décembre 1967 sanctionnant les infractions à la loi n°64-1245 du 16 décembre 1964 modifiée susvisée ;
- VU le décret n°2004-374 du 29 avril 2004 modifié relatif aux pouvoirs des préfets, à l'organisation et à l'action des services de l'Etat dans les régions et les départements ;
- VU le décret n°2006-570 du 17 mai 2006 relatif à la publicité des servitudes d'utilité publique instituées en vue d'assurer la protection de la qualité des eaux destinées à la consommation humaine et modifiant le code de la santé publique (dispositions réglementaires) ;
- VU le décret n°2007-49 du 11 janvier 2007 relatif à la sécurité sanitaire des eaux destinées à la consommation humaine ;
- VU l'arrêté du 11 septembre 2003 portant application du décret n°96-102 du 2 février 1996 et fixant les prescriptions générales applicables aux sondage, forage, création de puits ou d'ouvrage souterrain soumis déclaration en application des articles L.214-1 à L.214-6 du code de l'environnement et relevant de la rubrique 1.1.1.0 de la nomenclature annexée à l'article R.214-1 du code de l'environnement ;



PREFECTURE DE LA HAUTE-SAÔNE  
B.P. 429 - 70013 VESOUL CEDEX - TEL. : 03.84.77.70.00 / FAX. : 03.84.76.49.60  
Courriel : [prefecture@haute-saone.gouv.fr](mailto:prefecture@haute-saone.gouv.fr)

Horaires d'ouverture au public et de l'accueil téléphonique disponibles sur le site : [www.haute-saone.gouv.fr](http://www.haute-saone.gouv.fr)



- VU l'arrêté du 20 juin 2007 relatif à la constitution du dossier de demande d'autorisation d'utilisation d'eau destinée à la consommation humaine mentionnée aux articles R.1321-6 à R.1321-12 et R.1321-42 du code de la santé publique ;
- VU la circulaire interministérielle du 24 juillet 1990 relative à la mise en place des périmètres de protection des points de prélèvement d'eau destinée à la consommation humaine ;
- VU les délibérations du 7 mars 2011 et 29 janvier 2014 par lesquelles le syndicat intercommunal des Fontenottes a engagé la procédure d'autorisation de distribution et de protection de ses ressources ;
- VU l'enquête publique à laquelle il a été procédé du 15 au 31 octobre 2014 inclus, conformément à l'arrêté préfectoral n°2014262-0016 du 19 septembre 2014, en vue de la déclaration d'utilité publique des travaux envisagés ;
- VU l'avis favorable du commissaire enquêteur du 26 novembre 2014 ;
- VU le rapport de la directrice générale de l'agence régionale de santé du 20 janvier 2015 ;
- VU l'avis favorable du conseil départemental de l'environnement et des risques sanitaires et technologiques du 10 février 2015 ;

Sur la proposition du secrétaire général de la préfecture ;

## A R R E T E

### SECTION I : DECLARATION D'UTILITE PUBLIQUE

#### **Article 1. OBJET DE LA DECLARATION D'UTILITE PUBLIQUE**

Sont déclarés d'utilité publique au profit du syndicat intercommunal des Fontenottes la dérivation d'une partie des eaux souterraines, les travaux de captage et ceux liés à la protection ainsi que les périmètres de protection instaurés autour des ouvrages de prélèvement suivants :

#### **Puits P0 :**

- d'indice de classement national : 04093X0037/P0
- de coordonnées Lambert II étendu :  
X = 874,740  
Y = 2 316,139  
Z = 210 m
- de coordonnées Lambert 93 :  
X = 924 902  
Y = 6 747 235  
Z = 210 m
- implanté sur la parcelle n°1397, section A, au lieu-dit "*Sur les Fontenottes*", sur le territoire de la commune de BAULAY.

#### **Puits P1 :**

- d'indice de classement national : 04097X0007/P1
- de coordonnées Lambert II étendu :  
X = 874,546  
Y = 2 316,376  
Z = 210 m
- de coordonnées Lambert 93 :  
X = 924 710  
Y = 6 747 472  
Z = 210 m
- implanté sur la parcelle n°77, section ZC, au lieu-dit "*Sur les Fontenottes*", sur le territoire de la commune de BAULAY.

#### **Puits P2 :**

- d'indice de classement national : 04097X0008/P2

- de coordonnées Lambert II étendu :  
X = 874,581  
Y = 2 316,277  
Z = 210 m
- de coordonnées Lambert 93 :  
X = 924 744  
Y = 6 747 375  
Z = 210 m
- implanté sur la parcelle n°19, section ZC, au lieu-dit "*Sur les Fontenottes*", sur le territoire de la commune de BAULAY.

#### **Puits P3 :**

- d'indice de classement national : 04093X0038/P3
- de coordonnées Lambert II étendu :  
X = 874,479  
Y = 2 316,460  
Z = 210 m
- de coordonnées Lambert 93 :  
X = 924 644  
Y = 6 747 558  
Z = 210 m
- implanté sur la parcelle n°79, section ZC, au lieu-dit "*Sur les Fontenottes*", sur le territoire de la commune de BAULAY.

#### **Puits P5 :**

- d'indice de classement national : 04093X0040/P5
- de coordonnées Lambert II étendu :  
X = 874,655  
Y = 2 316,158  
Z = 210 m
- de coordonnées Lambert 93 :  
X = 924 817  
Y = 6 747 253  
Z = 210 m
- implanté sur la parcelle n°87, section ZC, au lieu-dit "*Sur les Fontenottes*", sur le territoire de la commune de BAULAY.

#### **Puits P6 :**

- d'indice de classement national : 04093X0041/P6
- de coordonnées Lambert II étendu :  
X = 874,660  
Y = 2 316,271  
Z = 210 m
- de coordonnées Lambert 93 :  
X = 924 823  
Y = 6 747 368  
Z = 210 m
- implanté sur la parcelle n°88, section ZC, au lieu-dit "*Sur les Fontenottes*", sur le territoire de la commune de BAULAY.

#### **Puits P7 :**

- d'indice de classement national : 04093X0035/P7
- de coordonnées Lambert II étendu :  
X = 874,432  
Y = 2 316,538  
Z = 210 m
- de coordonnées Lambert 93 :  
X = 924 598  
Y = 6 747 637  
Z = 210 m
- implanté sur la parcelle n°85, section ZC, au lieu-dit "*Pré aux Oies*", sur le territoire de la commune de BAULAY.

#### **Puits P8 :**

- d'indice de classement national : 04093X0036/P8
- de coordonnées Lambert II étendu :  
X = 874,390  
Y = 2 316,596  
Z = 210 m
- de coordonnées Lambert 93 :  
X = 924 556  
Y = 6 747 695  
Z = 210 m



- implanté sur la parcelle n°85, section ZC, au lieu-dit "Pré aux Oies", sur le territoire de la commune de BAULAY.

## **Article 2. CARACTERISTIQUES DES PRELEVEMENTS**

Le syndicat intercommunal des Fontenottes est autorisé à dériver les eaux souterraines à partir des ouvrages cités à l'article 1 dans les conditions suivantes :

- ✓ le volume quotidien total prélevé ne dépasse pas 1 000 m<sup>3</sup>/j,
- ✓ le volume annuel total prélevé ne dépasse pas 260 000 m<sup>3</sup>/an.

## **Article 3. OUVRAGES ET INSTALLATIONS DE PRELEVEMENT**

### **3.1 – Conditions d'exploitation**

Le préfet sera informé, dans le délai d'un mois, de tout changement d'exploitant et/ou de mode d'exploitation.

Les ouvrages et leurs annexes doivent être maintenus en parfait état d'entretien et répondre aux conditions exigées par le code de la santé publique et à tous règlements existants ou à venir.

Le syndicat intercommunal des Fontenottes prend toutes les dispositions nécessaires en vue de prévenir tout risque de pollution par des produits susceptibles d'altérer la qualité de l'eau.

### **3.2 – Conditions d'arrêt d'exploitation des ouvrages et installations de prélèvement**

Durant les périodes de non-exploitation et en cas de délaissement provisoire, les installations et ouvrages de prélèvement sont soigneusement fermés ou mis hors service afin d'éviter tout mélange ou pollution des eaux par la mise en communication avec des eaux de surface et notamment de ruissellement.

En cas de cessation définitive des prélèvements, le syndicat intercommunal des Fontenottes en fait la déclaration au préfet au plus tard dans le mois suivant la décision de cessation des prélèvements.

Les produits susceptibles d'altérer la qualité des eaux, les pompes et leurs accessoires sont définitivement évacués du site.

## **Article 4. CONDITIONS DE SUIVI ET DE SURVEILLANCE DES INSTALLATIONS**

Le syndicat intercommunal des Fontenottes s'assure de l'entretien régulier des ouvrages utilisés pour les prélèvements de manière à garantir la protection de la ressource en eau souterraine.

Tout incident ou accident ayant porté ou susceptible de porter atteinte à la qualité des eaux ou à leur gestion quantitative et les premières mesures prises pour y remédier sont déclarés au préfet dans les meilleurs délais.

Sans préjudice des mesures que peut prescrire le préfet, le syndicat des eaux doit prendre ou faire prendre toute mesure utile pour mettre fin à la cause de l'incident ou de l'accident.

Le syndicat des eaux est tenu de laisser libre accès aux installations aux agents chargés du contrôle, dans les conditions prévues aux articles L.216-4 du code de l'environnement et L.1324-1 du code de la santé publique, et aux officiers de police judiciaire.

## **Article 5. CONDITIONS DE SUIVI ET DE SURVEILLANCE DES PRELEVEMENTS**

Les installations sont pourvues de compteurs volumétriques permettant de connaître les volumes prélevés dans le milieu naturel et mis en distribution.

Les compteurs volumétriques équipés d'un système de remise à zéro sont interdits.

Les moyens de mesure et d'évaluation du volume prélevé doivent être régulièrement entretenus et contrôlés et, si nécessaire, remplacés, de façon à fournir en permanence une information fiable.

## **SECTION II : AUTORISATION DE PRODUCTION ET DE DISTRIBUTION D'EAU DESTINEE A LA CONSOMMATION HUMAINE**

### **Article 6. AUTORISATION**

Le syndicat intercommunal des Fontenottes est autorisé à produire et distribuer, en vue de la consommation humaine, l'eau issue des ouvrages cités à l'article 1.

Toute modification significative susceptible d'intervenir sur les installations de prélèvement, de stockage, de traitement ou de distribution doit faire l'objet d'une déclaration préalable au préfet accompagnée d'un dossier définissant les caractéristiques du projet. Le préfet fait connaître si ces modifications sont compatibles avec la présente autorisation et la réglementation en vigueur ou si une nouvelle demande doit être déposée.

La mise en service d'une nouvelle ressource en eau de substitution ou en mélange, même temporaire, doit faire l'objet d'une demande d'autorisation au préfet. Cette nouvelle ressource ne peut avoir pour effet d'accroître directement ou indirectement la dégradation de la qualité actuelle de l'eau distribuée.

Le syndicat est tenu de fournir tous les renseignements complémentaires susceptibles de lui être demandés.

### **Article 7. CONDITIONS D'EXPLOITATION**

Le syndicat intercommunal des Fontenottes doit se conformer en tous points aux dispositions du code de la santé publique et des règlements pris en application de celui-ci pour ce qui concerne :

- le programme de contrôle de la qualité de l'eau ;
- la surveillance de la qualité de l'eau ;
- l'examen régulier des installations ;
- les mesures correctives, restrictions d'utilisation, interruptions de distribution, dérogations ;
- l'information et le conseil aux consommateurs ;
- les règles d'hygiène applicables aux installations de production et de distribution ;
- les matériaux et objets utilisés dans les installations fixes de production, de traitement et de distribution ;
- l'utilisation des produits et procédés de traitement ;
- les règles particulières relatives au plomb dans les installations de distribution.

### **Article 8. CONTROLE SANITAIRE**

Le syndicat intercommunal des Fontenottes doit se conformer en tous points au programme de contrôle de la qualité de l'eau défini par le code de la santé publique.

Les frais d'analyses et de prélèvements sont supportés par l'exploitant selon des tarifs et modalités fixés en application du code de la santé publique.

Le syndicat des eaux tient à jour un registre des visites et un carnet sanitaire qui sont mis à la disposition des agents chargés du contrôle.

### **Article 9. QUALITE DE L'EAU**

La qualité des eaux prélevées, traitées et distribuées doit répondre aux conditions exigées par le code de la santé publique et à tous règlements existants ou à venir.

Tout dépassement significatif d'une des limites de qualité des eaux brutes fixées par le code de la santé publique et ses textes d'application peut entraîner la révision de la présente autorisation.

Si une évolution défavorable et notable de la qualité des eaux brutes est observée, la recherche des causes de contamination doit être entreprise, les mesures de prévention doivent être mises en place et, si une interconnexion existe, celle-ci doit être mise en œuvre dans les meilleurs délais.



Le préfet se réserve le droit, à tout moment, selon les résultats des analyses :

- d'augmenter la fréquence du contrôle sanitaire ;
- d'imposer un traitement complémentaire ;
- de suspendre l'utilisation de l'eau en vue de la consommation humaine.

L'utilisation d'eau devenue impropre à la production d'eau en vue de la consommation humaine est interdite.

#### **Article 10. INSTALLATION DE TRAITEMENT**

L'eau destinée à la consommation humaine produite à partir des ouvrages cités à l'article 1 subit, avant sa mise en distribution, un traitement automatique et continu d'élimination du fer et du manganèse et de désinfection.

Les conditions d'utilisation des différents produits de traitement ainsi que les résultats des mesures de surveillance de la qualité des eaux sont consignés dans le carnet sanitaire cité à l'article 8.

Le préfet peut imposer un traitement complémentaire si les résultats d'analyses portant sur l'eau traitée mettent en évidence une dégradation de la qualité de l'eau mise en distribution.

#### **Article 11. INFORMATION SUR LA QUALITE DE L'EAU DISTRIBUEE**

Sont affichés à la mairie de PURGEROT, siège du syndicat, dans les deux jours ouvrés suivant la date de leur réception :

- l'ensemble des résultats des analyses des prélèvements effectués au titre du contrôle sanitaire,
- leur interprétation sanitaire faite par l'agence régionale de santé,
- les synthèses commentées que peut établir l'agence régionale de santé sous forme de bilans sanitaires pour une période déterminée.

### **SECTION III : PERIMETRES DE PROTECTION ET TRAVAUX DE MISE EN CONFORMITE**

#### **Article 12. PERIMETRES DE PROTECTION**

Il est établi autour des ouvrages cités à l'article 1 les périmètres de protection délimités conformément aux plans annexés au présent arrêté. Les servitudes suivantes sont prononcées sur les parcelles incluses dans chacun des périmètres.

Tout déversement de produit susceptible de nuire à la qualité des eaux souterraines doit être immédiatement déclaré au président du syndicat intercommunal des Fontenottes, à l'exploitant des ouvrages, à l'autorité sanitaire ainsi qu'au service chargé de la police des eaux souterraines.

Tout projet dans les limites des périmètres de protection et susceptible de nuire à la qualité de l'eau doit être porté à la connaissance du préfet qui se réserve le droit de consulter un hydrogéologue agréé, aux frais de l'intéressé, afin de s'assurer de la préservation de la qualité des eaux.

##### **12.1 – Périmètre de protection immédiate**

Un périmètre de protection immédiate (PPI) est défini conformément aux plans annexés au présent arrêté.

Le PPI appartient au syndicat intercommunal des Fontenottes et doit le demeurer. Il est entouré par une clôture adaptée au contexte particulier inondable et munie d'un portail fermant à clé.

A l'intérieur du PPI :

- toutes activités et tous stockages autres que ceux nécessités par la surveillance, l'exploitation et l'entretien des captages sont interdits ;



- le terrain est régulièrement débroussaillé par des moyens exclusivement mécaniques (le désherbage chimique est interdit) pour permettre l'accès permanent aux ouvrages et éviter la détérioration de la maçonnerie et des clôtures. Les débris végétaux sont évacués en dehors du PPI ;
- aucune servitude de droit de passage vis-à-vis des tiers ne peut être accordée ni maintenue.

## **12.2 – Périmètre de protection rapprochée**

Un périmètre de protection rapprochée (PPR) est défini conformément aux plans annexés au présent arrêté.

### **Activités interdites :**

- x la création de tout sondage, forage, captage et de toute prise d'eau souterraine, temporaire ou permanente, sauf au bénéfice du syndicat intercommunal des Fontenottes ;
- x le changement de destination des surfaces boisées ;
- x les coupes rases sans régénération acquise sauf celles à intérêt sanitaire ou avec un changement d'essence (est considérée comme coupe rase toute coupe de la totalité des arbres du peuplement la même année, qui ne s'inscrit pas dans un cycle de coupe progressive de régénération) ;
- x la création de nouvelles voies de communication routières et ferroviaires, à l'exception de celles destinées à rétablir des liaisons existantes ou visant à réduire des risques ;
- x l'épandage de pesticides ;
- x le passage de nouvelles canalisations sauf celles de transport d'eau destinée à l'alimentation humaine ainsi que celles de transport des eaux usées dont la mise en service et l'exploitation sont réglementées ;
- x la création de nouveaux sièges d'exploitation agricoles ;
- x les dépôts et stockages de toute nature qu'ils soient temporaires ou permanents excepté le bois non traité et le carburant de chauffage qui sont réglementés ;
- x l'épandage de tout effluent organique (fumiers, lisiers, purins, boues de stations d'épuration...) ;
- x le retournement des prairies permanentes ;
- x la création de nouveaux bâtiments, même provisoires, quelle qu'en soit la nature ou la destination, à l'exception de tout bâtiment dédié à l'alimentation en eau et au bénéfice du syndicat intercommunal des Fontenottes ;
- x l'infiltration d'eaux usées autres que les effluents traités issus des dispositifs d'assainissement autonome ;
- x l'ouverture de carrières et de galeries ;
- x les compétitions d'engins à moteur ;
- x l'implantation d'éoliennes ;
- x la création de cimetières, campings, parkings collectifs, golfs et tout plan d'eau ;
- x toute activité susceptible de porter atteinte directement ou indirectement à la qualité de l'eau.

### **Activités réglementées :**

- ✓ le comblement des excavations est réalisé à l'aide de matériaux inertes provenant de carrières ;
- ✓ les bâtiments existants ne sont à l'origine d'aucun rejet ni d'aucune infiltration d'eaux souillées (suppression des écoulements, stockages sous rétention...) ;
- ✓ les parcelles en prairie permanente sont fauchées ou pâturées sans destruction du couvert végétal ;
- ✓ les entreprises chargées d'exécuter des travaux forestiers doivent être informées par le syndicat intercommunal des Fontenottes de l'implantation des ouvrages de captage ;

- ✓ les entreprises chargées d'exécuter des travaux forestiers doivent informer en urgence le syndicat intercommunal des Fontenottes en cas de déversement accidentel d'un polluant ;
- ✓ les travaux sur les voies existantes font l'objet d'un plan de prévention ;
- ✓ les cuves à fioul doivent être soit à double enveloppes, soit à simple enveloppe et installée sur un bac de rétention d'une capacité équivalente au volume stocké ;
- ✓ les extensions de bâtiments existants seront réalisées en minimisant les risques de pollution des eaux souterraines à savoir :
  - la création de sous-sol, de cave, de cuve à fioul enterrée et de piscine enterrée sera interdite,
  - les constructions devront être équipées d'un dispositif de traitement des eaux usées conformément au schéma directeur d'assainissement de la commune de BAULAY ;
  - les doublets géothermiques seront interdits ;
- ✓ pour les maisons existantes, les dispositifs d'assainissement non collectif doivent être mis en conformité avec l'arrêté fixant les prescriptions techniques applicables aux systèmes d'assainissement non collectif ;
- ✓ les canalisations d'eaux usées sont étanches. Un procès-verbal d'étanchéité est dressé avant la mise en service des conduites et l'étanchéité des conduites est vérifiée par l'exploitant tous les 5 ans ;
- ✓ le tronçon de la RD 20 qui traverse le PPR est limité à 70 km/h ;
- ✓ la circulation sur le chemin d'exploitation n°5 de la Fontenotte est limitée aux seuls riverains.

### **12.3 – Périmètre de protection éloignée**

Un périmètre de protection éloignée (PPE) est défini conformément aux plans annexés au présent arrêté.

Tout projet d'aménagement qui par sa nature ou son importance, présente un risque pour la qualité ou la quantité des eaux captées aux puits fait l'objet d'une étude particulière et, le cas échéant, s'accompagne de mesures compensatoires à la hauteur de l'impact attendu.

### **Article 13. DELAIS**

Pour les activités, dépôts et installations existants sur les terrains compris dans les périmètres de protection à la date du présent arrêté, il devra être satisfait aux obligations prévues à l'article 12 dans le délai de deux ans à compter de la date de notification individuelle du présent arrêté.

Les propriétaires des terrains précités devront subordonner la poursuite de leur activité au respect des obligations imposées.

### **Article 14. SERVITUDES**

Sont instituées au profit du syndicat intercommunal des Fontenottes les servitudes citées à l'article 12 grevant les terrains compris dans les périmètres de protection délimités conformément aux plans annexés au présent arrêté.

Le syndicat des eaux indemniserà les propriétaires, détenteurs de droit d'eau et autres usagers de tous les dommages qu'ils pourront prouver leur avoir été causés par la dérivation des eaux et l'instauration des périmètres de protection des captages cités à l'article 1, conformément au code de l'expropriation pour cause d'utilité publique.

### **Article 15. MODIFICATION A L'INTERIEUR DES PERIMETRES**

Postérieurement à l'entrée en vigueur du présent arrêté, tout propriétaire ou responsable d'une activité, installation ou d'un dépôt réglementé qui veut y apporter une quelconque modification doit faire connaître son intention au préfet concernant notamment :

- les caractéristiques de son projet et plus spécialement celles qui risquent de porter atteinte directement ou indirectement à la qualité de l'eau,
- les mesures prévues pour parer aux risques précités.



Il doit fournir tous les renseignements complémentaires susceptibles de lui être demandés.

Le préfet peut prescrire une étude hydrogéologique, aux frais du pétitionnaire.

Le préfet fait connaître les dispositions prescrites en vue de la protection des eaux dans un délai maximum de trois mois à partir de la fourniture de tous les renseignements ou documents demandés.

#### **SECTION IV : MISE EN CONFORMITE**

##### **Article 16. ETUDES ET TRAVAUX DE MISE EN CONFORMITE**

Le syndicat intercommunal des Fontenottes :

- réalise une étude afin de connaître l'état de conservation des ouvrages cités à l'article 1 en vue d'optimiser leur exploitation et d'éviter leur vieillissement prématuré ;
- met en œuvre les travaux suivants :
  - une bache de mélange des eaux pompées est créée,
  - le puits *P0* n'est plus utilisé pour recevoir l'eau des autres ouvrages et il est exploité exclusivement comme un captage muni d'une pompe adaptée aux caractéristiques hydrauliques de l'ouvrage,
  - le long des voies de circulation, sont installés des panneaux signalant la zone de protection des puits,
  - les puits perdus et les rejets du réseau d'eaux usées unitaire qui traversent la zone de captage entre les puits *P7* et *P8* sont supprimés ;
  - le comblement du puits *P4*, abandonné, est réalisé dans les conditions réglementaires en vigueur.

##### **Article 17. DELAIS DE MISE EN CONFORMITE**

Les études et travaux de mise en conformité et notamment ceux visés aux articles 5, 10, 12 et 16 sont à engager à l'initiative du maître d'ouvrage dans un délai de 24 mois à compter de la date de publication du présent arrêté.

Le procès-verbal de réception des travaux doit être adressé à l'agence régionale de santé.

#### **SECTION V : DISPOSITIONS DIVERSES**

##### **Article 18. RESPECT DE L'APPLICATION DU PRESENT ARRETE**

Le président du syndicat intercommunal des Fontenottes et le maire de BAULAY sont responsables du respect de l'application du présent arrêté y compris des prescriptions dans les périmètres de protection.

##### **Article 19. DUREE DE VALIDITE**

Les dispositions du présent arrêté demeurent applicables tant que les ouvrages cités à l'article 1 restent en exploitation dans les conditions fixées par cet arrêté.

##### **Article 20. DELAIS D'EXPROPRIATION**

Les expropriations éventuelles doivent être accomplies dans un délai de cinq ans à compter de la date de publication du présent arrêté.

### **Article 21.**

Le syndicat intercommunal des Fontenottes ne peut s'opposer ou solliciter une quelconque indemnité ni dédommagement et en particulier pour les investissements qu'il aurait réalisés si le préfet reconnaît nécessaire de retirer, suspendre ou modifier la présente autorisation :

- en cas de non-respect des dispositions de la présente autorisation,
- dans l'intérêt de la santé publique,
- pour prévenir ou faire cesser tout risque pour la sécurité publique,
- en cas de menace majeure pour la nappe phréatique,
- lorsque les ouvrages ou installations sont abandonnés ou ne font plus l'objet d'un entretien régulier,
- dans le cadre des mesures prises au titre de la réglementation relative à la limitation ou à la suspension provisoire des usages de l'eau.

### **Article 22.**

Quiconque contrevient aux dispositions du présent arrêté est passible des peines prévues aux articles L.1324-1 A et B du code de la santé publique.

### **Article 23.**

Le présent arrêté :

- est opposable après avoir été :
  - affiché à la mairie de BAULAY pendant deux mois. Une mention de cet affichage sera insérée en caractères apparents, par les soins du préfet et aux frais du syndicat intercommunal de Fontenottes, dans deux journaux diffusés dans le département,
  - notifié individuellement, par les soins du syndicat intercommunal des Fontenottes, à chacun des propriétaires des terrains compris dans le périmètre de protection rapprochée des puits ;
- est inséré au recueil des actes administratifs de la préfecture ;
- est inséré dans les documents d'urbanisme dans le délai maximal d'un an à compter de l'affichage en mairie du présent arrêté ;
- est conservé par le président du syndicat intercommunal des Fontenottes et le maire de BAULAY qui délivrent, à toute personne en faisant la demande, les informations sur les servitudes qui y sont rattachées.

### **Article 24. RECOURS**

La présente décision peut faire l'objet d'un recours administratif soit gracieux auprès du préfet de la Haute-Saône, soit hiérarchique auprès de la ministre chargée de la santé (direction générale de la santé – 8 avenue de Ségur – 75350 Paris) dans les deux mois suivant sa notification.

Concernant le recours gracieux, l'absence de réponse au terme d'un délai de deux mois vaut rejet implicite. En matière de recours hiérarchique, l'absence de réponse au terme d'un délai de quatre mois vaut rejet implicite.

Un recours contentieux peut également être formé contre le présent arrêté devant le tribunal administratif de Besançon dans le délai de deux mois à compter de sa notification ou dans le délai de deux mois à compter de la réponse écrite de l'administration si un recours administratif a été déposé.

### **Article 25.**

Le secrétaire général de la préfecture, la directrice générale de l'agence régionale de santé, le président du syndicat intercommunal des Fontenottes et le maire de BAULAY sont chargés, chacun en ce qui le concerne, de l'exécution du présent arrêté dont un exemplaire sera également adressé :

- aux maires de AMANCE, BUFFIGNECOURT, FAVERNEY, FOUCHECOURT et PURGEROT,

- à la directrice départementale des territoires,
- à la directrice départementale de la cohésion sociale et de la protection des populations,
- au directeur régional de l'environnement, de l'aménagement et du logement de Franche-Comté,
- au directeur régional de l'environnement, de l'aménagement et du logement de Rhône-Alpes,
- au délégué régional de l'agence de l'eau Rhône-Méditerranée et Corse,
- au directeur régional du bureau de la recherche géologique et minière (BRGM),
- au président du conseil général de la Haute-Saône,
- au président de la chambre d'agriculture.

Fait à Vesoul, le 12 FEV. 2015

Pour le préfet  
et par délégation,  
Le secrétaire général.

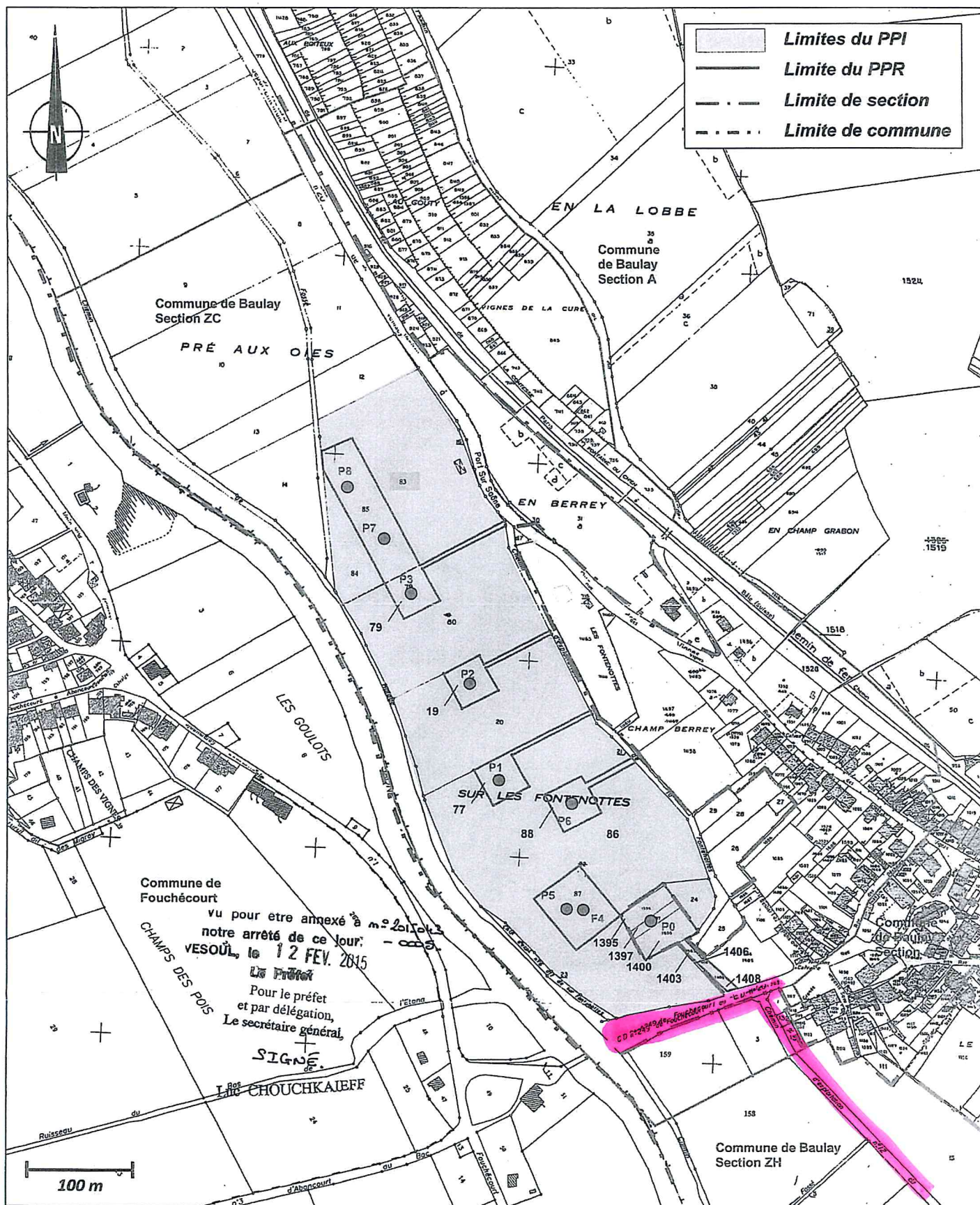


LUC CHOUCHKAIEFF





⇒ PPI et PPR du champ captant de Baulay sur fond cadastral





→ PPI, PPR et PPE du champ captant de Baulay sur fond topographique

