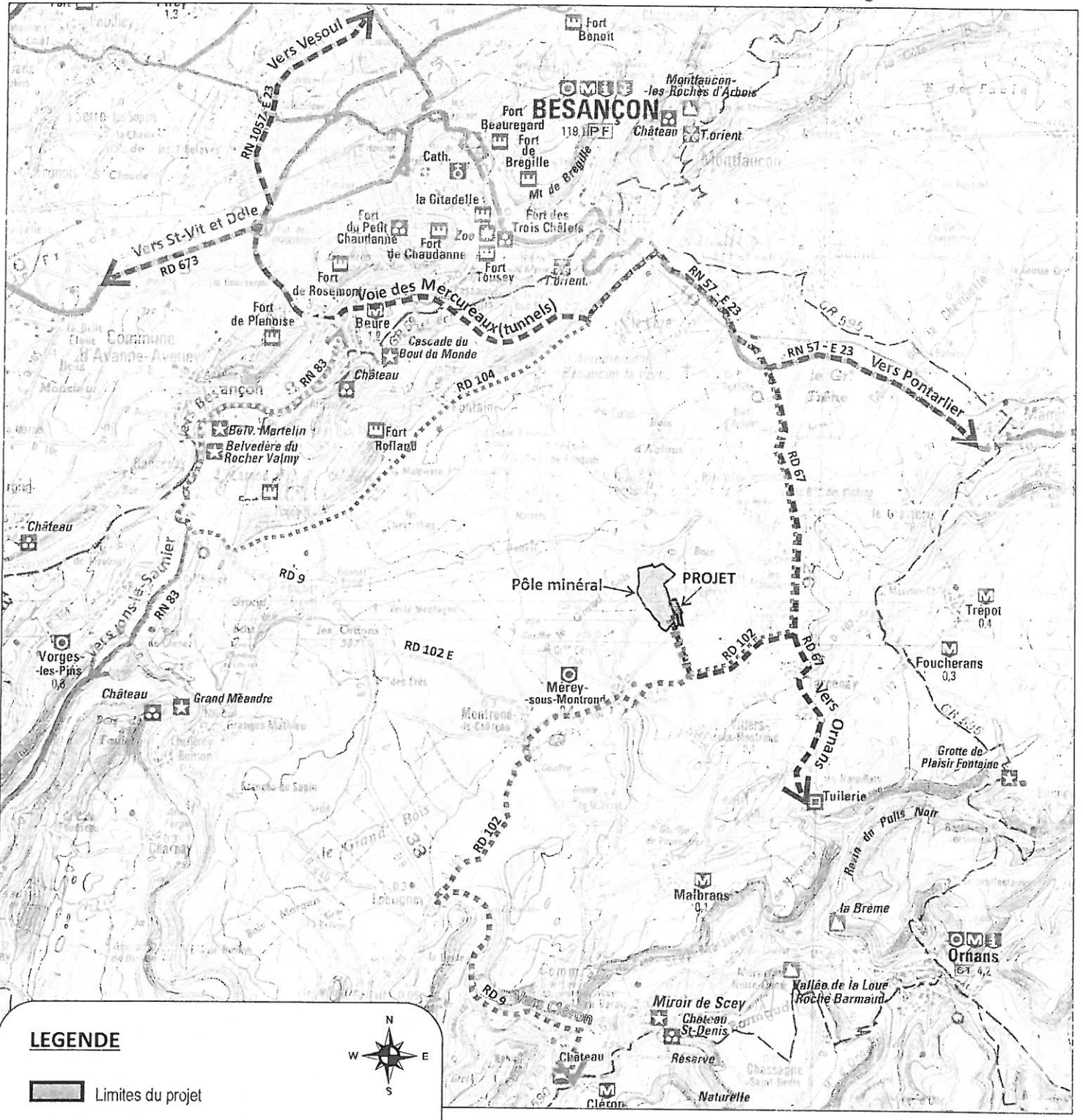









Figure 1 : Situation générale du projet et accès



LEGENDE

-  Limites du projet
-  Itinéraire conseillé
-  Itinéraire de déstassement en cas de difficulté dans la Voie des Mercureaux
-  Itinéraire pour les secteurs d'Épauvey et Cléron
-  Itinéraire déconseillé (signalétique à la sortie du site)



D'après la carte IGN TOP 100 n°09 et les aménagements
Réf. dossier : 2014-11
Échelle : 1 / 100 000