

DOSSIER DE DEMANDE D'EXAMEN  
AU CAS PAR CAS PREALABLE  
A LA REALISATION D'UNE ETUDE D'IMPACT

**ANNEXES GRAPHIQUES**



Parcelle N°29 - Section AD  
rue de la Froidière  
25290 ORNANS

© IGN 2012 – www.geoportail.gouv.fr/mentions-legales

Longitude : 6° 09' 07.5" E  
Latitude : 47° 06' 10.3" N

ANNEXE 3.1 / Photos de l'environnement lointain



PHOTO 1



PHOTO 2

# ANNEXE 3.2.1 / Photos de l'environnement proche



PHOTO 3



PHOTO 4



PHOTO 5



PHOTO 6

# ANNEXE 3.2.2 / Photos de l'environnement proche



PHOTO 7



PHOTO 8



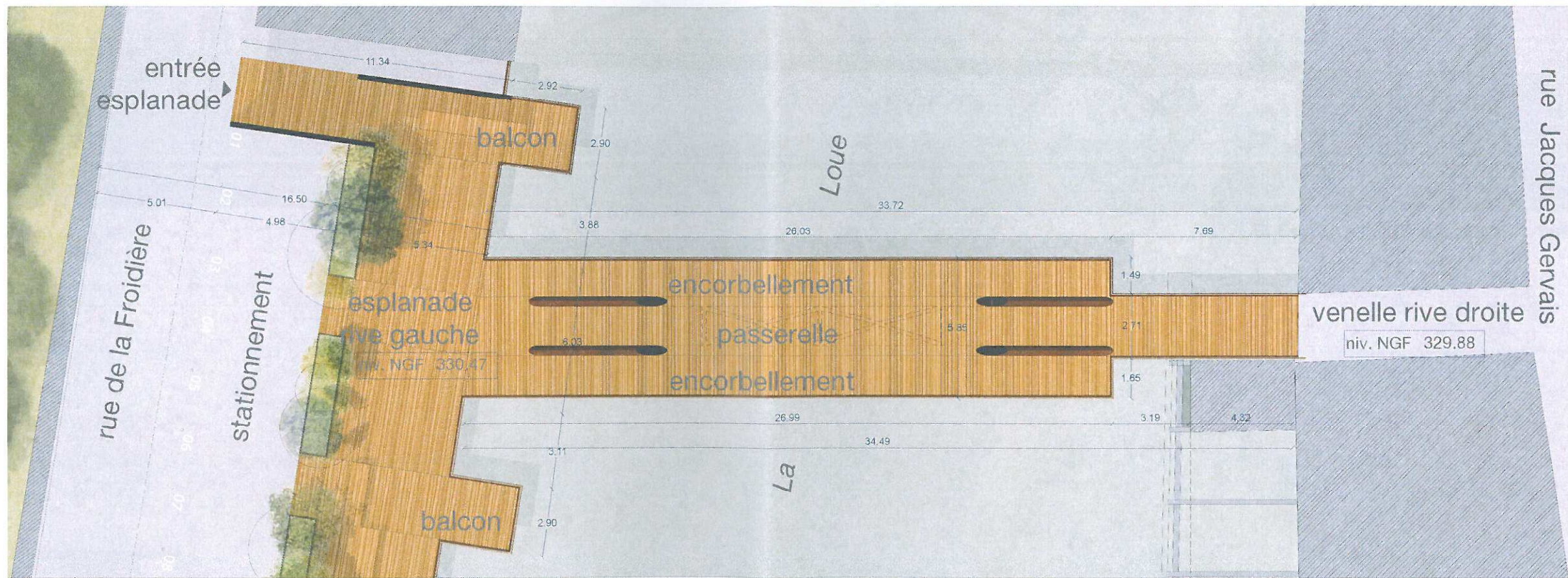
PHOTO 9



PHOTO 10


# ANNEXE 3.3 / Plan de repérage





PLAN, 1/500

# ANNEXE 4.2 / Plans du projet




ELEVATION SUR LA LOUE, 1/500



COUPE SUR LA PASSERELLE // VUE SUR L'ESPLANADE, 1/500



ANNEXE 4.3 / Plans du projet



LA ROCHE IGNEON

INSERTION PAYSAGERE

# ANNEXE 5 / Plan des abords - 1/2000

