


















SITE N°FR4301326 : LAC DE BONLIEU, ETANG DU LAUTREY, FORÊTS ET FALAISES ENVIRONNANTES

Utilisation du sol et activités socio-économiques



Equipements sportifs et touristiques

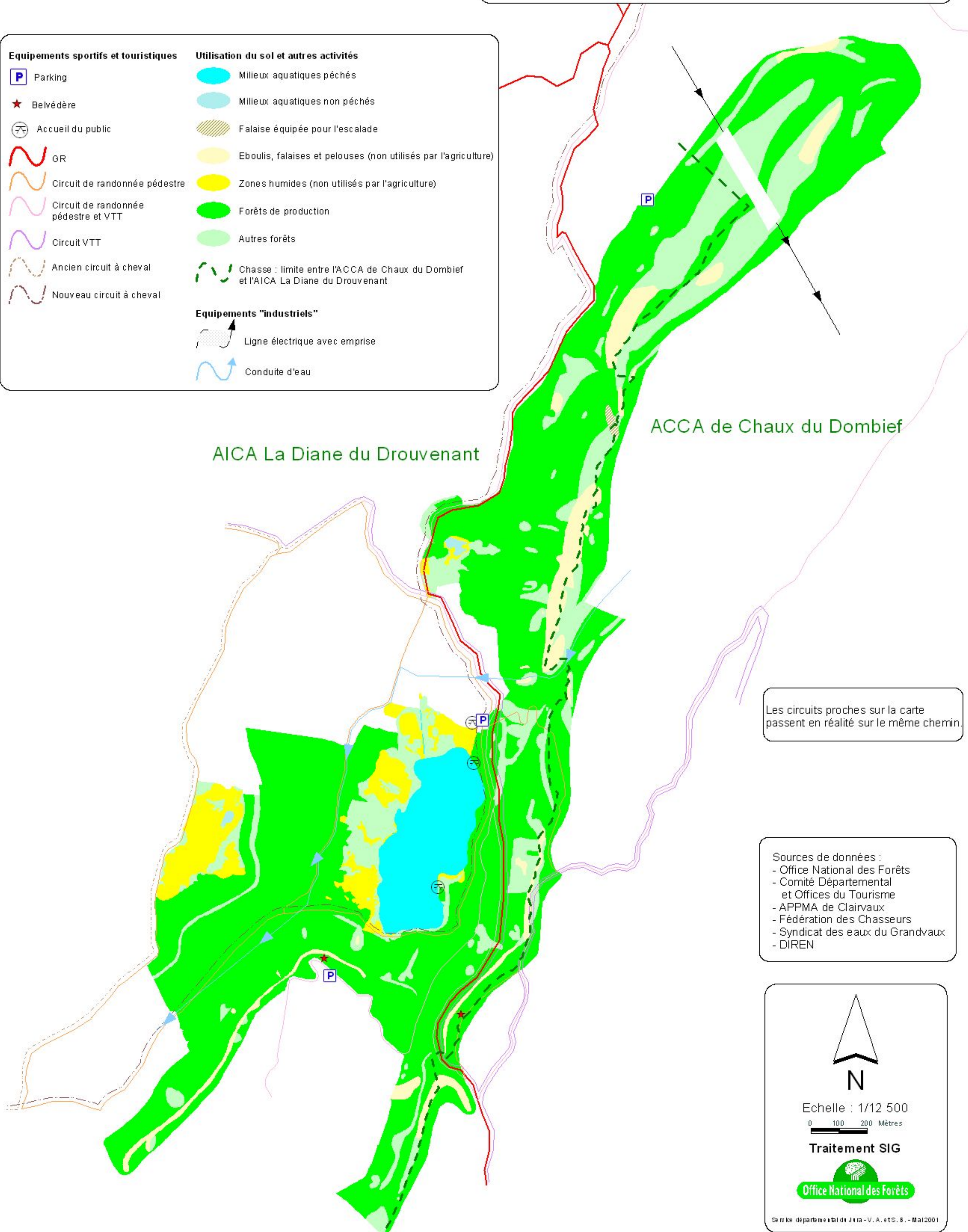
-  Parking
-  Belvédère
-  Accueil du public
-  GR
-  Circuit de randonnée pédestre
-  Circuit de randonnée pédestre et VTT
-  Circuit VTT
-  Ancien circuit à cheval
-  Nouveau circuit à cheval

Utilisation du sol et autres activités

-  Milieux aquatiques pêchés
-  Milieux aquatiques non pêchés
-  Falaise équipée pour l'escalade
-  Eboulis, falaises et pelouses (non utilisés par l'agriculture)
-  Zones humides (non utilisés par l'agriculture)
-  Forêts de production
-  Autres forêts
-  Chasse : limite entre l'ACCA de Chaux du Dombief et l'AICA La Diane du Drouvenant

Equipements "industriels"

-  Ligne électrique avec emprise
-  Conduite d'eau



ACCA de Chaux du Dombief

AICA La Diane du Drouvenant

Les circuits proches sur la carte passent en réalité sur le même chemin.

- Sources de données :
- Office National des Forêts
 - Comité Départemental et Offices du Tourisme
 - APPMA de Clairvaux
 - Fédération des Chasseurs
 - Syndicat des eaux du Grandvaux
 - DIREN


N
 Echelle : 1/12 500

 0 100 200 Mètres
Traitement SIG

 Office National des Forêts
Service départemental de Jura - V. A. et S. B. - Mai 2001