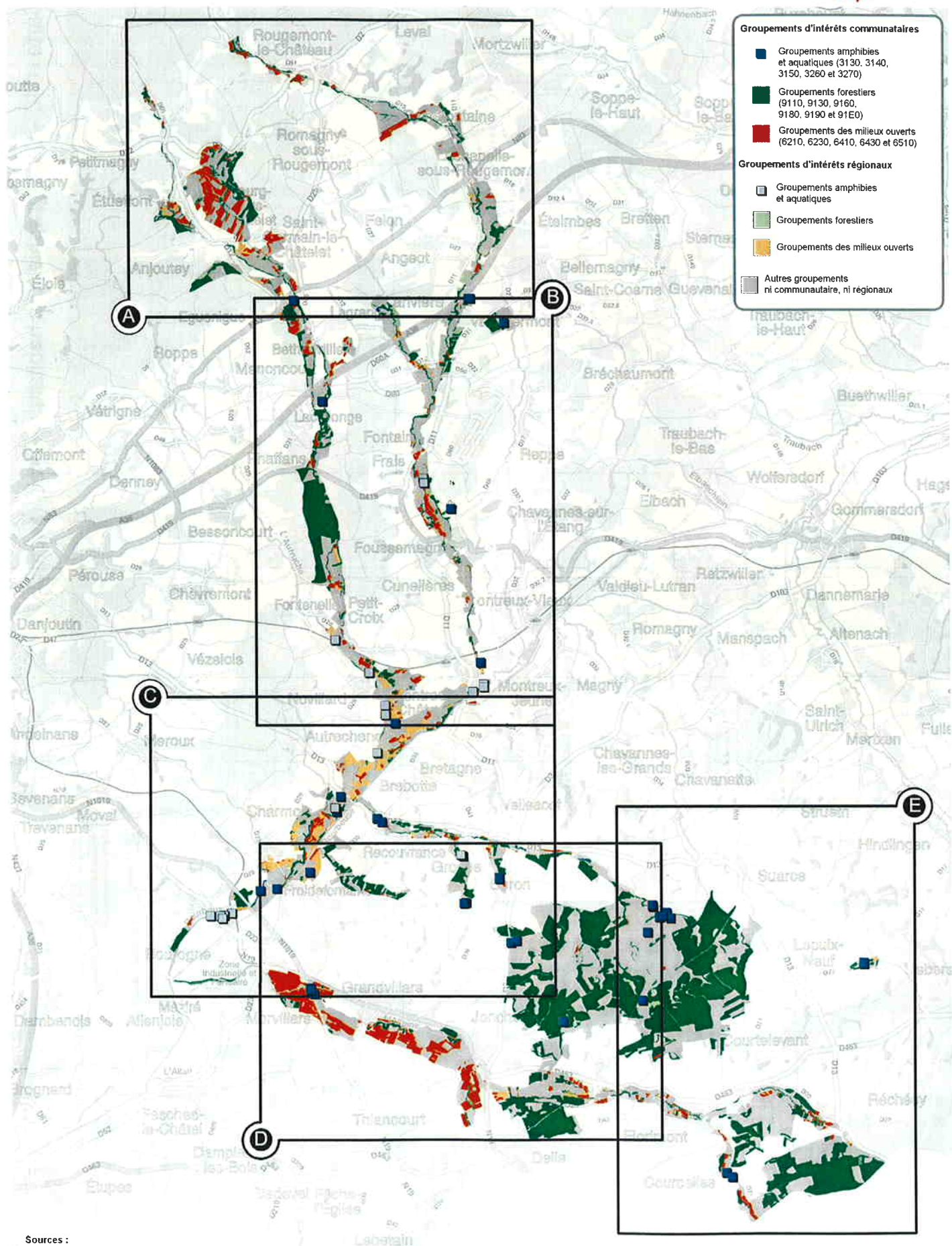
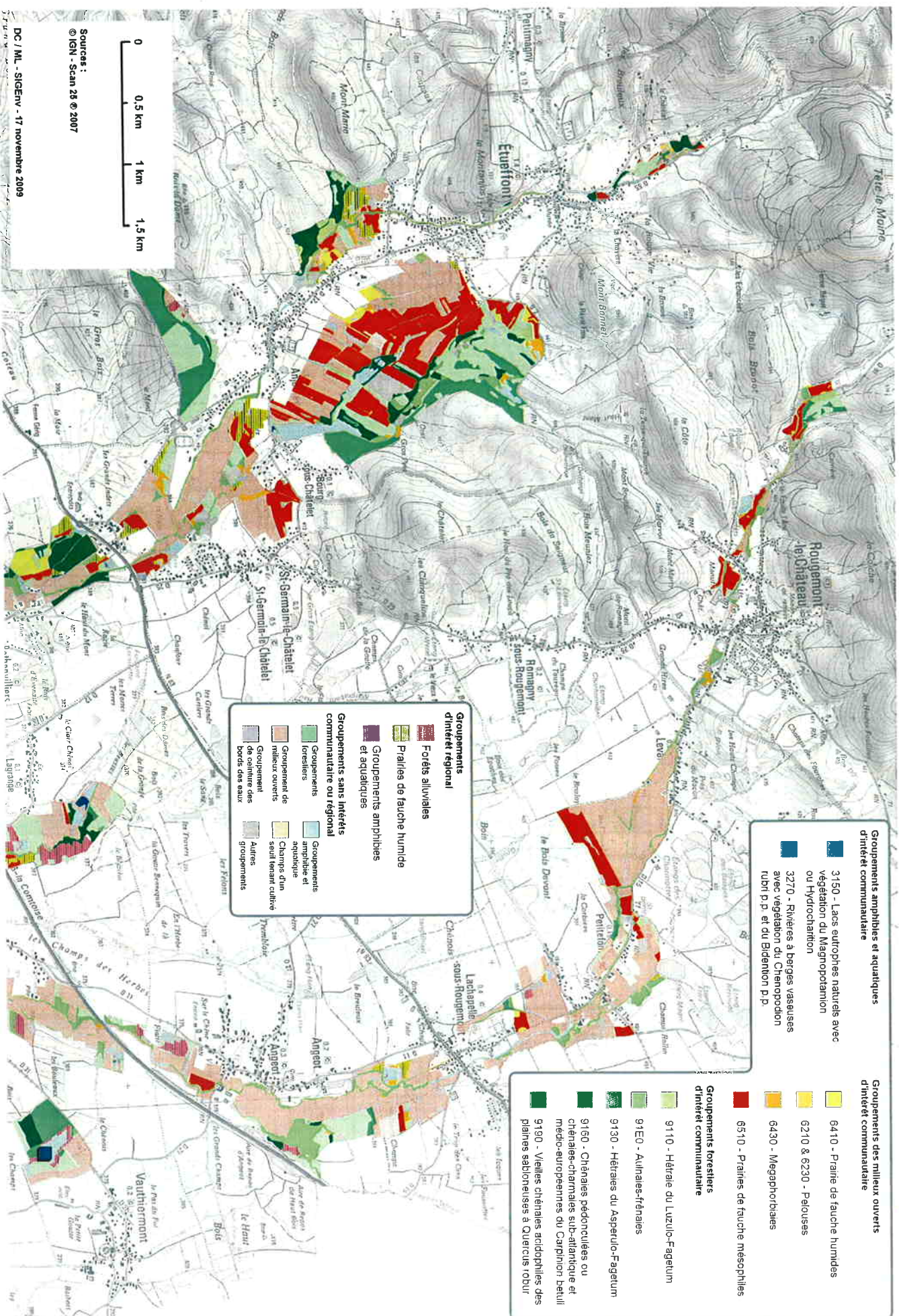


Carte n°10 - Cartographie des habitats naturels



Sources :
© IGN - France Raster © 2008

Carte n°10 - Cartographie des habitats naturels (secteur A)



Groupements amphibiens et aquatiques d'intérêt communautaire

- 3150 - Lacs eutroques naturels avec végétation du Magnopotamion ou Hydrocharition
- 3270 - Rivières à berges vaseuses avec végétation du Chenopodion rubri p.p. et du Bidionion p.p.

Groupements des milieux ouverts d'intérêt communautaire

- 6410 - Prairie de fauche humides
- 6210 & 6230 - Pelouses
- 6430 - Megaphorbiaies
- 6510 - Prairies de fauche mésophiles

- ### Groupements forestiers d'intérêt communautaire
- 9110 - Hétraie du Luzulo-Fagetum
 - 91E0 - Aulnaies-franaises
 - 9130 - Hétraies du Asperulo-Fagetum
 - 9160 - Chênares pédonculées ou chênares-charniaux sub-atlantique et médio-européennes du Carpinion betuli
 - 9190 - Vieilles chênares acidophiles des plaines sablonneuses à Quercus robur

Groupements d'intérêt régional

- Forêts alluviales
- Prairies de fauche humide
- Groupements amphibiens et aquatiques

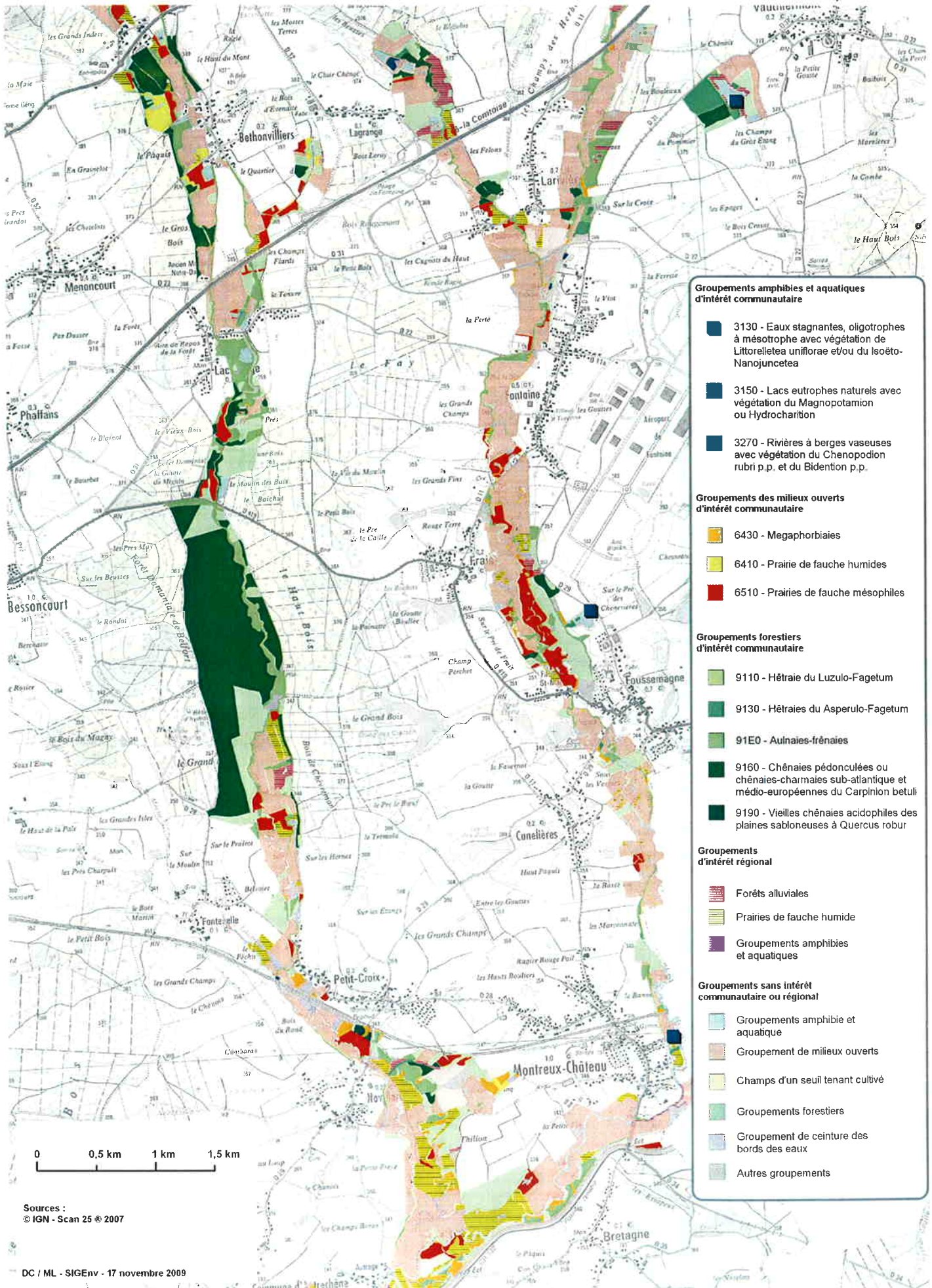
Groupements sans intérêts communautaire ou régional

- Groupements forestiers
- Groupement de milieux ouverts
- Groupement de ceinture des bords des eaux
- Groupements amphibiens et aquatiques
- Champs d'un seul tenant cultivé
- Autres groupements

Sources :
© IGN - Scan 28 © 2007



Carte n°10 - Cartographie des habitats naturels (secteur B)



Groupements amphibies et aquatiques d'intérêt communautaire

- 3130 - Eaux stagnantes, oligotrophes à mésotrophe avec végétation de Littorelletea uniflorae et/ou de Isoëto-Nanojuncetea
- 3150 - Lacs eutrophes naturels avec végétation du Magnopotamion ou Hydrocharitum
- 3270 - Rivières à berges vaseuses avec végétation du Chenopodion rubri p.p. et du Bidenton p.p.

Groupements des milieux ouverts d'intérêt communautaire

- 6430 - Megaphorbiaies
- 6410 - Prairie de fauche humides
- 6510 - Prairies de fauche mésophiles

Groupements forestiers d'intérêt communautaire

- 9110 - Hêtraie du Luzulo-Fagetum
- 9130 - Hêtraies du Asperulo-Fagetum
- 91E0 - Aulnaies-frénaies
- 9160 - Chênaies pédonculées ou chênaies-charmaies sub-atlantique et médio-européennes du Carpinion betuli
- 9190 - Vieilles chênaies acidophiles des plaines sablonneuses à Quercus robur

Groupements d'intérêt régional

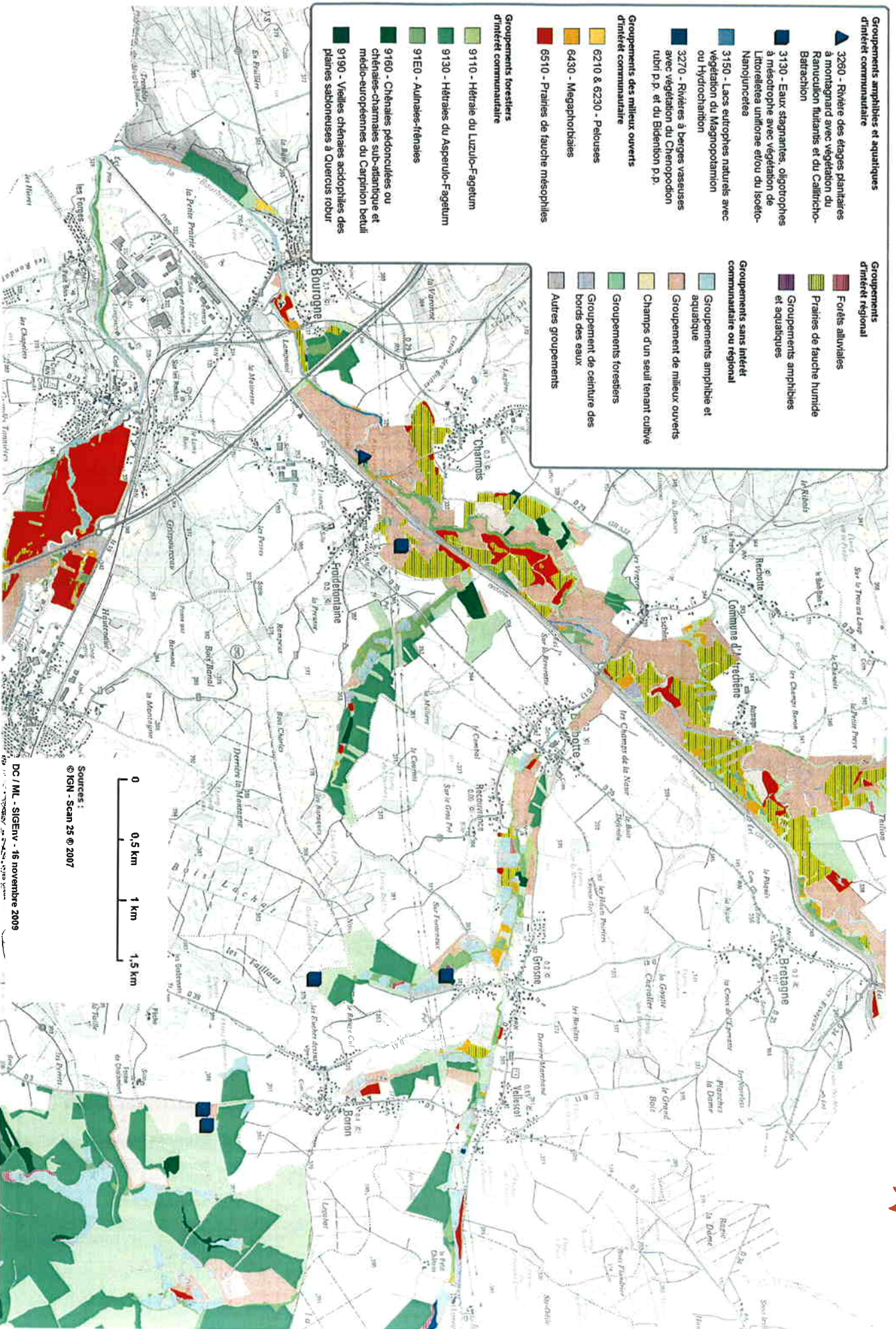
- Forêts alluviales
- Prairies de fauche humide
- Groupements amphibies et aquatiques

Groupements sans intérêt communautaire ou régional

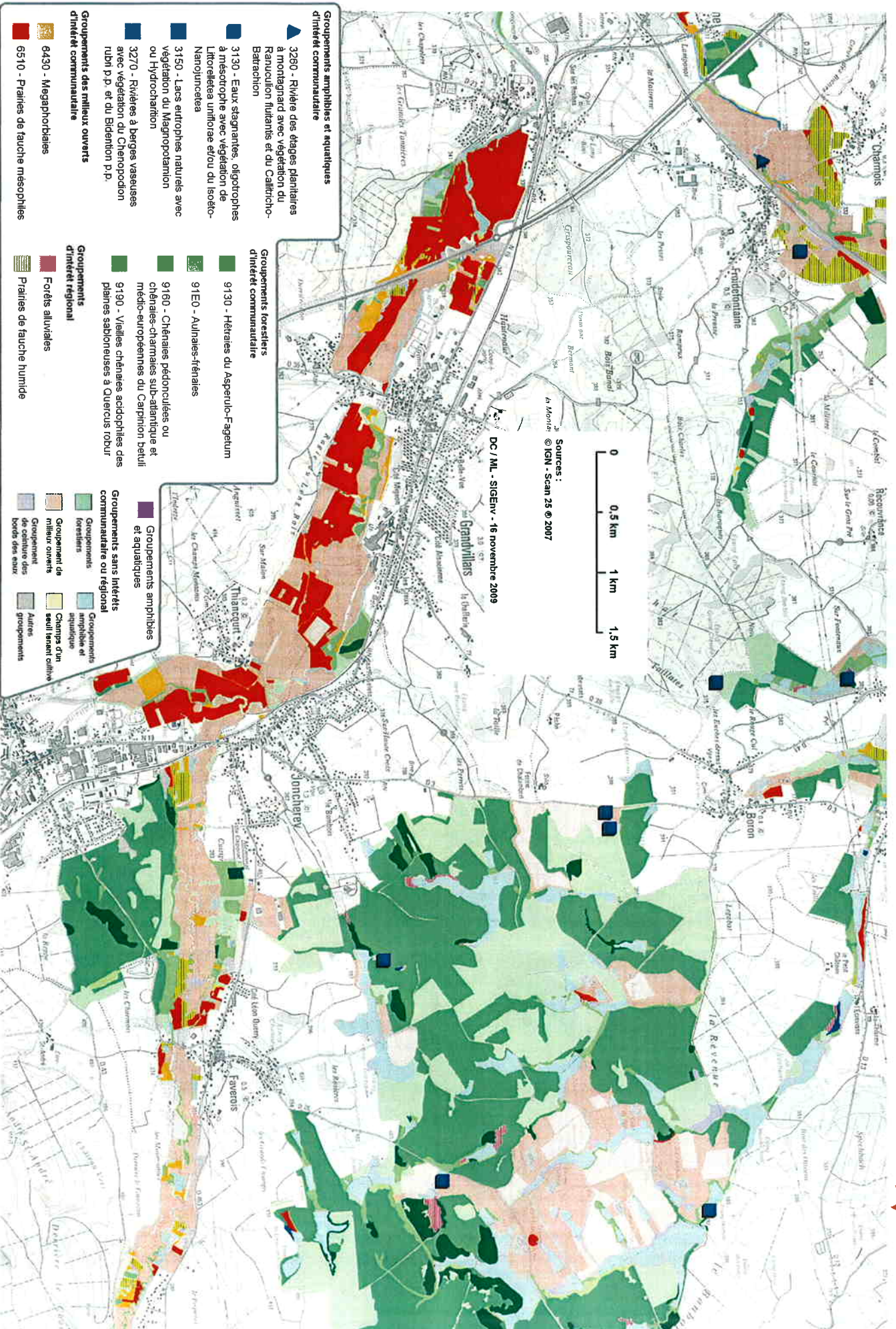
- Groupements amphibie et aquatique
- Groupement de milieux ouverts
- Champs d'un seul tenant cultivé
- Groupements forestiers
- Groupement de ceinture des bords des eaux
- Autres groupements

Sources :
© IGN - Scan 25 © 2007

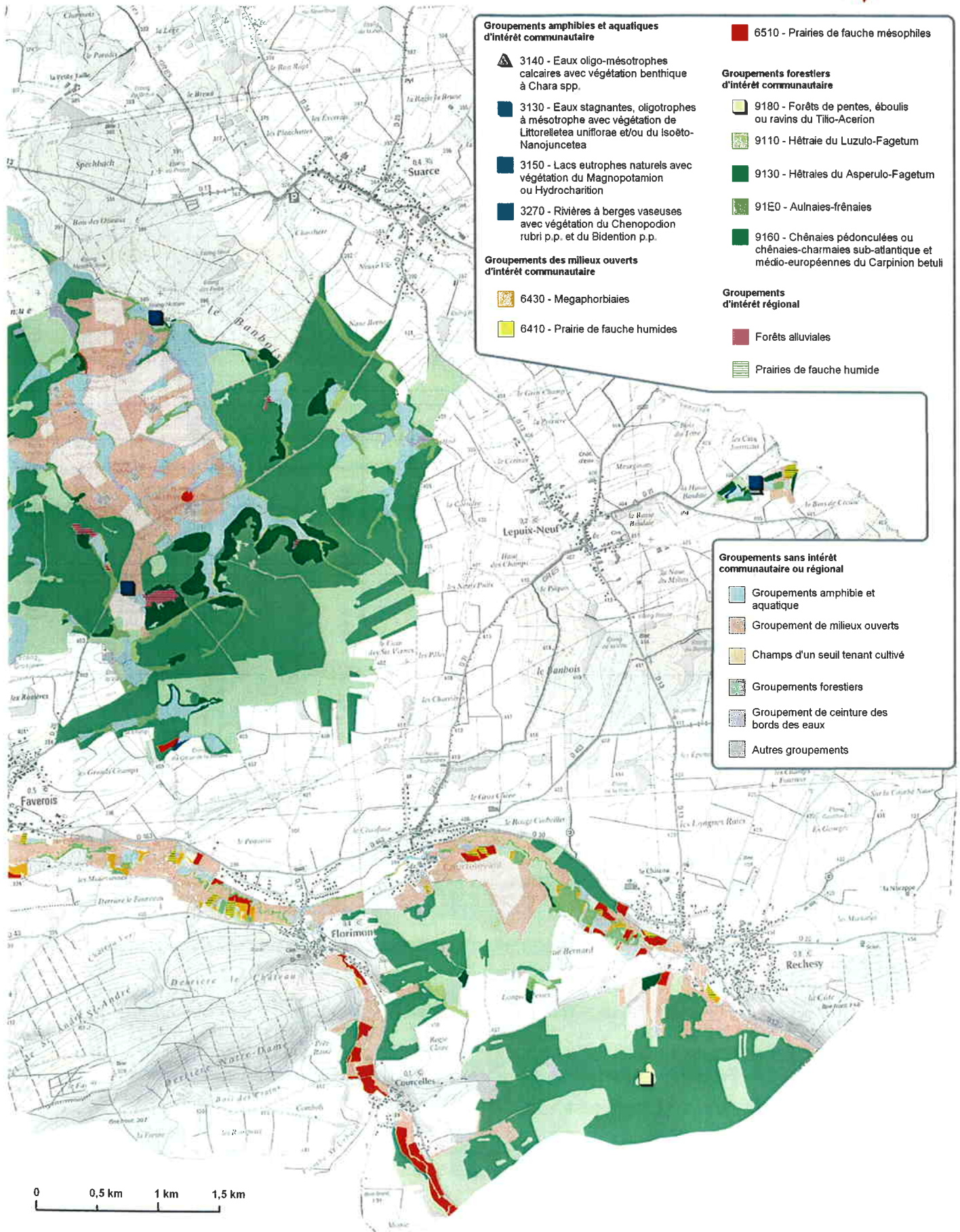
Carte n°10 - Cartographie des habitats naturels (secteur C)



Carte n°10 - Cartographie des habitats naturels (secteur D)



Carte n°10 - Cartographie des habitats naturels (secteur E)



Groupements amphibiens et aquatiques d'intérêt communautaire

- 3140 - Eaux oligo-mésotrophes calcaires avec végétation benthique à Chara spp.
- 3130 - Eaux stagnantes, oligotrophes à mésotrophe avec végétation de Littorelletea uniflorae et/ou du Isoëto-Nanojuncetea
- 3150 - Lacs eutrophes naturels avec végétation du Magnopotamion ou Hydrocharition
- 3270 - Rivières à berges vaseuses avec végétation du Chenopodium rubri p.p. et du Bidentation p.p.

Groupements des milieux ouverts d'intérêt communautaire

- 6430 - Megaphorbiaies
- 6410 - Prairie de fauche humides

Groupements forestiers d'intérêt communautaire

- 9180 - Forêts de pentes, éboulis ou ravins du Tilio-Acerion
- 9110 - Hêtraie du Luzulo-Fagetum
- 9130 - Hêtraies du Asperulo-Fagetum
- 91E0 - Aulnaies-frênaies
- 9160 - Chênaies pédonculées ou chênaies-charmaies sub-atlantique et médio-européennes du Carpinion betuli

Groupements d'intérêt régional

- Forêts alluviales
- Prairies de fauche humide

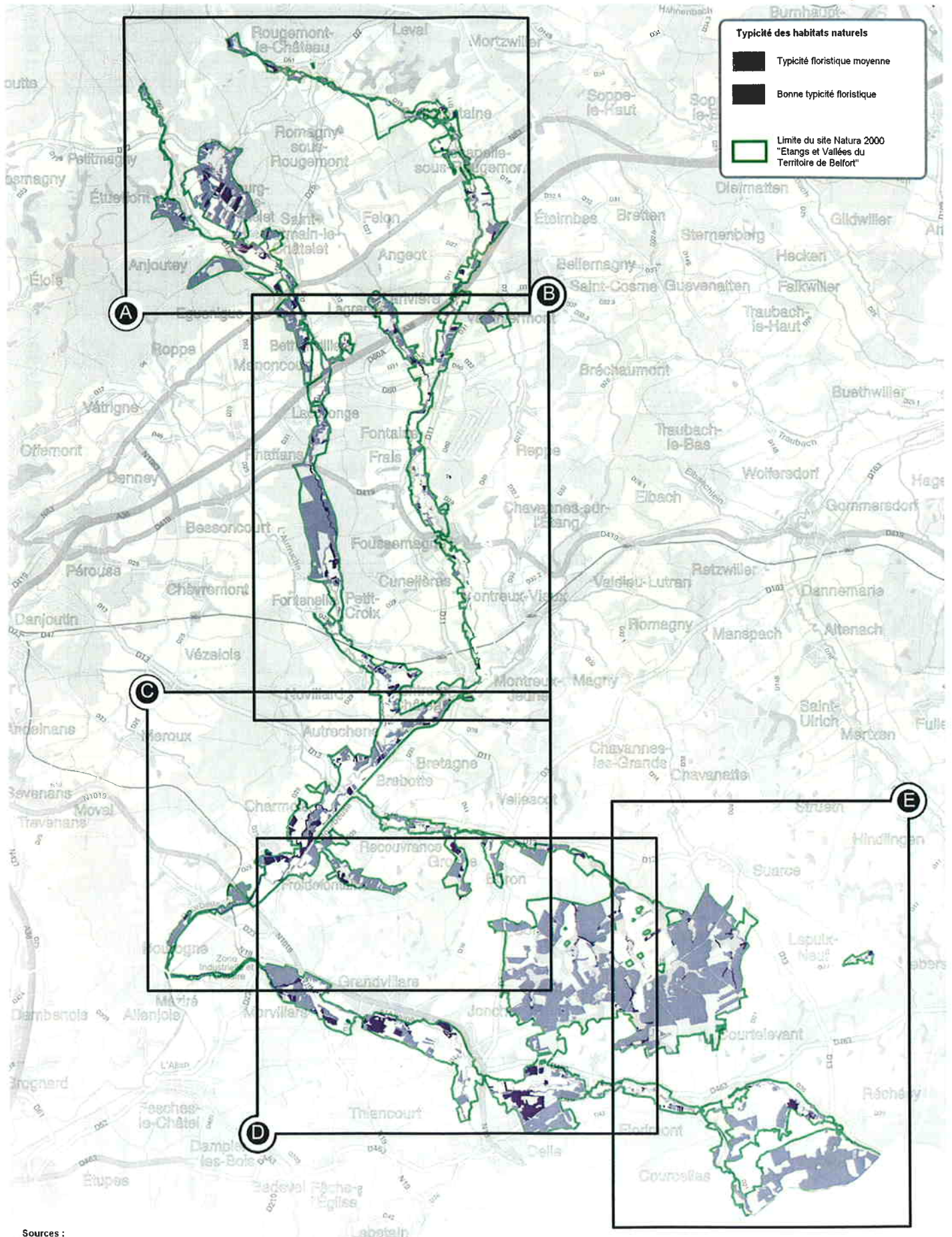
6510 - Prairies de fauche mésophiles

Groupements sans intérêt communautaire ou régional

- Groupements amphibie et aquatique
- Groupement de milieux ouverts
- Champs d'un seuil tenant cultivé
- Groupements forestiers
- Groupement de ceinture des bords des eaux
- Autres groupements

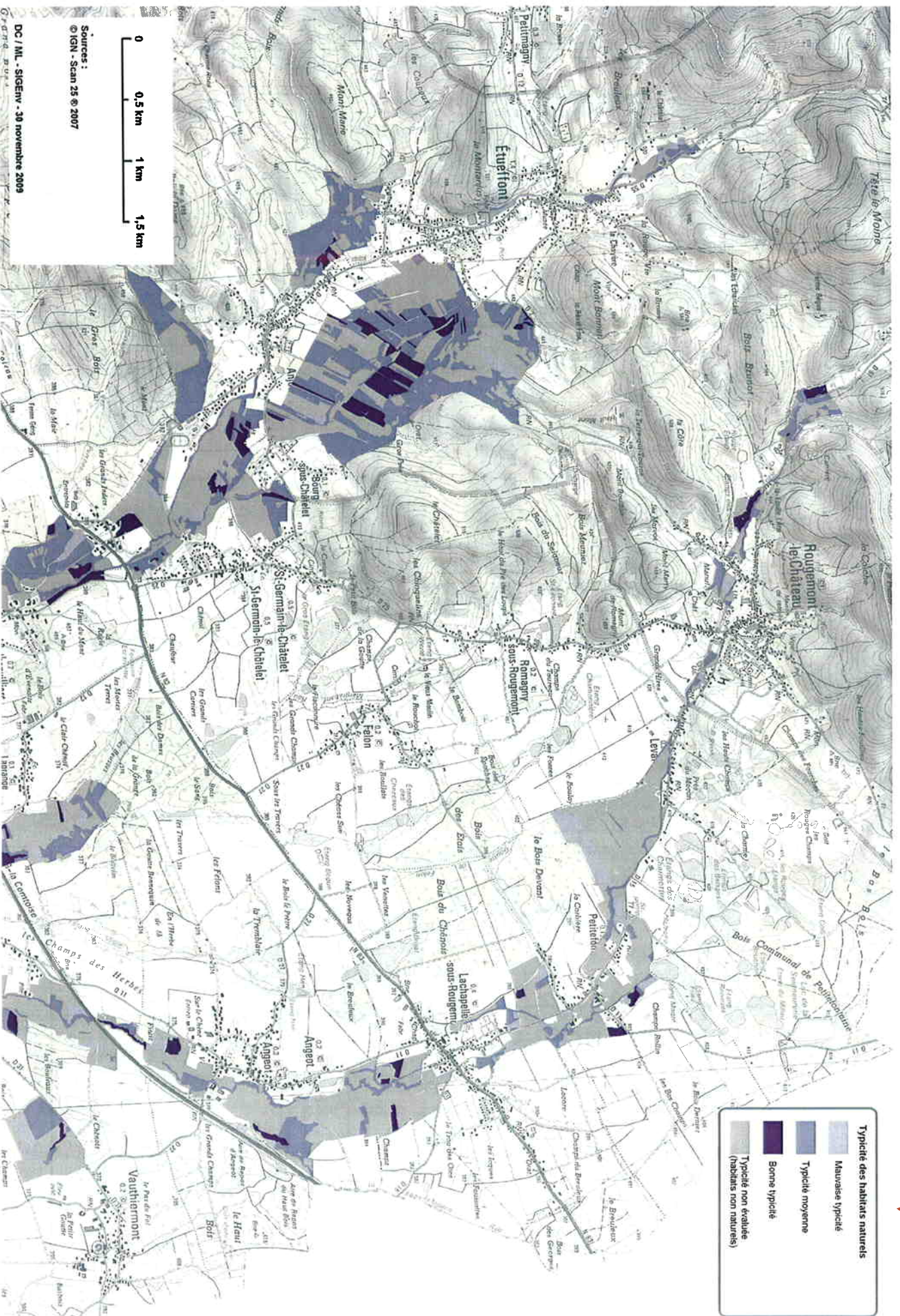
Sources :
© IGN - Scan 25 © 2007

Carte n°11 - Typicité floristique des habitats naturels

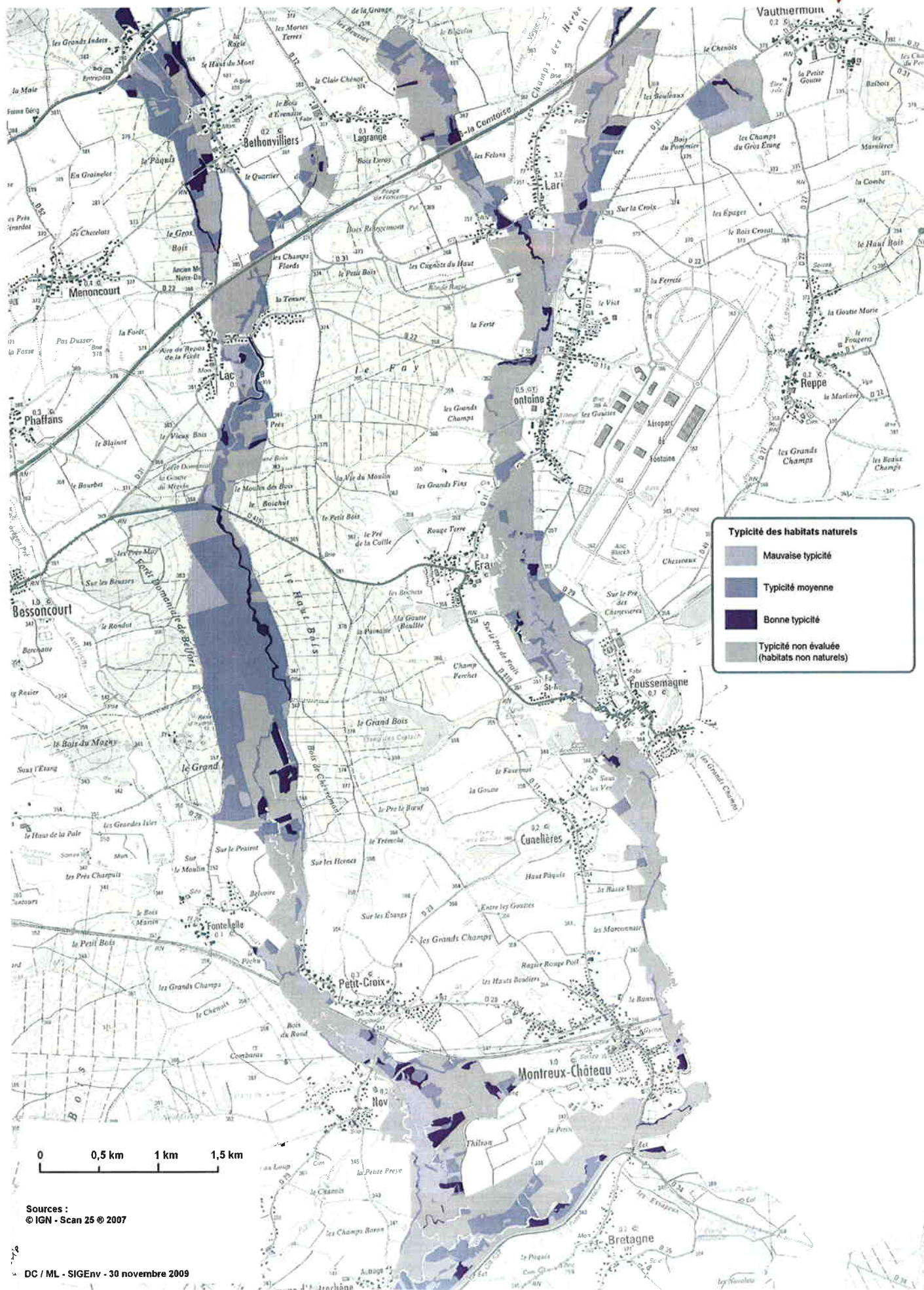


Sources :
© IGN - France Raster © 2008

Carte n°11 - Typicité floristique des habitats naturels (secteur A)



Carte n°10 - Typicité floristique des habitats naturels (secteur B)

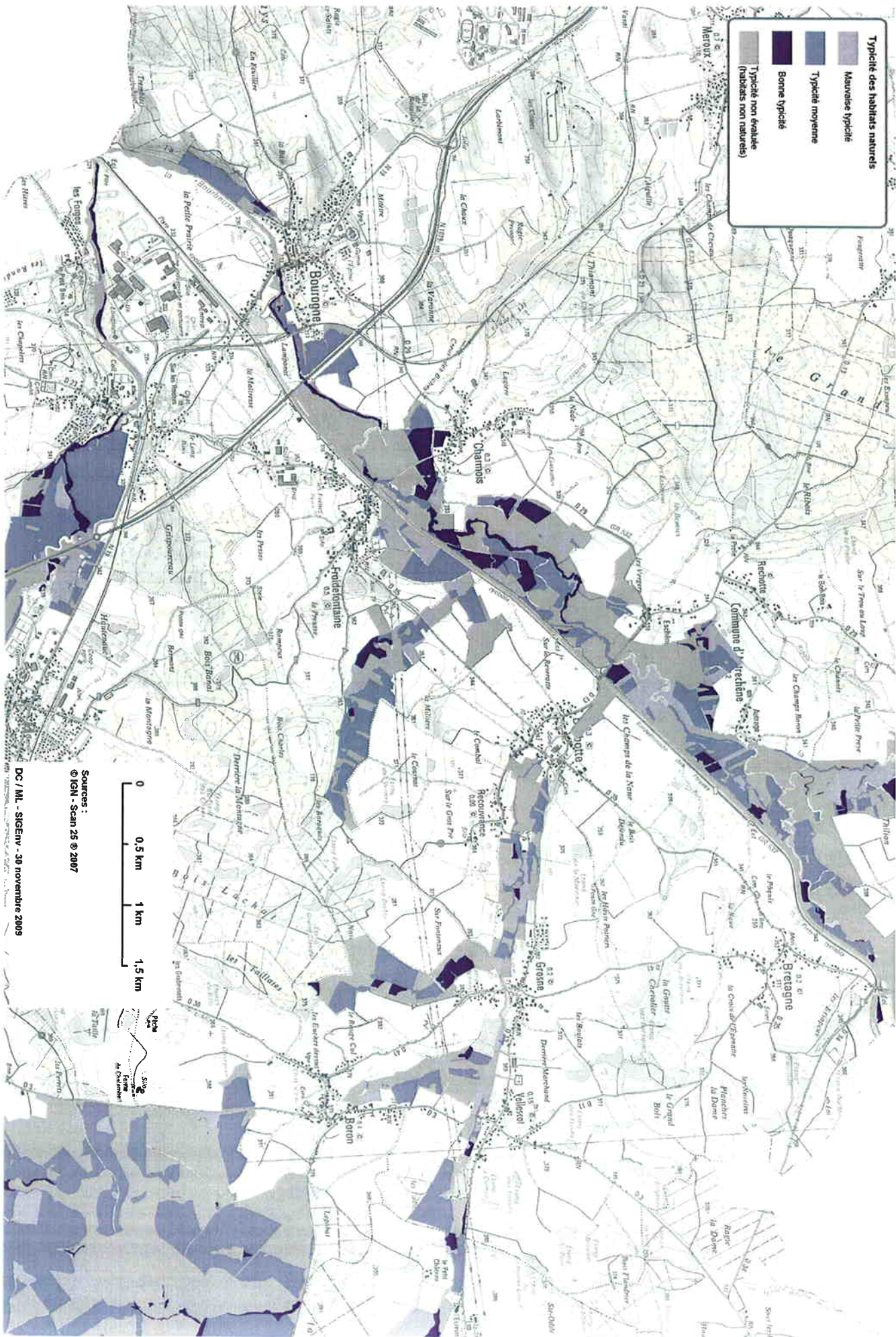


Typicité des habitats naturels

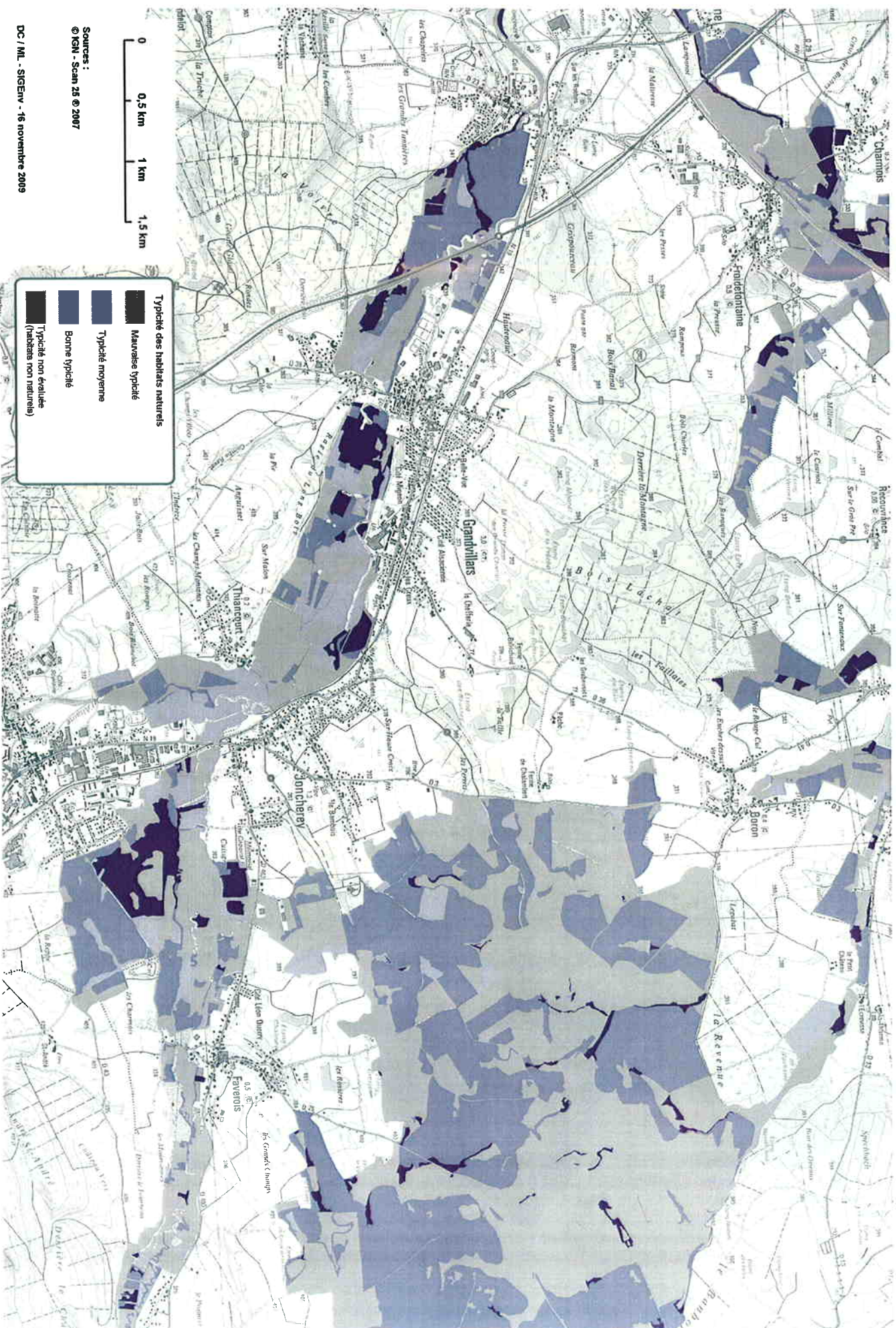
- Mauvaise typicité
- Typicité moyenne
- Bonne typicité
- Typicité non évaluée (habitats non naturels)

Sources :
© IGN - Scan 25 © 2007

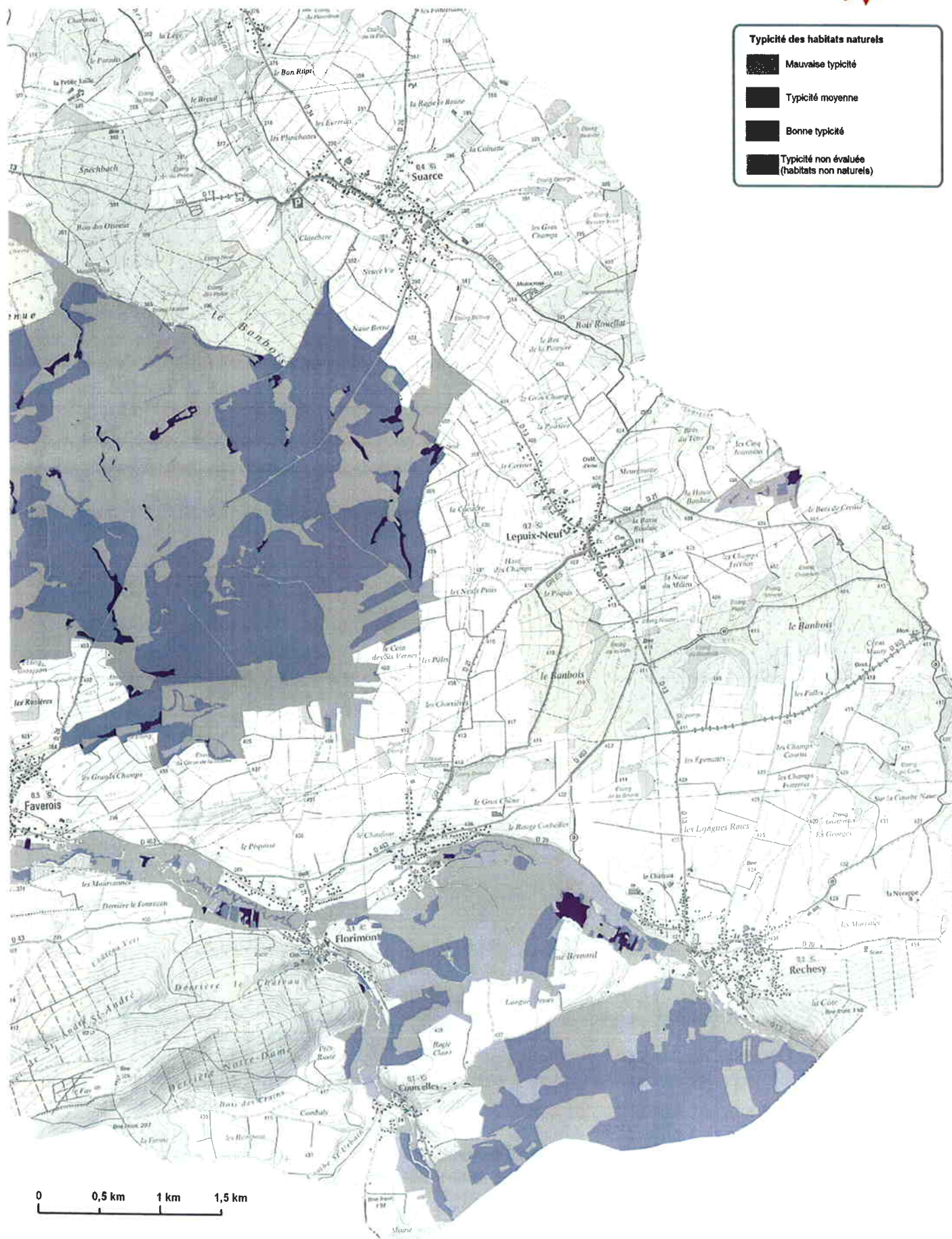
Carte n°10 - Typicité floristique des habitats naturels (secteur C)



Carte n°10 - Typicité floristique des habitats naturels (secteur D)



Carte n°10 - Typicité floristique des habitats naturels (secteur E)

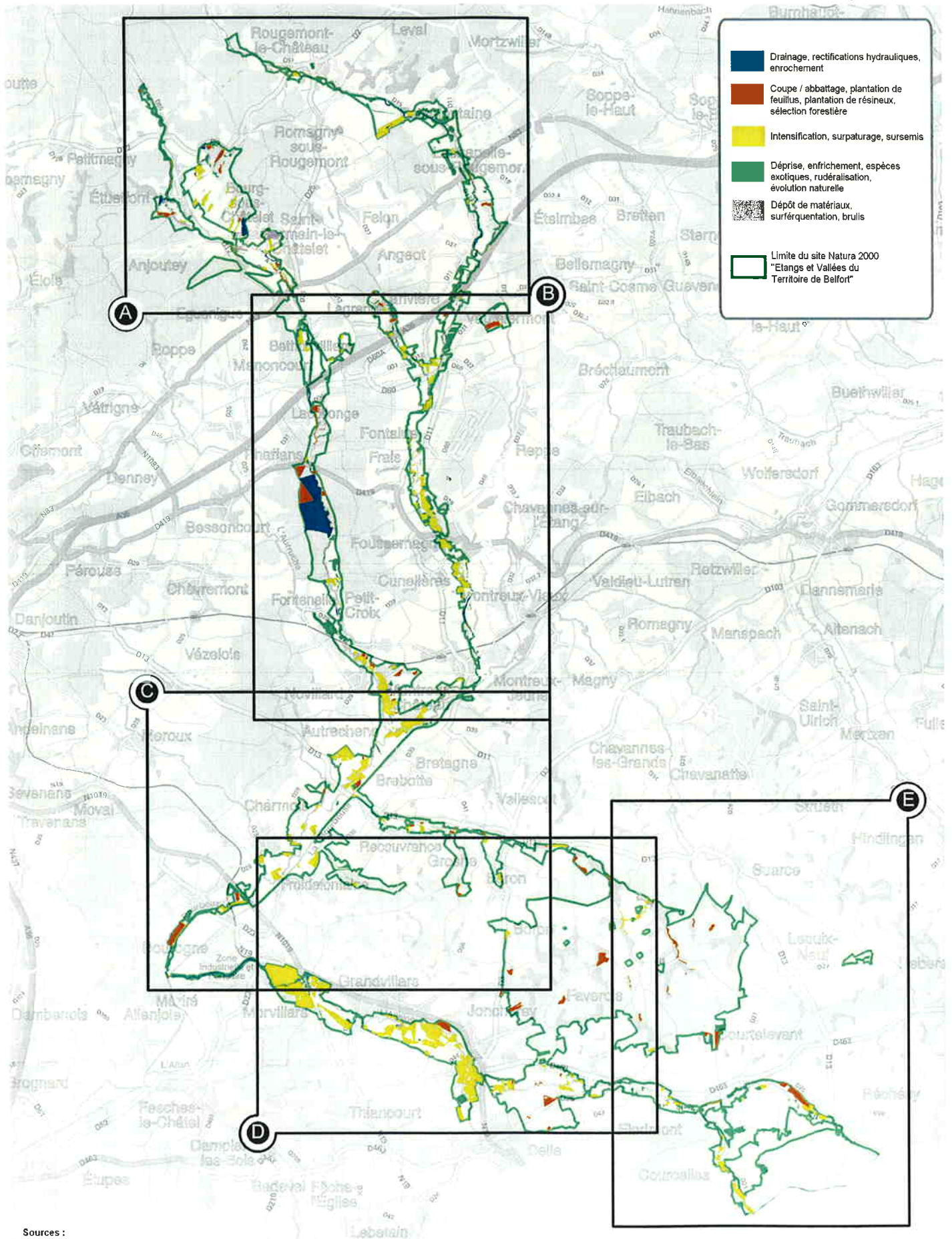


Typicité des habitats naturels

- Mauvaise typicité
- Typicité moyenne
- Bonne typicité
- Typicité non évaluée (habitats non naturels)

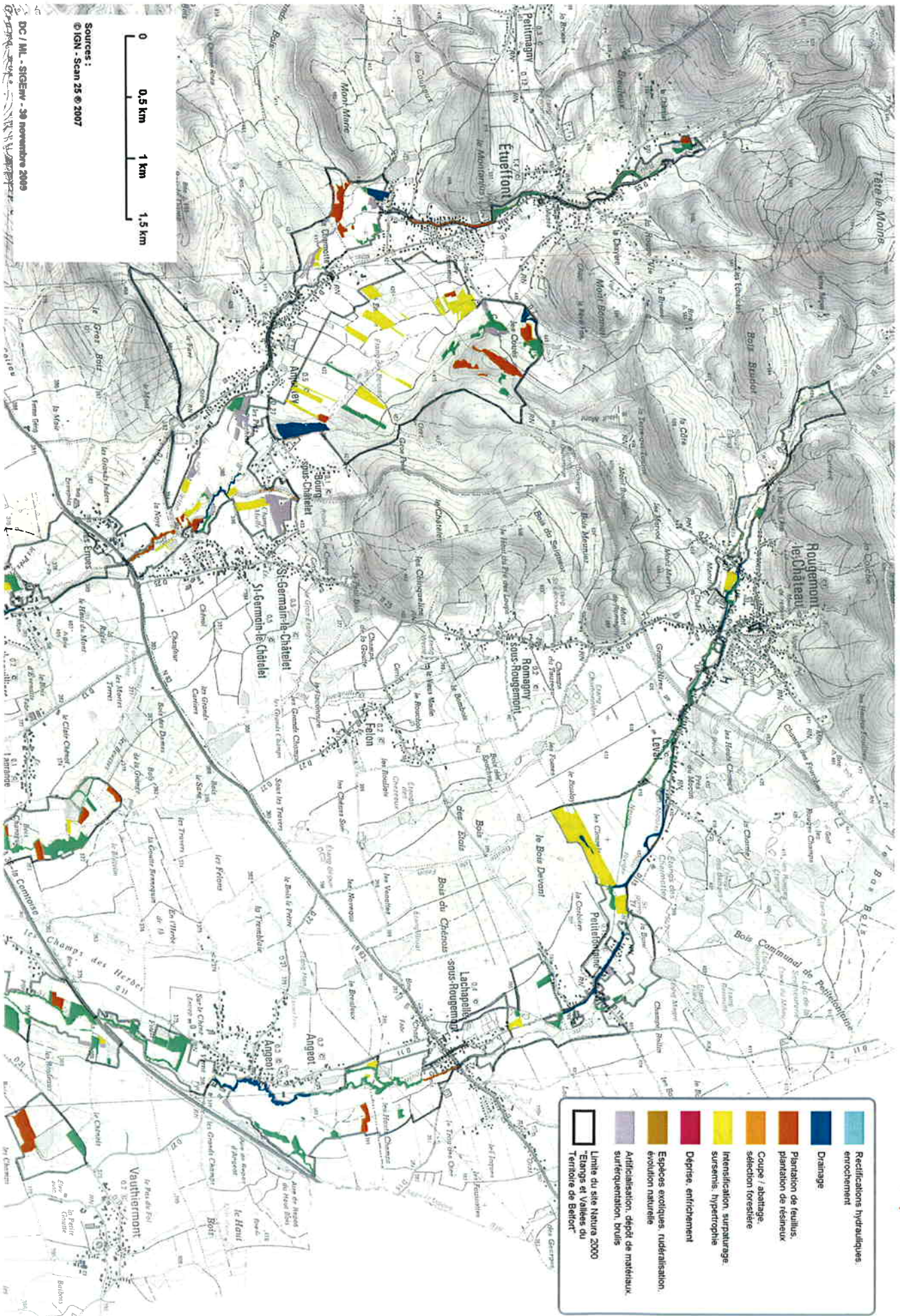
Sources :
© IGN - Scan 25 © 2007

Carte n°12 - Atteintes aux habitats naturels

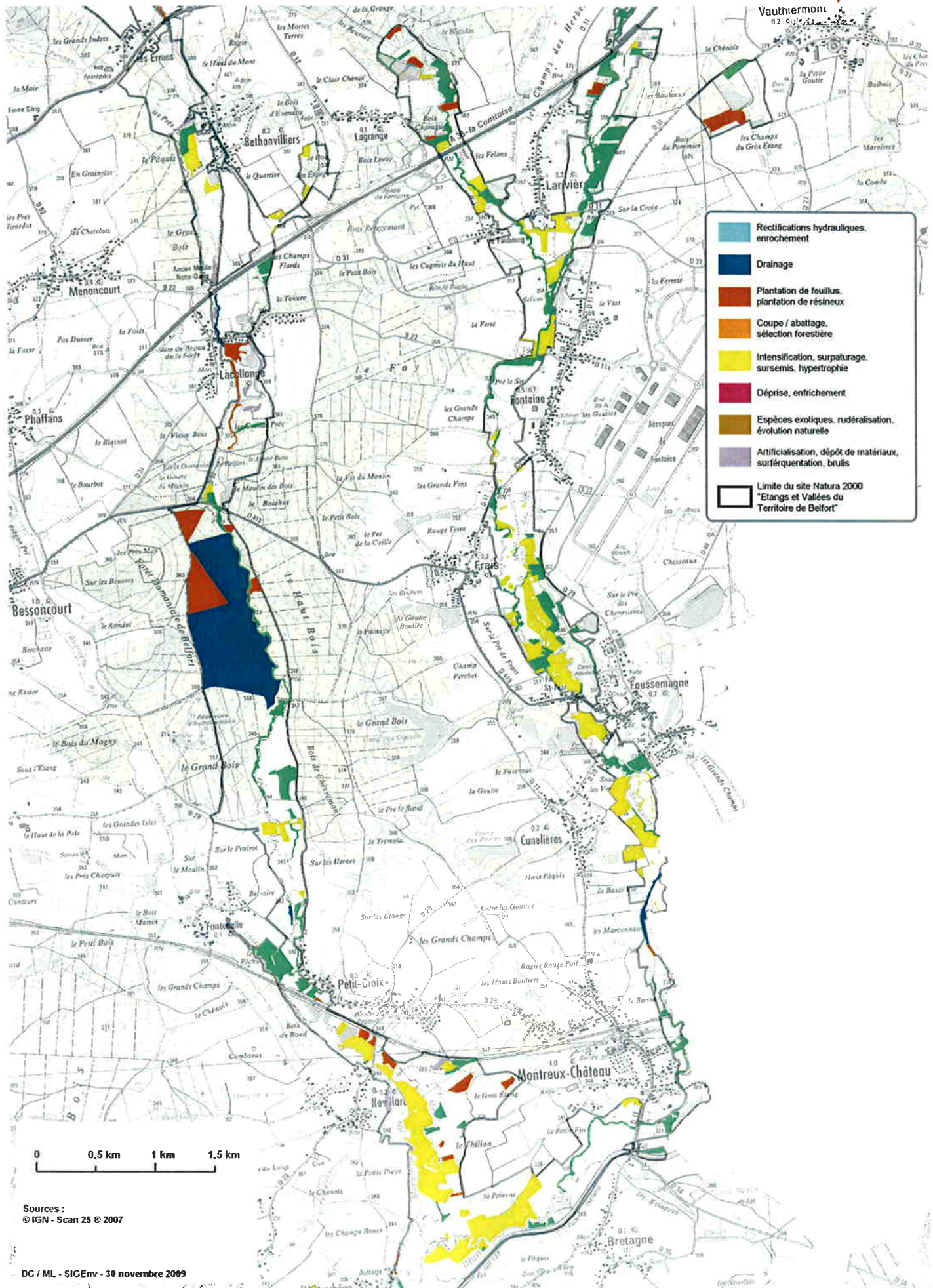


Sources :
© IGN - France Raster © 2008

Carte n°12 - Atteintes aux habitats naturels (secteur A)



Carte n°12 - Atteintes aux habitats naturels (secteur B)



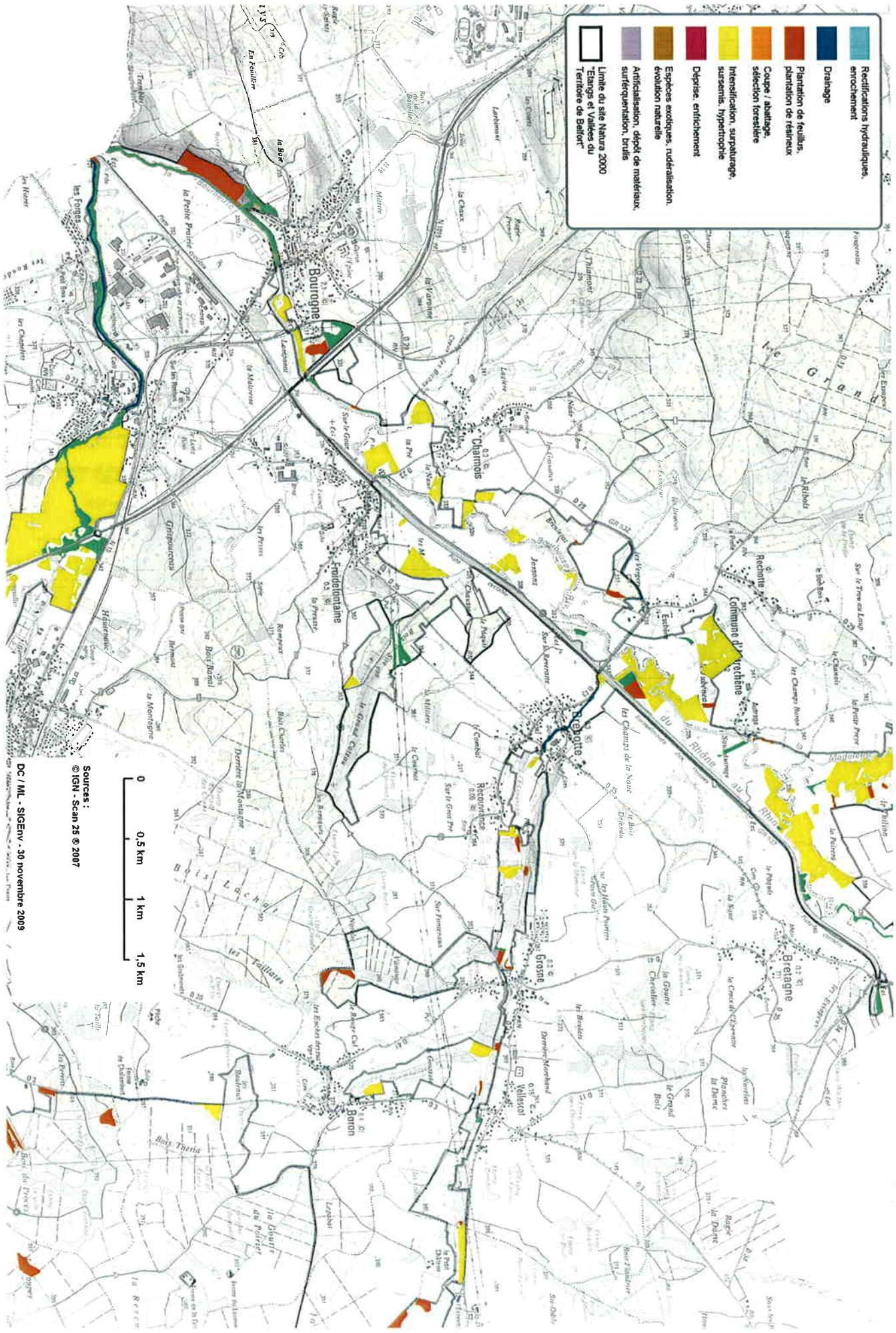
- Rectifications hydrauliques, encroachment
- Drainage
- Plantation de feuillus, plantation de résineux
- Coupe / abattage, sélection forestière
- Intensification, surpâturage, sursemis, hypertrophie
- Déprise, enrichissement
- Espèces exotiques, rudéralisation, évolution naturelle
- Artificialisation, dépôt de matériaux, surfertilisation, bruits
- Limite du site Natura 2000 "Etangs et Vallées du Territoire de Belfort"

0 0,5 km 1 km 1,5 km

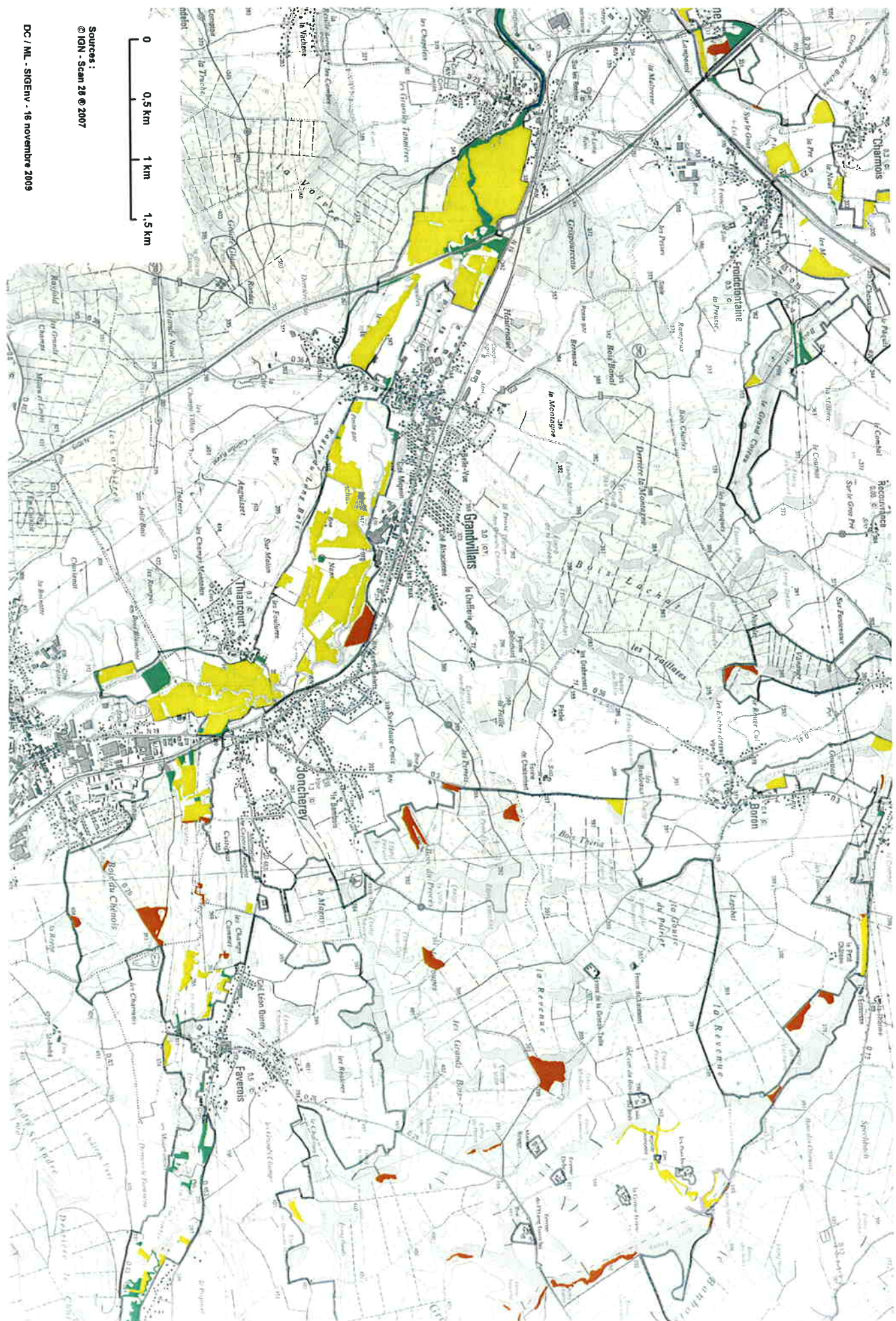
Sources :
© IGN - Scan 25 © 2007

DC / ML - SIGEnv - 30 novembre 2009

Carte n°12 - Atteintes aux habitats naturels (secteur C)



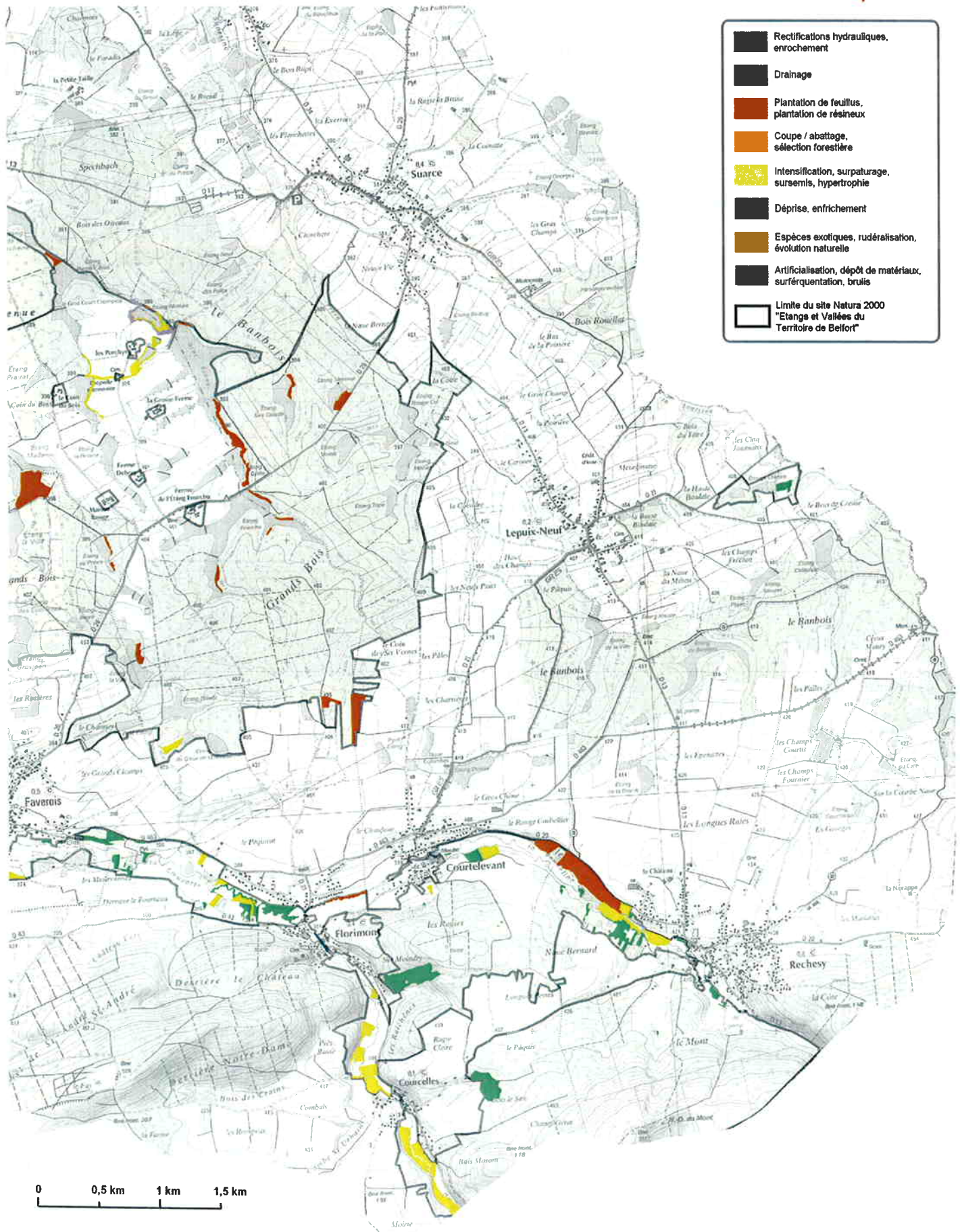
Carte n°12 - Atteintes aux habitats naturels (secteur D)



Sources :
© IGN - Scan 26 © 2007

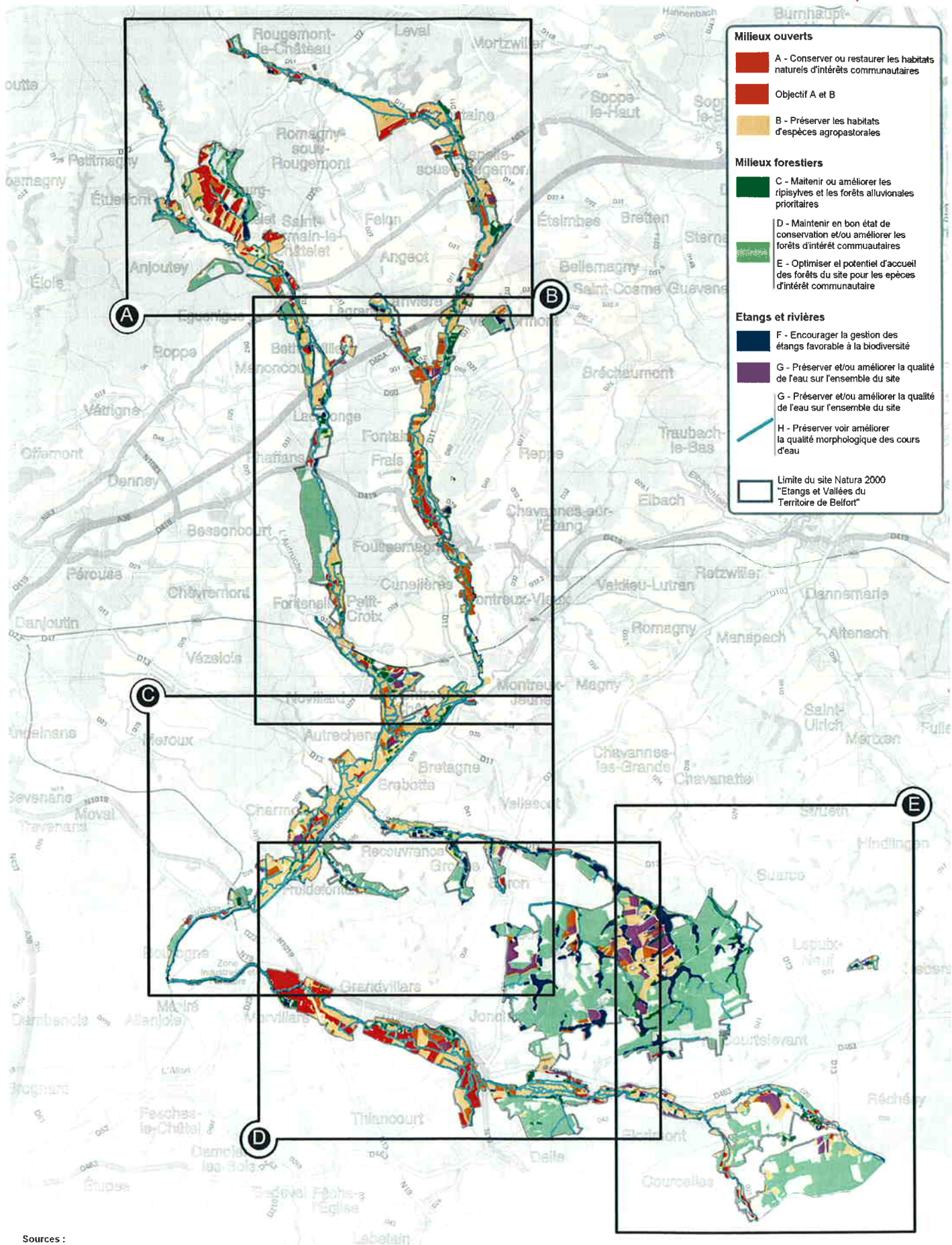
DC / ML - SIEENV - 16 novembre 2009

Carte n°12 - Atteintes aux habitats naturels (secteur E)



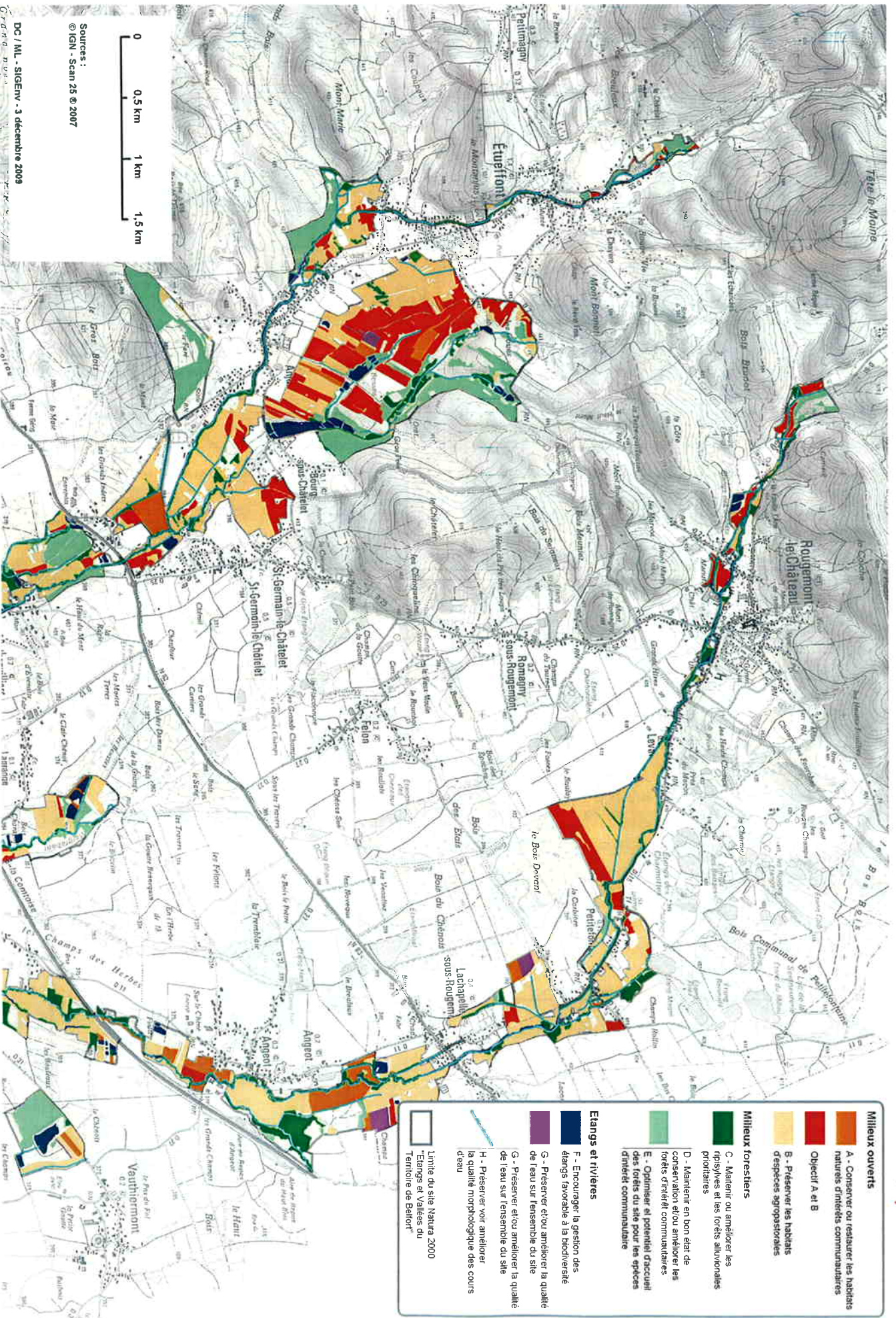
- Rectifications hydrauliques, enrochement
- Drainage
- Plantation de feuillus, plantation de résineux
- Coupe / abattage, sélection forestière
- Intensification, surpâturage, sursemis, hypertrophie
- Déprise, enrichissement
- Espèces exotiques, rudéralisation, évolution naturelle
- Artificialisation, dépôt de matériaux, surfréquentation, brulis
- Limite du site Natura 2000 "Etangs et Vallées du Territoire de Belfort"

Sources :
© IGN - Scan 25 © 2007



Sources :
© IGN - France Raster © 2008

Carte n°13 - Objectifs de gestion (secteur A)



Milieux ouverts

A - Conserver ou restaurer les habitats naturels d'intérêt communautaires

B - Préserver les habitats d'espèces agropastorales

Objectif A et B

Milieux forestiers

C - Maintenir ou améliorer les ripisylves et les forêts alluviales prioritaires

D - Maintenir en bon état de conservation et/ou améliorer les forêts d'intérêt communautaires

E - Optimiser et potentiel d'accueil des forêts du site pour les espèces d'intérêt communautaire

Etang et rivières

F - Encourager la gestion des étangs favorable à la biodiversité

G - Préserver et/ou améliorer la qualité de l'eau sur l'ensemble du site

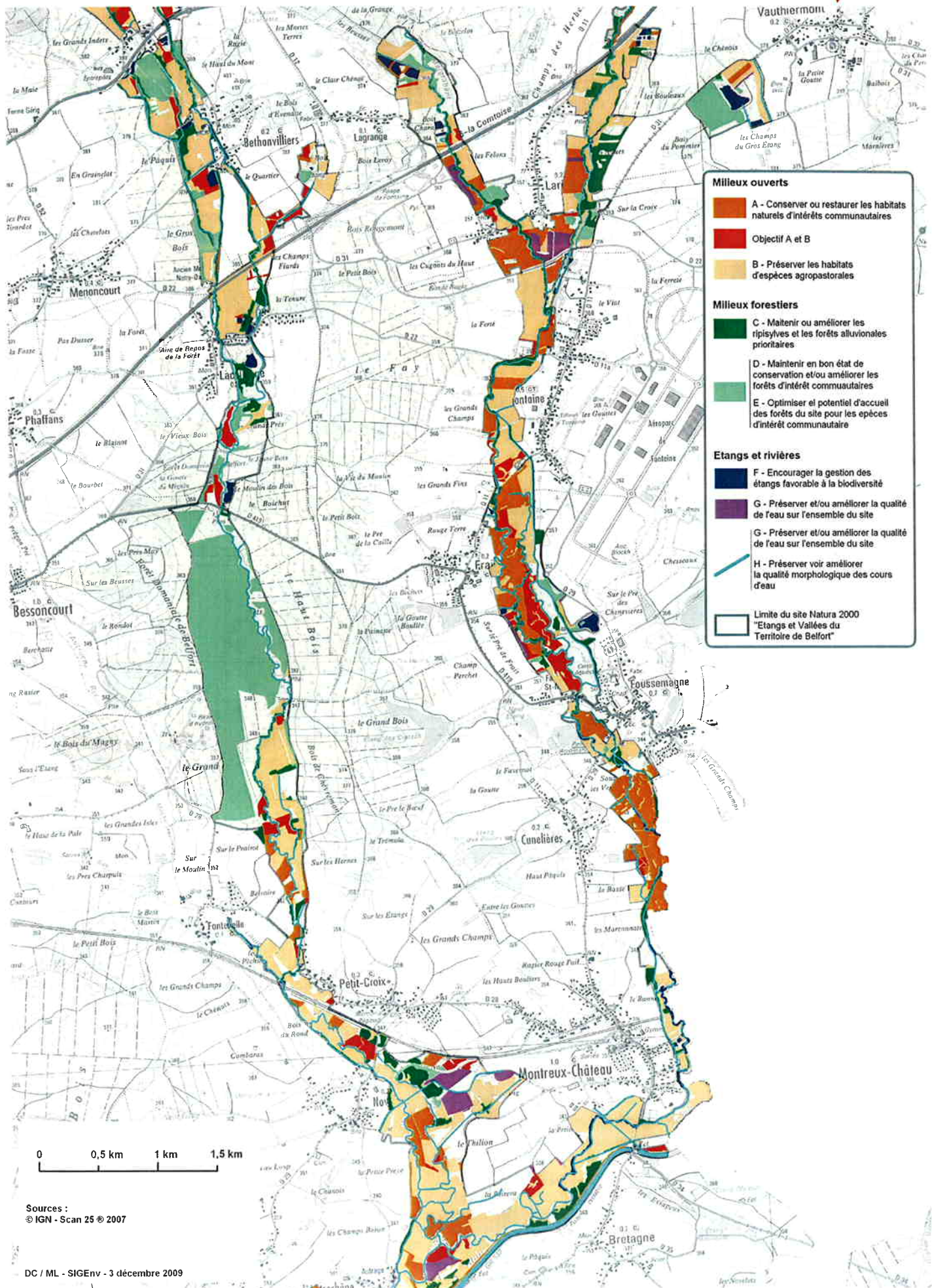
H - Préserver voir améliorer la qualité morphologique des cours d'eau

Limite du site Natura 2000

*Etangs et Vallées du territoire de Belfort



Carte n°13 - Objectifs de gestion (secteur B)



0 0,5 km 1 km 1,5 km

Sources :
© IGN - Scan 25 © 2007

Carte n°13 - Objectifs de gestion (secteur C)



Milieux ouverts

- A - Conserver ou restaurer les habitats naturels d'intérêt communautaires
- Objectif A et B
- B - Préserver les habitats d'espèces agropastorales

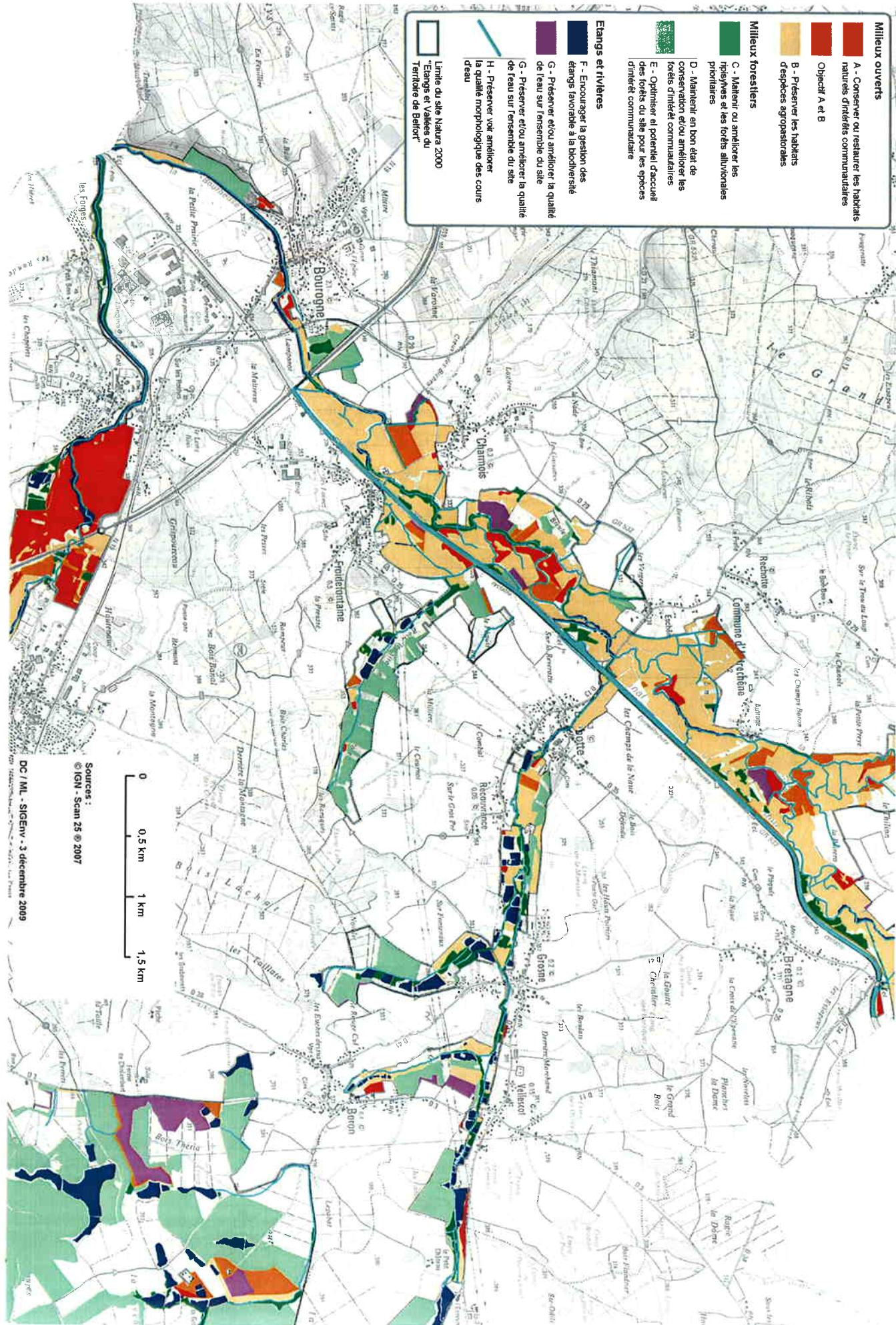
Milieux forestiers

- C - Maintenir ou améliorer les ripisylvies et les forêts alluviales prioritaires
- D - Maintenir en bon état de conservation et/ou améliorer les forêts d'intérêt communautaires
- E - Optimiser et potentiel d'accueil des forêts du site pour les espèces d'intérêt communautaire

Etang et rivières

- F - Encourager la gestion des étangs favorable à la biodiversité
- G - Préserver et/ou améliorer la qualité de l'eau sur l'ensemble du site
- G - Préserver et/ou améliorer la qualité de l'eau sur l'ensemble du site
- H - Préserver voir améliorer la qualité morphologique des cours d'eau

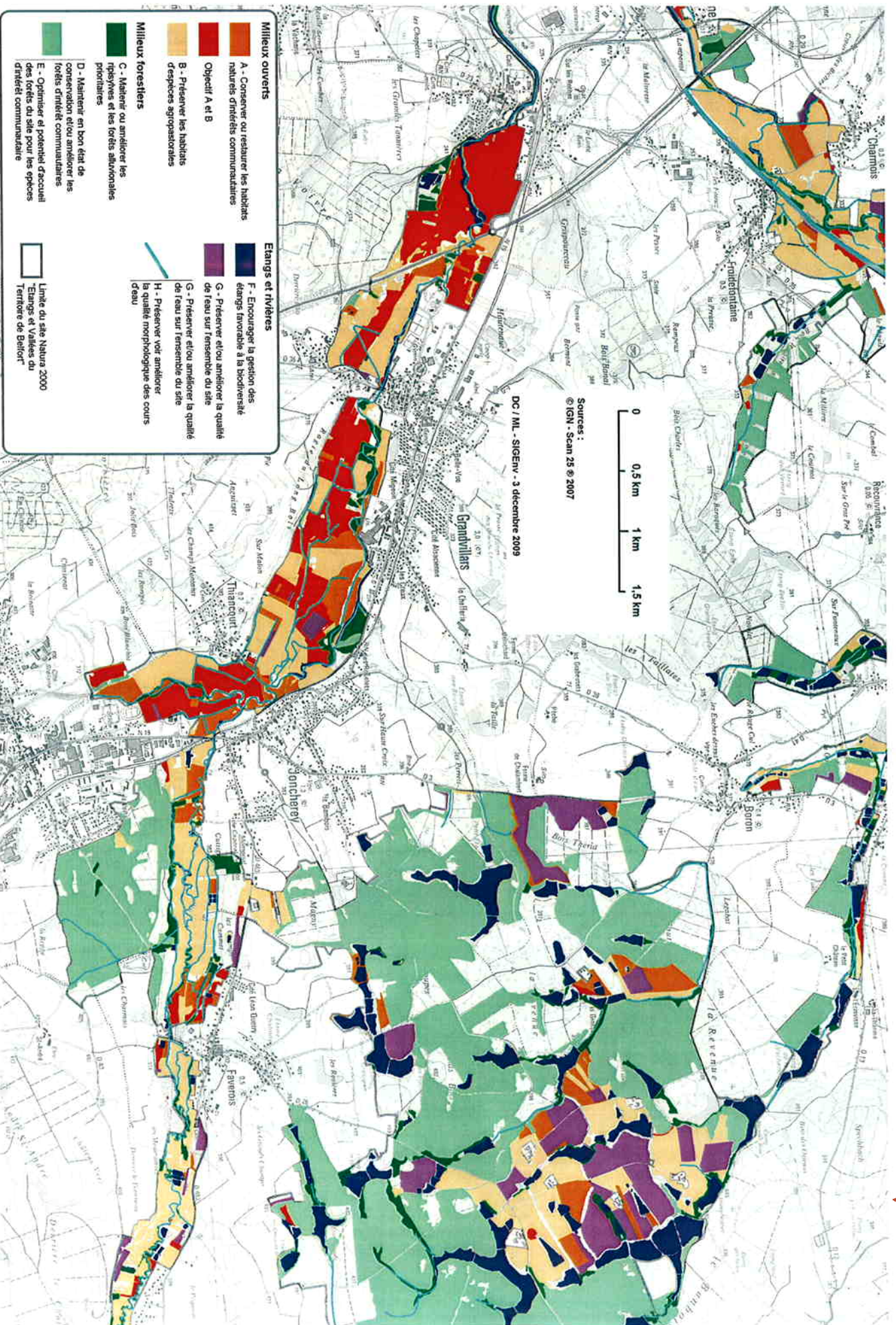
Limite du site Natura 2000
 Etangs et Vallées du Territoire de Belfort




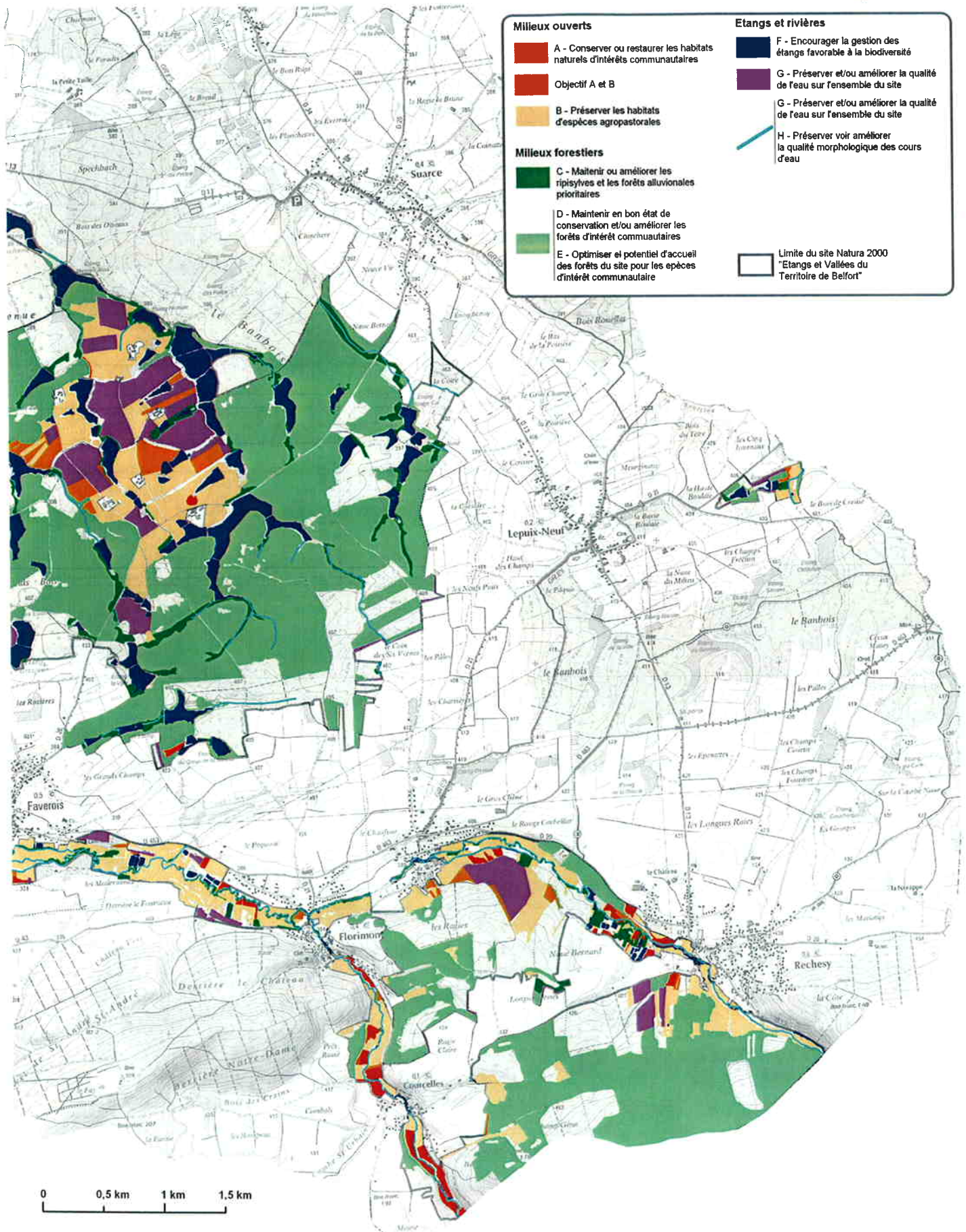
Sources :
 © IGN - Scan 25 © 2007

DC / ML - SIGENV - 3 décembre 2009

Carte n° 13 - Objectifs de gestion (secteur D)

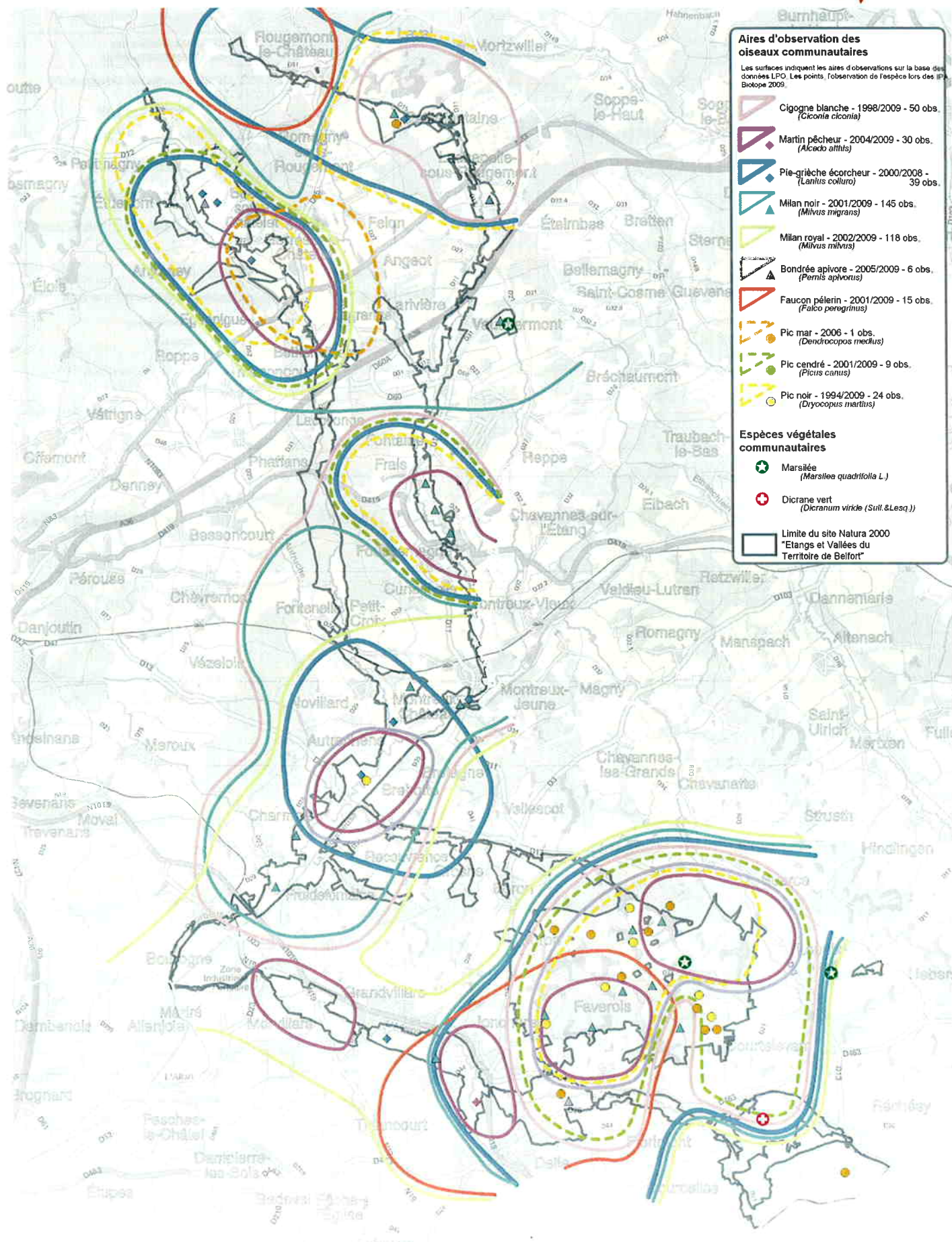


Carte n°13 - Objectifs de gestion (secteur E)



Sources :
© IGN - Scan 25 © 2007

Carte n°14 - Faune et flore communautaire



Aires d'observation des oiseaux communautaires

Les surfaces indiquent les aires d'observations sur la base des données LPO. Les points, l'observation de l'espèce lors des inventaires Biotopes 2009.

- Cigogne blanche - 1998/2009 - 50 obs. (*Ciconia ciconia*)
- Martin pêcheur - 2004/2009 - 30 obs. (*Alcedo atthis*)
- Pie-grièche écorcheur - 2000/2008 - 39 obs. (*Lanius collurio*)
- Milan noir - 2001/2009 - 145 obs. (*Milvus migrans*)
- Milan royal - 2002/2009 - 118 obs. (*Milvus milvus*)
- Bondrée apivore - 2005/2009 - 6 obs. (*Pernis ptilorhynchus*)
- Faucon pèlerin - 2001/2009 - 15 obs. (*Falco peregrinus*)
- Pic mar - 2006 - 1 obs. (*Dendrocopos medius*)
- Pic cendré - 2001/2009 - 9 obs. (*Picus caninus*)
- Pic noir - 1994/2009 - 24 obs. (*Dryocopus martius*)

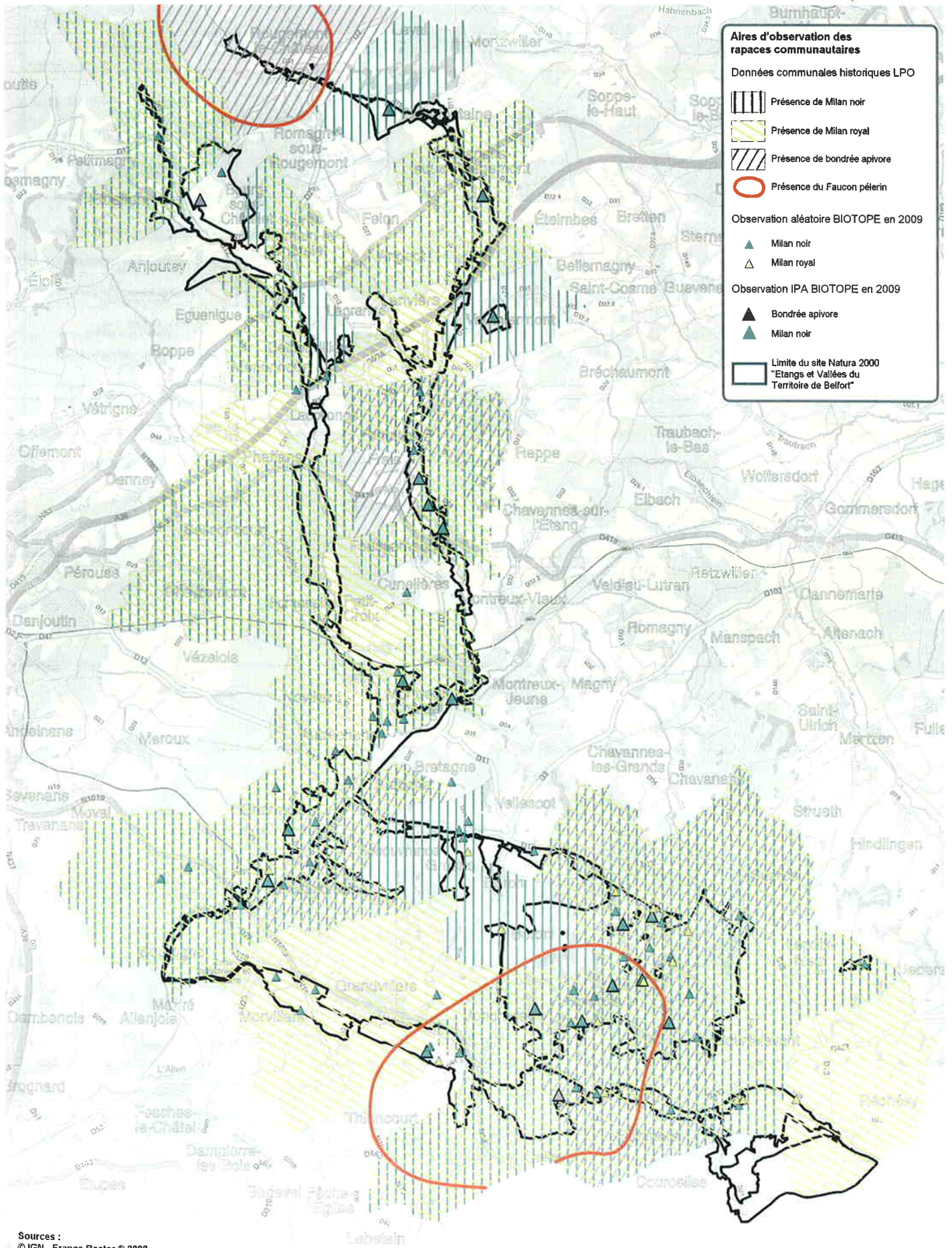
Espèces végétales communautaires

- Marsilée (*Marsilea quadrifolia* L.)
- Dicrane vert (*Dicranum viride* (Stull. & Lesq.))

Limite du site Natura 2000 "Etangs et Vallées du Territoire de Belfort"

Sources :
 © IGN - France Raster © 2008
 © LPO - 2009

Carte n°14a - Rapaces communautaires



Aires d'observation des rapaces communautaires

Données communales historiques LPO

- Présence de Milan noir
- Présence de Milan royal
- Présence de bondrée apivore
- Présence du Faucon pèlerin

Observation aléatoire BIOTOPE en 2009

- Milan noir
- Milan royal

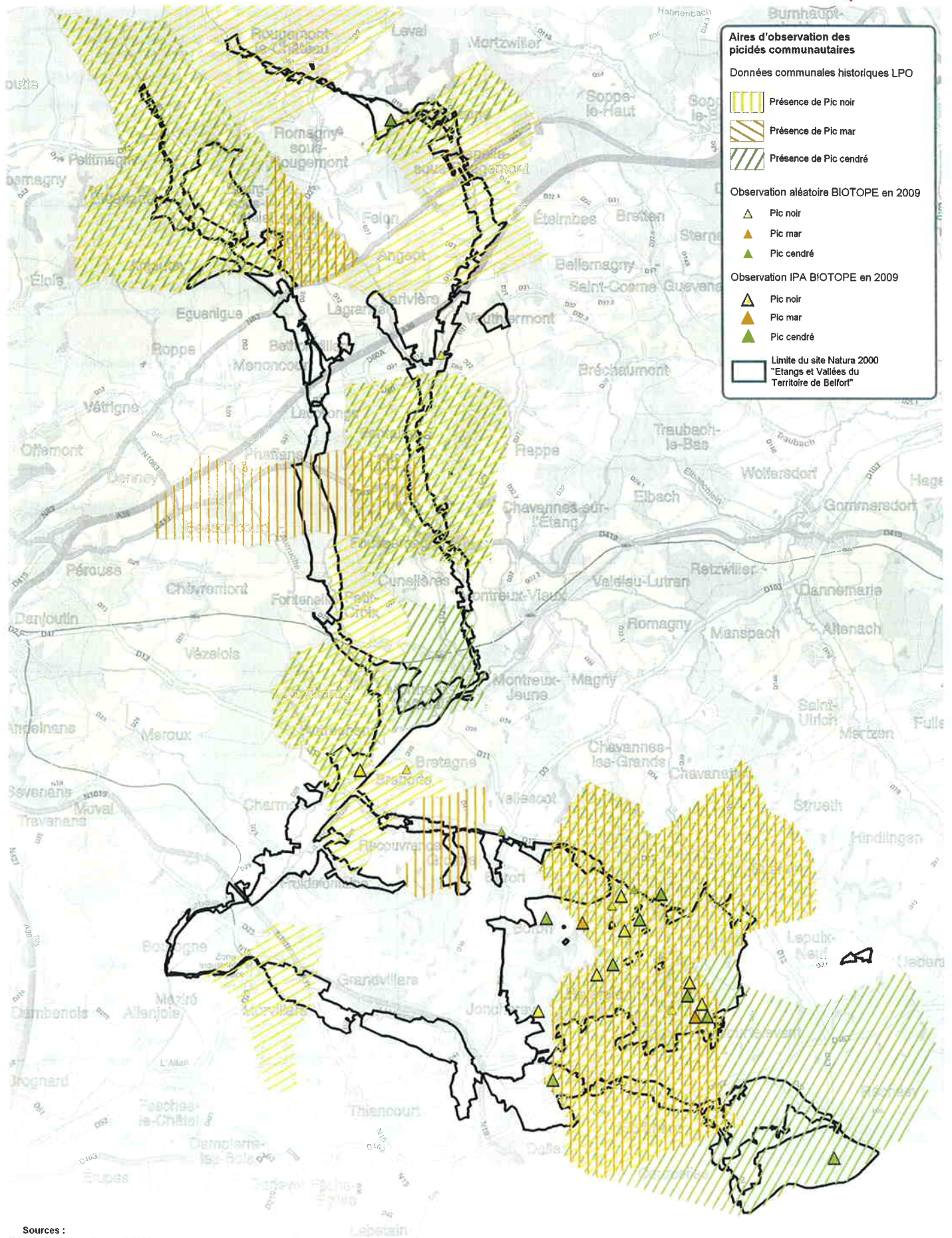
Observation IPA BIOTOPE en 2009

- Bondrée apivore
- Milan noir

Limite du site Natura 2000 "Etangs et Vallées du Territoire de Belfort"

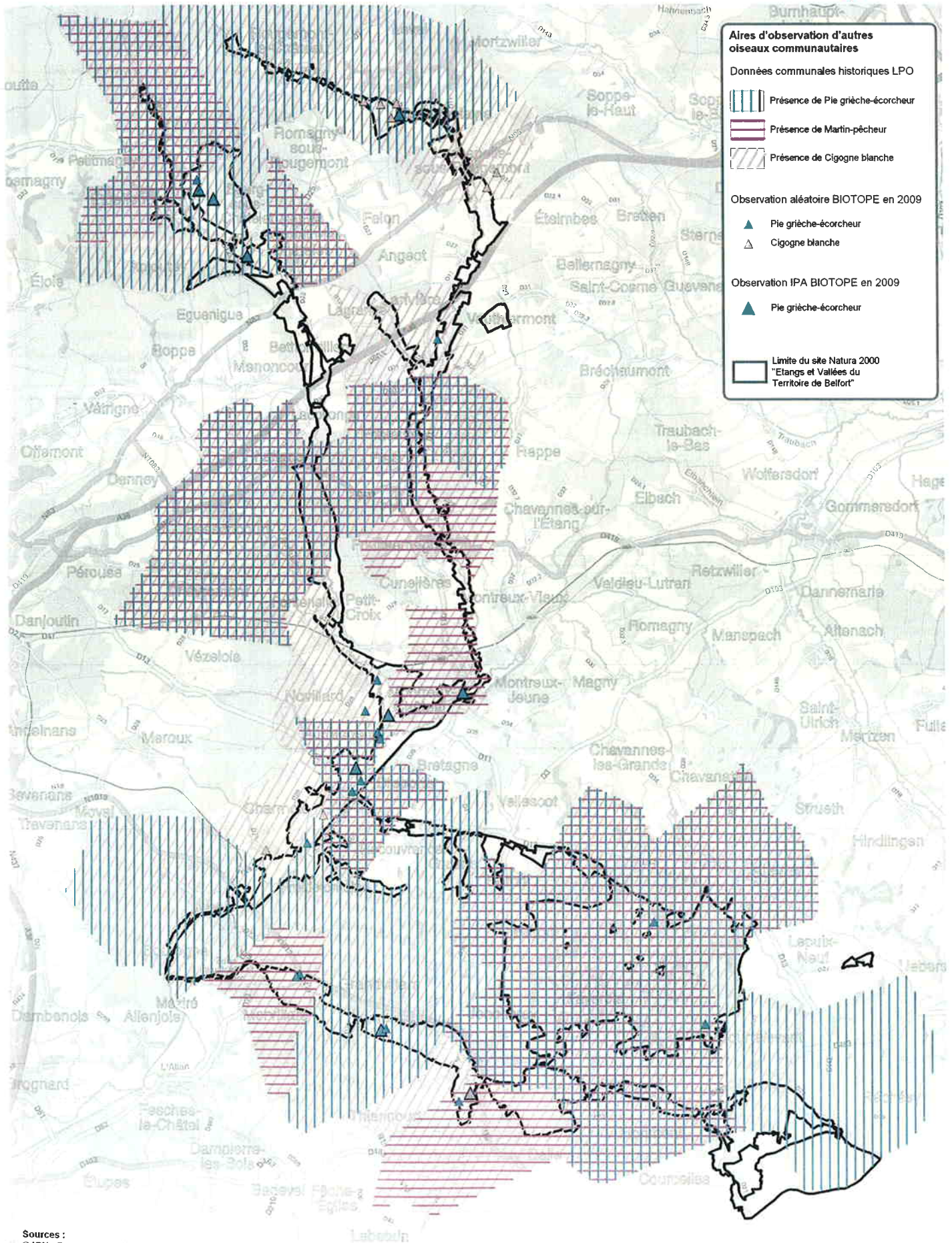
Sources :
 © IGN - France Raster © 2008
 © LPO - 2009

Carte n°14b - Picides communautaires



Sources :
© IGN - France Raster © 2008
© LPO - 2009

Carte n°14c - Autres oiseaux communautaires



Sources :
 © IGN - France Raster © 2008
 © LPO - 2009