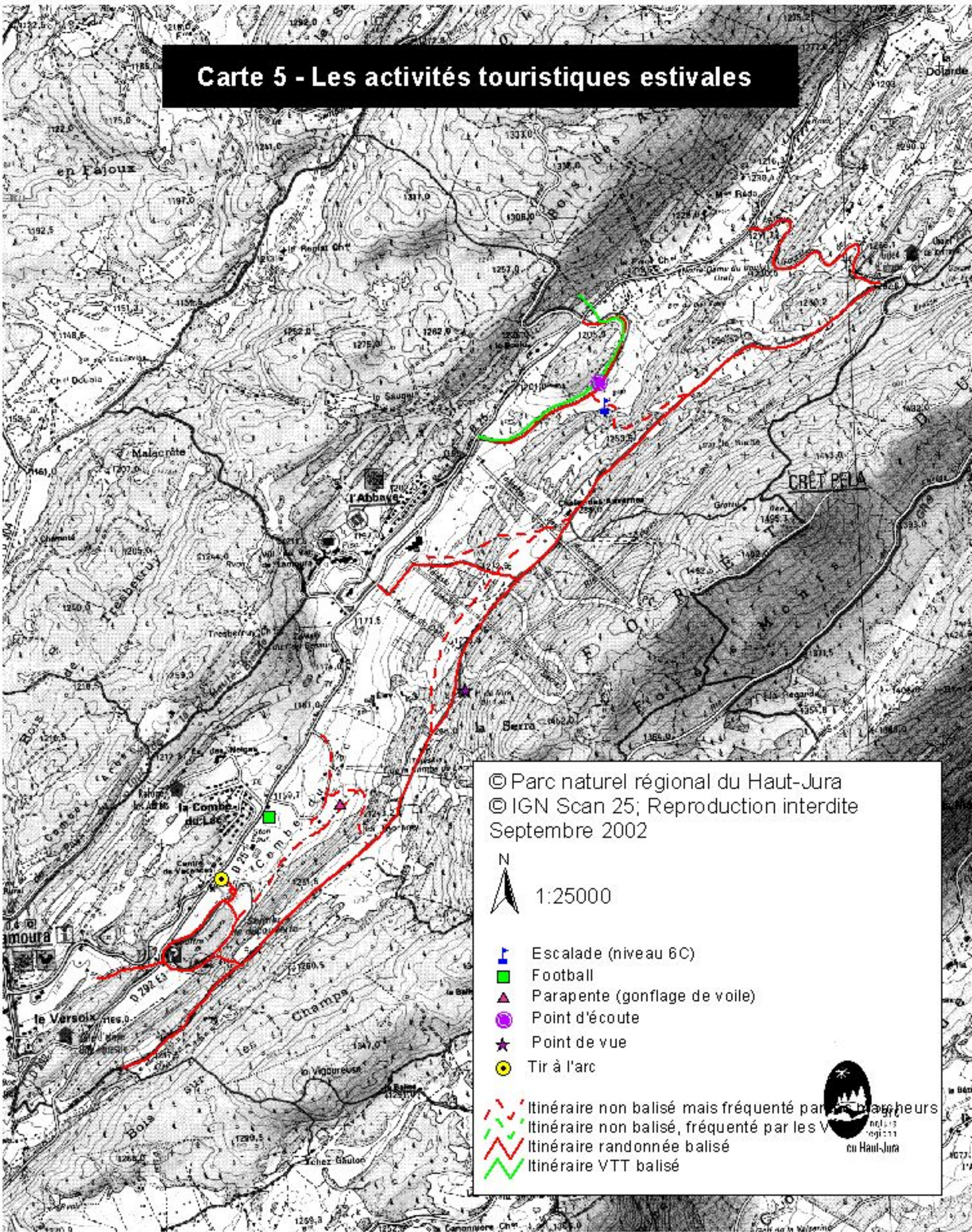













Carte 5 - Les activités touristiques estivales



© Parc naturel régional du Haut-Jura
 © IGN Scan 25; Reproduction interdite
 Septembre 2002

N

 1:25000

-  Escalade (niveau 6C)
-  Football
-  Parapente (gonflage de voile)
-  Point d'écoute
-  Point de vue
-  Tir à l'arc

-  Itinéraire non balisé mais fréquenté par les randonneurs
-  Itinéraire non balisé, fréquenté par les VTT
-  Itinéraire randonnée balisé
-  Itinéraire VTT balisé

