



# CARTE 8 B : Habitats naturels ouverts d'intérêt communautaire


Site Natura 2000  
d'Entrecôtes du milieu (FR 4301328)


 Périmètre Natura 2000


 Limites communales


Habitats naturels ouverts d'intérêt européen


 6210-2 Pelouses xérophiles


 6210-10 Pelouses mésoxérophiles montagnardes


 6210-15 Pelouses mésophiles


 6210-17 Pelouses acidoclines montagnardes


 6210-24 Pelouses mésoxérophiles


 6210-34 Pelouses écorchées xérophiles


 6230-11 Pelouses acidoclines


 6410-3 Prairies paratourbeuses


 6430-2 Mégaphorbiaies mésotrophes

 6430-3 Mégaphorbiaies riveraines

 6510-4 Prairies de fauche de montagne

 7230-1 Bas marais alcalin

 8120 Falaises calcaires

 8210 Eboulis calcaires montagnards



1:14000

© Parc naturel régional du Haut-Jura

© IGN BD-Ortho & BD-Carto

Reproduction interdite - Octobre 2008