

CARTE 9 A : Habitats forestiers, intérêt et état de conservation (Lemme, Pont de la Chaux)










Site Natura 2000
d'Entrecôtes du milieu (FR 4301328)

-  Périmètre Natura 2000
-  Limites communales
- Habitats forestiers d'intérêt communautaire
-  91E0-11 Aulnaies à hautes herbes
-  91E0-5 Frênaies érablaies des rivières à eaux vives sur calcaires
-  9180-11 Tillaies sèches à érables sycomore et plane du nord est de la France
-  9180-4 Erablaies à scolopendre et lunaire des pentes froides à éboulis grossiers
-  9410-1 Pessière à doradille sur lapiaz ou éboulis calcaires
-  9150-5 Hêtraies et hêtraies-sapinières montagnarde à if
-  9150-4 Hêtraies à séslerie bleue
-  9150-3 Hêtraies, hêtraies-sapinières montagnardes à laïche blanche
-  9130-13 Sapinières-hêtraies à préle des bois
-  9130-12 Sapinières-hêtraies à dentaire pennée
-  9130-9 Hêtraies, hêtraies-sapinières calciclinales à orge d'Europe
-  9130-8 Hêtraies à tilleul d'ubac sur sol carbonnaté
-  8210 Pentes rocheuses calcaires avec végétation chasmophytique
-  8120 Eboulis calcaires des étages montagnards à alpins
-  6430 Mégaphorbiaies
-  6210 Pelouses sèches semi naturelles à faciès d'embroussaillage sur calcaire
-  3220 Rivières alpines avec végétation ripicole herbacée
-  Habitats non retenus



1:5000

© Parc naturel régional du Haut-Jura
© IGN BD-Ortho & BD-Carto
Source ONF / Repro interdite - Octobre 2008

-  Périmètre Natura 2000
- Etat de conservation
-  Bon
-  Mauvais
-  Moyen
-  RAS
-  Non évalué
- Intérêt patrimonial
-  Prioritaire
-  Communautaire
-  Régional