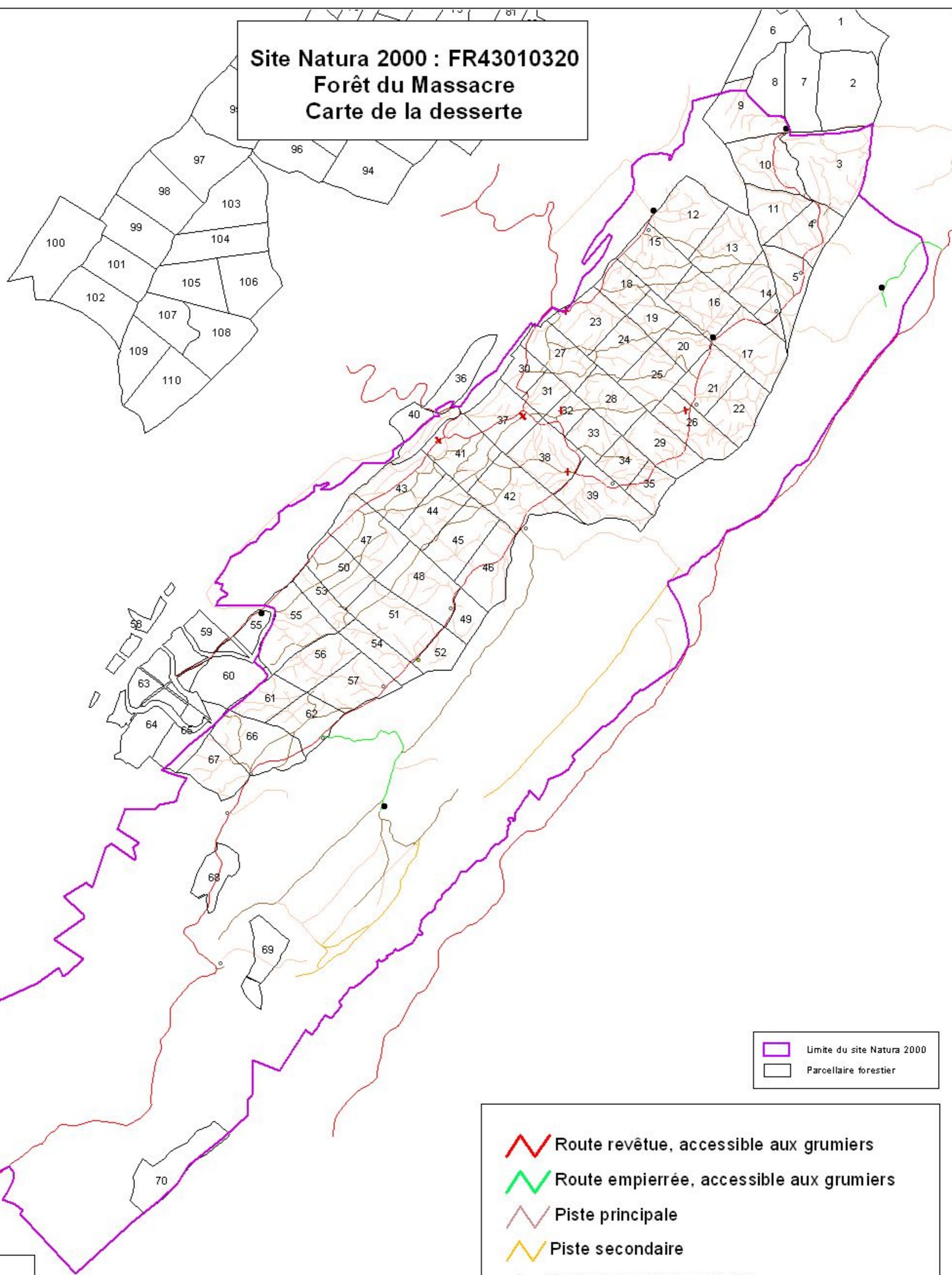














Site Natura 2000 : FR43010320
Forêt du Massacre
Carte de la desserte



 Limite du site Natura 2000
 Parcellaire forestier

 Route revêtue, accessible aux grumiers
 Route empierrée, accessible aux grumiers
 Piste principale
 Piste secondaire
 Piste de mauvaise qualité

 Place de retournement
 Place de dépôt
 Barrière


 N
 Echelle 1/25 000



Sources des données :
 - Office National des Forêts : cartographie des forêts publiques
 - Parc Naturel Régional du Haut-Jura : cartographie des zones agricoles
 - CRPF : cartographie des forêts privées
 - DIREN : contour du site