

Les informations contenues sur les cartes ne sont pas contractuelles, elles ne peuvent en aucun cas engager la responsabilité de la collectivité.



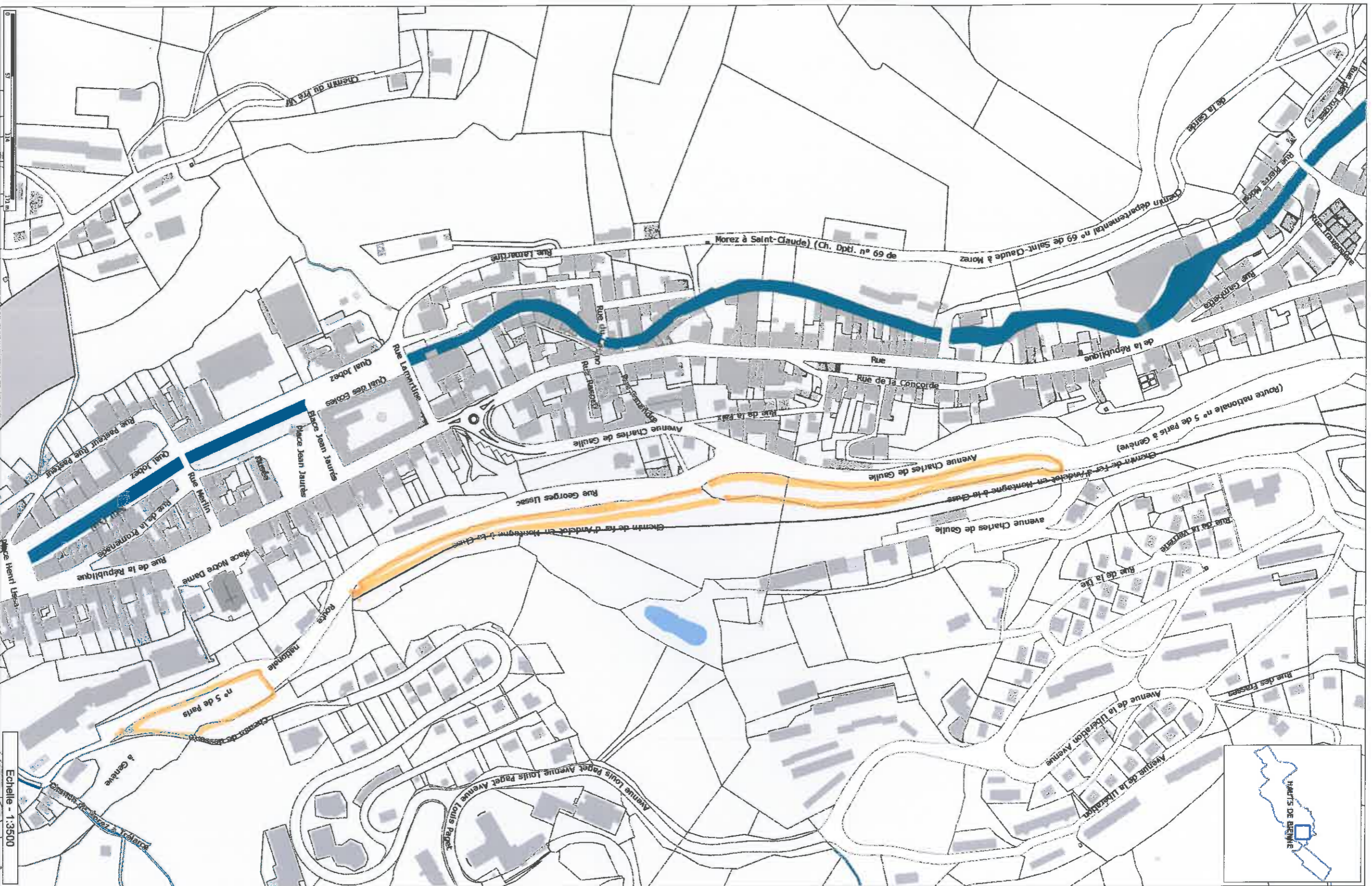
Les informations contenues sur les cartes ne sont pas contractuelles, elles ne peuvent en aucun cas engager la responsabilité de la collectivité.

Echelle - 1:2500

Légende

	T - Axe de voie
	AZ - T - Tr voie privée
	AZ - T - Ensemble immobilier
	AZ - T - Numéro de parcelle
	T - Fiche de renouvel
	Z - Limite de commune
	S - Forêt
	S - Puit
	S - CAVALE
	S - Réseaux ent
	S - Linéaire formant détail topog
	S - Crémillère
	P - Puits d'eau
	R - Limite de voie publique
	R - Détail surfacique du réseau entier
	P - Parcelle (contour)
	B - Bât religieux
	B - Bât léger
	B - Bât privé
	M - Cours d'eau
	P - Parcelle
	Z - Marée Département

Secteur long de la Rocade



Légende

T - Ara de voie	5 - Réseau ferré	R - Limite de voie publique
AZ - Tri ensemble immobilier	5 - Ligneur écriture détail topo	R - Détail surfacture ou réseau routier
Z - Limite de commune	5 - Climatère	P - Parcelle (contour)
5 - Réseau ferré	H - Pice d'eau	B - BSI religieux
H - Cours d'eau	H - Cours d'eau	B - BSI édifié
H - Cours d'eau	P - Recelle	B - BSI partie
Z - Masse Département		P - Recelle

Les informations contenues sur les cartes ne sont pas contractuelles, elles ne peuvent en aucun cas engager la responsabilité de la collectivité.

Secteur sur le Riits

GéoJura

Cartographie de la collectivité

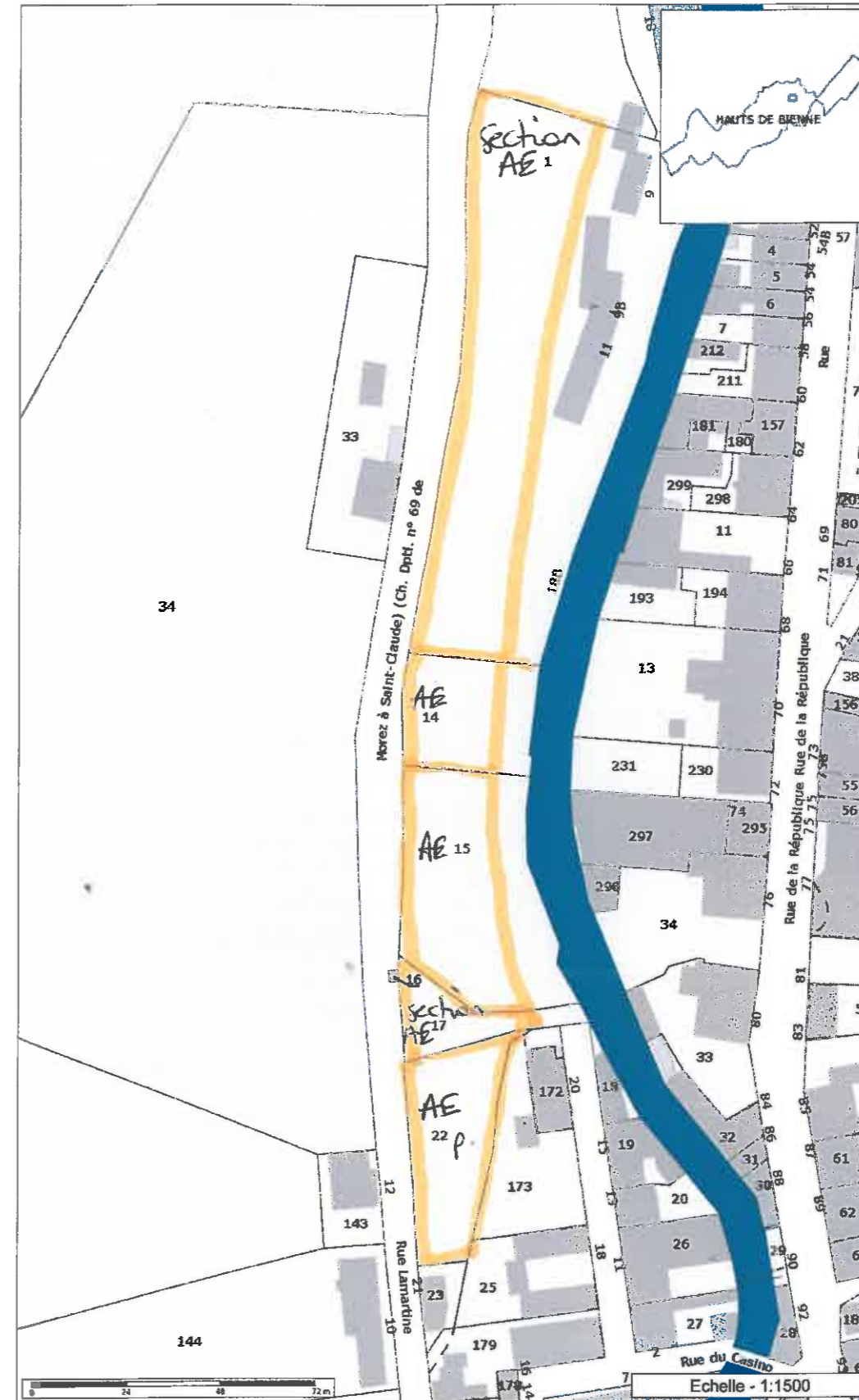


Légende

- F. Axe de voie
- AZ T. Tracé privé
- AZ T. Tracé communal
- AZ T. Avenue de parcelle
- 7. Réseaux de réseaux
- Z. Limites de commune
- S. Fontaine
- S. Puits
- S. Calvaire
- S. Réseau-levé
- S. Ligne de bornage de parcelle
- S. Canalisation
- H. Pièces d'eau
- K. Limites de voie publique
- R. Détail de l'écoulement des eaux courantes
- F. Parcelle contour
- B. Bâtiment religieux
- B. Bâtiment agricole
- B. Bâtiment privé
- H. Cours d'eau
- F. Parcelle
- Z. Masse cadastrale

Les informations contenues sur les cartes ne sont pas contractuelles, elles ne peuvent en aucun cas engager la responsabilité de la collectivité.





Légende

- T - Axe de voie
- AZ - T - Trottoir privé
- AZ - T - Trottoir ensemble immobilier
- AZ - T - Numéro de parcelle
- ∧ - T - Flèche de ravel
- ∧ - Z - Limite de commune
- ★ - S - Fontaine
- - S - Puit
- S - Calvaire
- ∧ - S - Réseau ferré
- ∧ - S - Linéaire formant détail topo
- S - Cimetière
- H - Pièce d'eau
- AZ - T - Numéro de voie
- R - Limite de voie publique
- R - Détail linéaire du réseau routier
- R - Détail surfacique du réseau routier
- P - Parcelle (contour)
- B - Bâti religieux
- B - Bâti léger
- B - Bâti privé
- H - Cours d'eau
- P - Parcelle
- Z - Masse Département

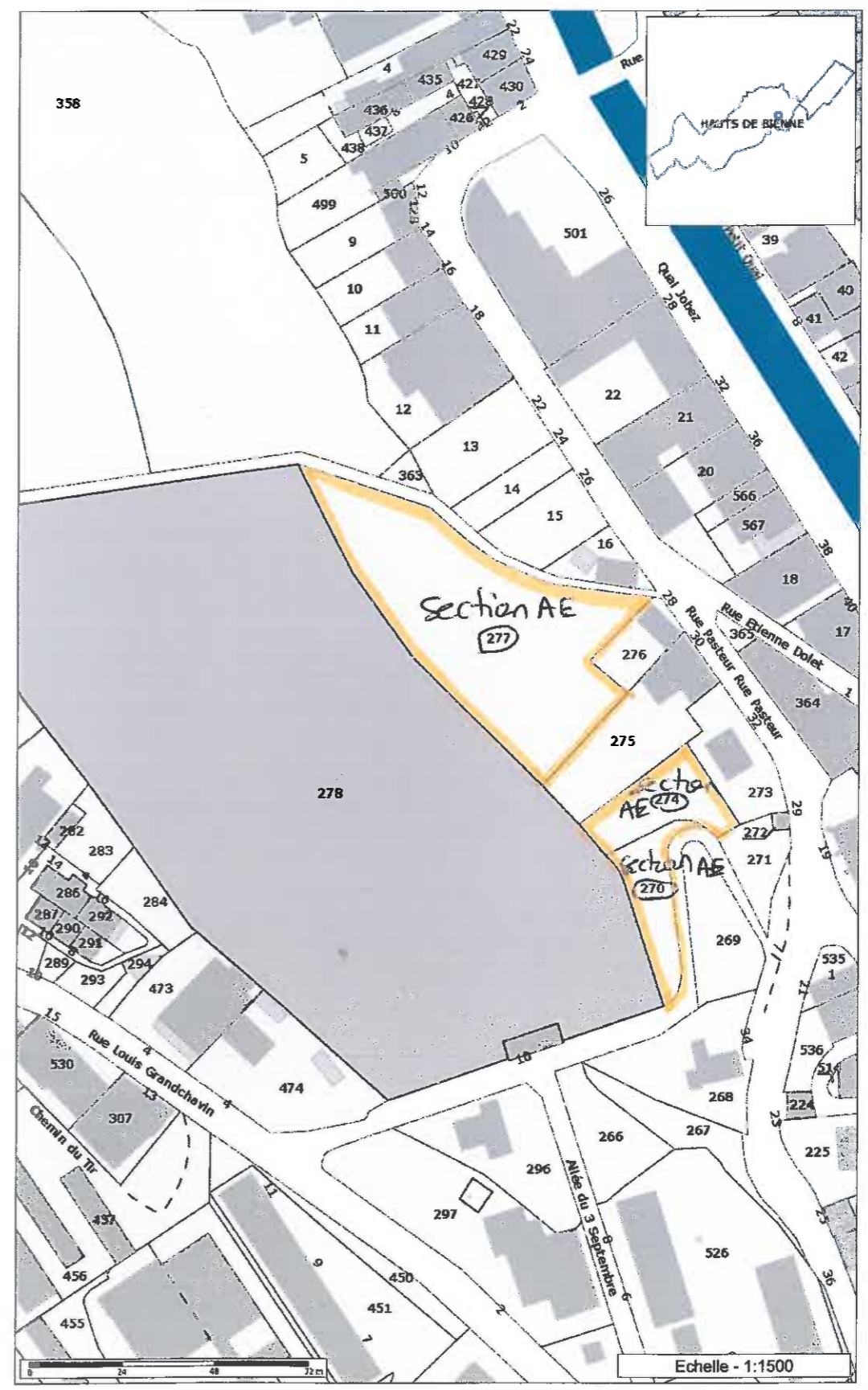


Les informations contenues sur les cartes ne sont pas contractuelles, elles ne peuvent en aucun cas engager la responsabilité de la collectivité.

Secteur sous le cimetière

GéoJura

Cartographie de la collectivité



Légende

- T - Axe de voie
- AZ - T - Tax voie privée
- AZ - T - Tax ensemble immobilier
- AZ - T - Numéro de parcelle
- ∧ - T - Flèche de renvoi
- Z - Limite de commune
- S - Fontaine
- S - Puit
- S - Calvaire
- S - Réseau terre
- S - Linéaire formant détail topo
- S - Cimetière
- H - Pièce d'eau
- AZ - T - Numéro de voie
- R - Limite de voie publique
- R - Détail linéaire du réseau routier
- R - Détail surfacique du réseau routier
- P - Parcelle (contour)
- B - Bâti religieux
- B - Bâti léger
- B - Bâti privé
- H - Cours d'eau
- P - Parcelle
- Z - Masque Département



Les informations contenues sur les cartes ne sont pas contractuelles, elles ne peuvent en aucun cas engager la responsabilité de la collectivité.