





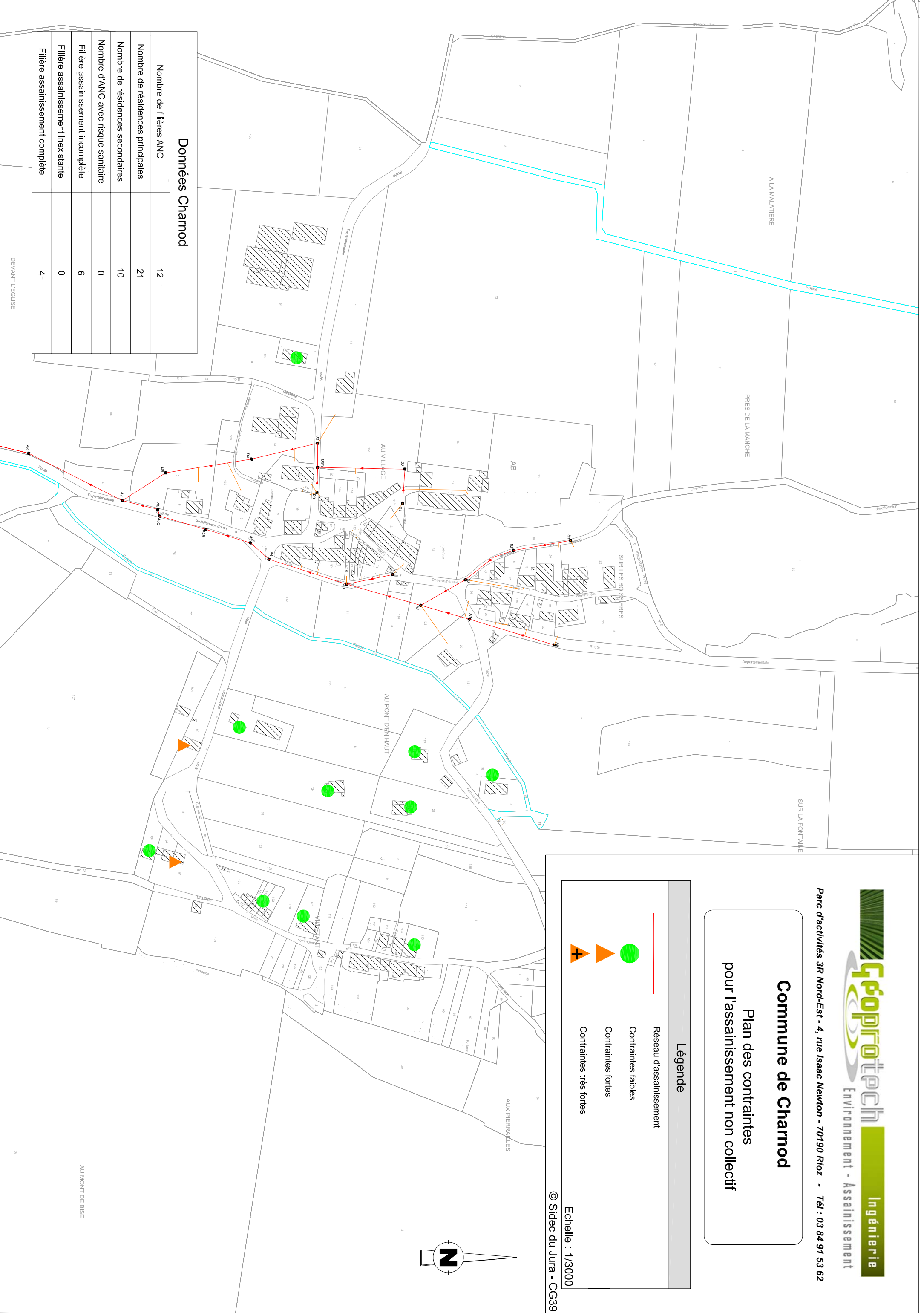
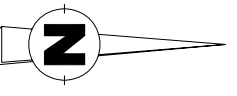
**Commune de Charnod**  
 Plan des contraintes  
 pour l'assainissement non collectif

**Légende**

-  Réseau d'assainissement
-  Contraintes faibles
-  Contraintes fortes
-  Contraintes très fortes

Echelle : 1/3000

© Sidac du Jura - CG39



**Données Charnod**

Nombre de filières ANC	12
Nombre de résidences principales	21
Nombre de résidences secondaires	10
Nombre d'ANC avec risque sanitaire	0
Filière assainissement incomplète	6
Filière assainissement inexistante	0
Filière assainissement complète	4

DEVANT L'EGLISE

AU MONT DE BISE