


































Site Natura 2000 - bassin du Drugeon
Cartographie des habitats naturels

-  (hêtraies)-sapinières-pessières (CC : 42.112/42.254)
-  aulnaies-frênaies riveraines (CC : 44.3 - N.2000 : 91E0)
-  bas-marais acides (CC : 54.4)
-  bas-marais alcalins (CC : 54.2 - N.2000 : 7230)
-  bois de trembles (CC : 41.D)
-  bois marécageux d'aune et de saule (CC : 44.9)
-  communautés à grandes laiches (CC : 53.2)
-  complexe des gouilles (CC : 54.5/54.6 - N.2000 : 7140/7150)
-  coupes forestières (CC : 31.87)
-  cultures (CC : 82)
-  eaux oligomésotrophes calcaires avec végétation benthique à Characées (CC : 22.1)
-  eaux stagnantes dystrophes (CC : 22.14)
-  eaux stagnantes eutrophes (CC : 22.13)
-  forêts de bouleaux à sphaignes (CC : 44.A1 - N.2000 : 91D1)
-  hêtraies à séslerie (CC : 41.16 - N.2000 : 9150)
-  hêtraies neutrophiles de l'Asperulo-Fagetum (CC : 41.13 - N.2000 : 9130)
-  mégaphorbiaie hydrophile d'ourlets plantiaires (CC : 37.7 - N.2000 : 6430)
-  mégaphorbiaies à reine des prés et aconit (CC : 37.1 - N.2000 : 6430)
-  pâtures mésophiles (CC : 38.1)
-  pelouses à gentiane printanière et brome dressé (CC : 34.3 - N.2000 : 6210)
-  pessières à sphaignes (CC : 44.A4 - N.2000 : 91D4)
-  plantations (CC : 83.3)
-  prairies à trolle et molinie bleue (CC : 37.31 - N.2000 : 6410)
-  prairies de fauche de montagne (CC : 38.3 - N.2000 : 6520)
-  prairies fertilisées (CC : 81.1)
-  prairies humides eutrophes (CC : 37.2)
-  roselières (CC : 53.1)
-  sapinières à prêle (CC : 42.1)
-  tourbières boisées à pins à crochets (CC : 44.A3 - N.2000 : 91D3)
-  tourbières de transition et tremblants (CC : 54.5 - N.2000 : 7140)
-  tourbières hautes actives (CC : 51.1 - N.2000 : 7110)
-  végétation aquatique d'eau courante (CC : 24.12*24.4 - N.2000 : 3260)
-  végétation aquatique d'eau stagnante (CC : 22.4)

Scan 25 - Vallée du Drugeon - Feuille 3425 OT

©IGN Paris

©CFD - 2004

reproduction interdite

Licence N° 2001/CUEF/108

