

DPT DU TERRITOIRE DE BELFORT

COMMUNE DE
JONCHEREY

SCHEMA DIRECTEUR D'ASSAINISSEMENT
PHASE 4

Représentation des
différentes tranches
de travaux à réaliser

Modifications

date

CONCEPT ENVIRONNEMENT

Parc d'activités de la forêt
Rue Henri Becquerel - BP 200
27092 EVREUX CEDEX 9
Tel. 02.32.28.78.80
Fax. 02.32.28.78.91

| | | | | |
|---------------|--------------|------------------|------------|-----|
| Dessine par: | C. LEMERCIER | Date: 30-04-2003 | N° de plan | Rev |
| Verifié par: | S. ROSE | ECHELLE | 8 | 0 |
| Approuvé par: | | 1/5000 | | |

Légende

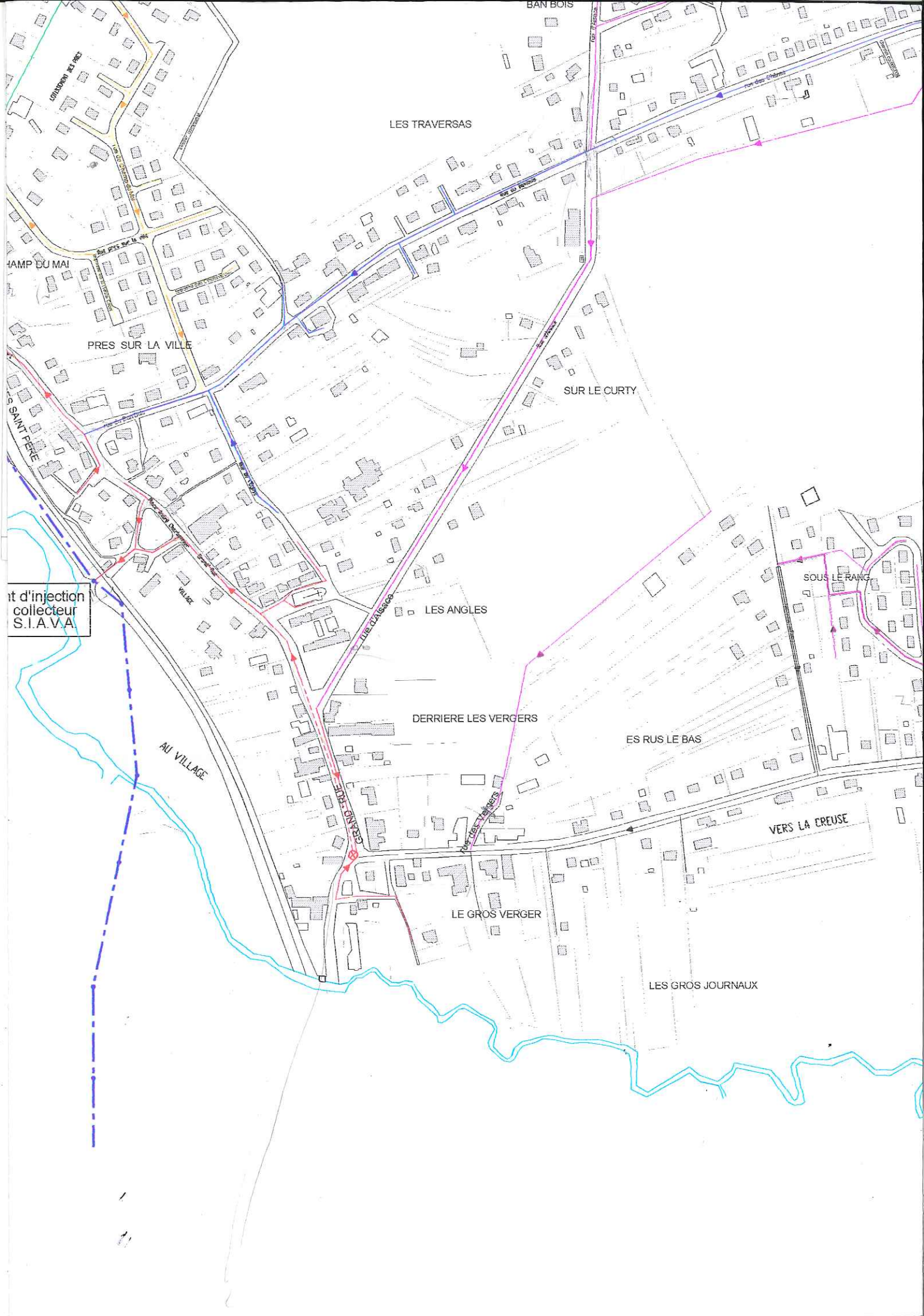
- Tranche 1
- Tranche 2
- Tranche 3
- Tranche 4
- Tranche 5
- Tranche 6
- Tranche 7
- Tranche 8



Point d'injection
au collecteur
du S.I.A.V.A.

Poir
au
du

DPT DU TERRITOIRE DE BELFORT



LES TRAVERSAS

BAN BOIS

CHAMP DU MAI

PRES SUR LA VILLE

SUR LE CURTY

LES SAINT PIERRE

Point d'injection collecteur S.I.A.V.A.

LES ANGES

SOUS LE RANG

DERRIERE LES VERGERS

ES RUS LE BAS

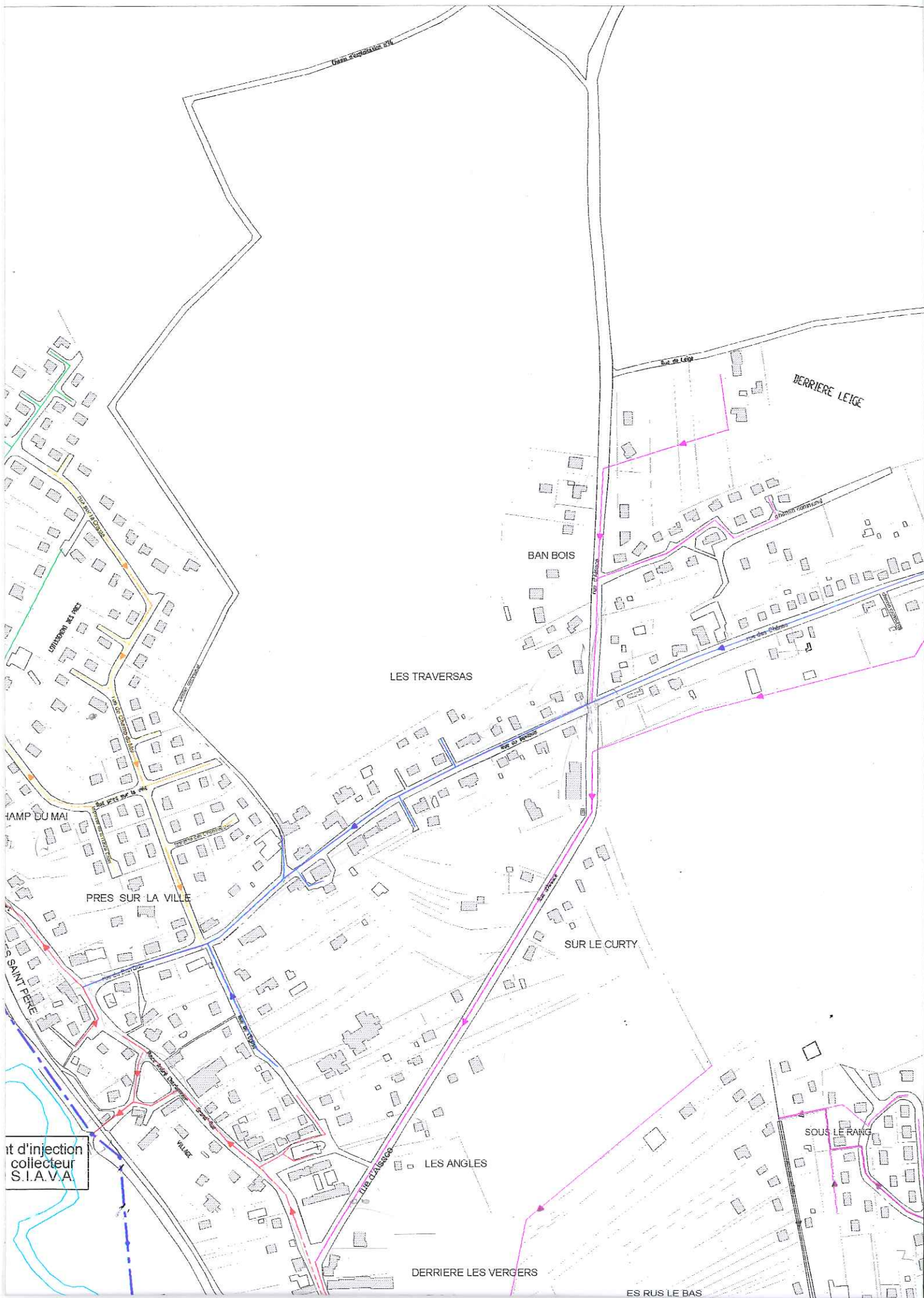
AU VILLAGE

VERS LA CREUSE

LE GRAND QUAI

LE GROS VERGER

LES GROS JOURNAUX



Rue de Leige

BERRIERE LEIGE

BAN BOIS

LES TRAVERSAS

HAMP DU MAI

PRES SUR LA VILLE

SUR LE CURTY

RUE SAINT PERE

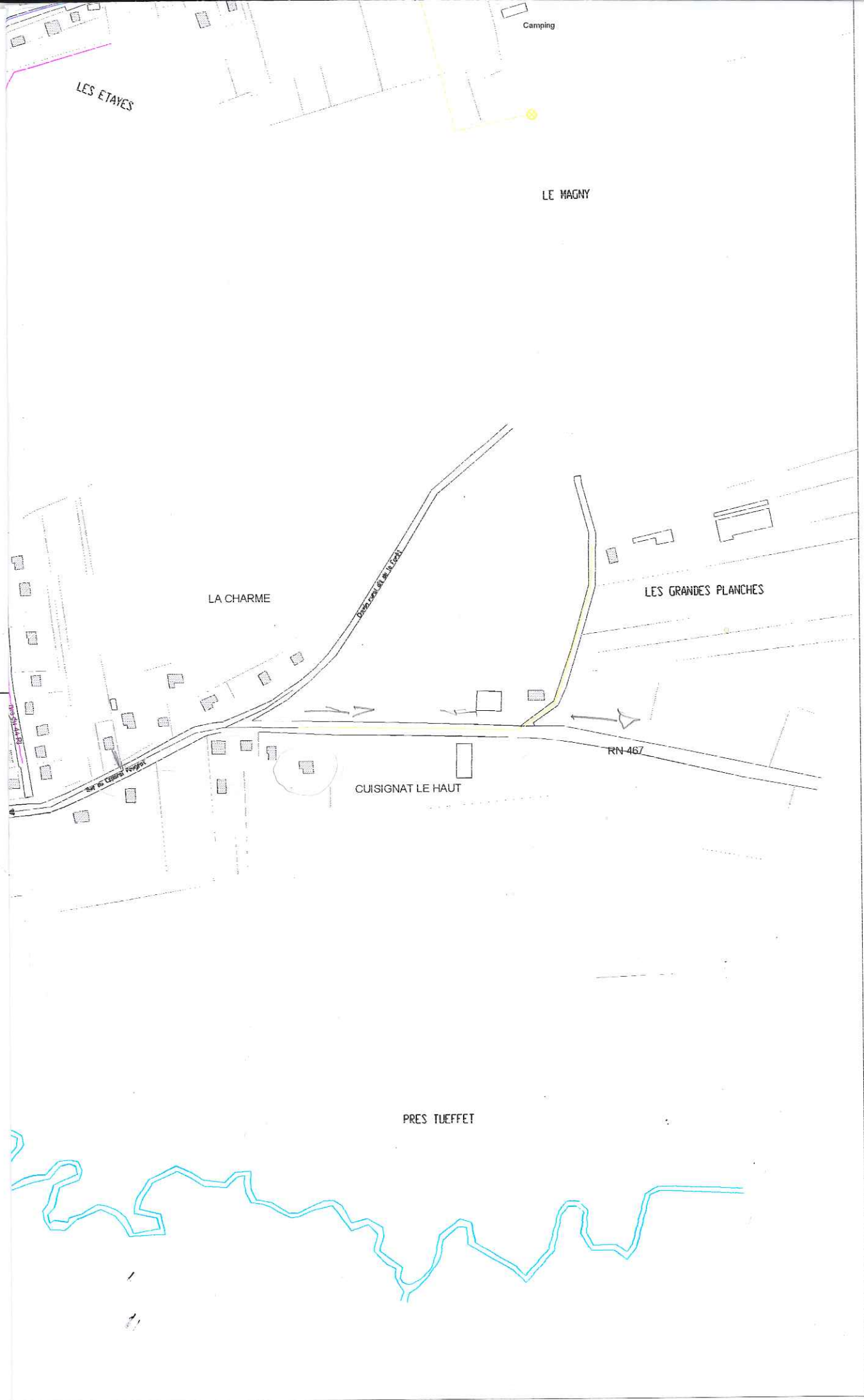
LES ANGES

DERRIERE LES VERGERS

ES RUS LE BAS

SOUS LE RANG

Point d'injection collecteur S.I.A.V.A.



Camping

LES ETAYES

LE MAGNY

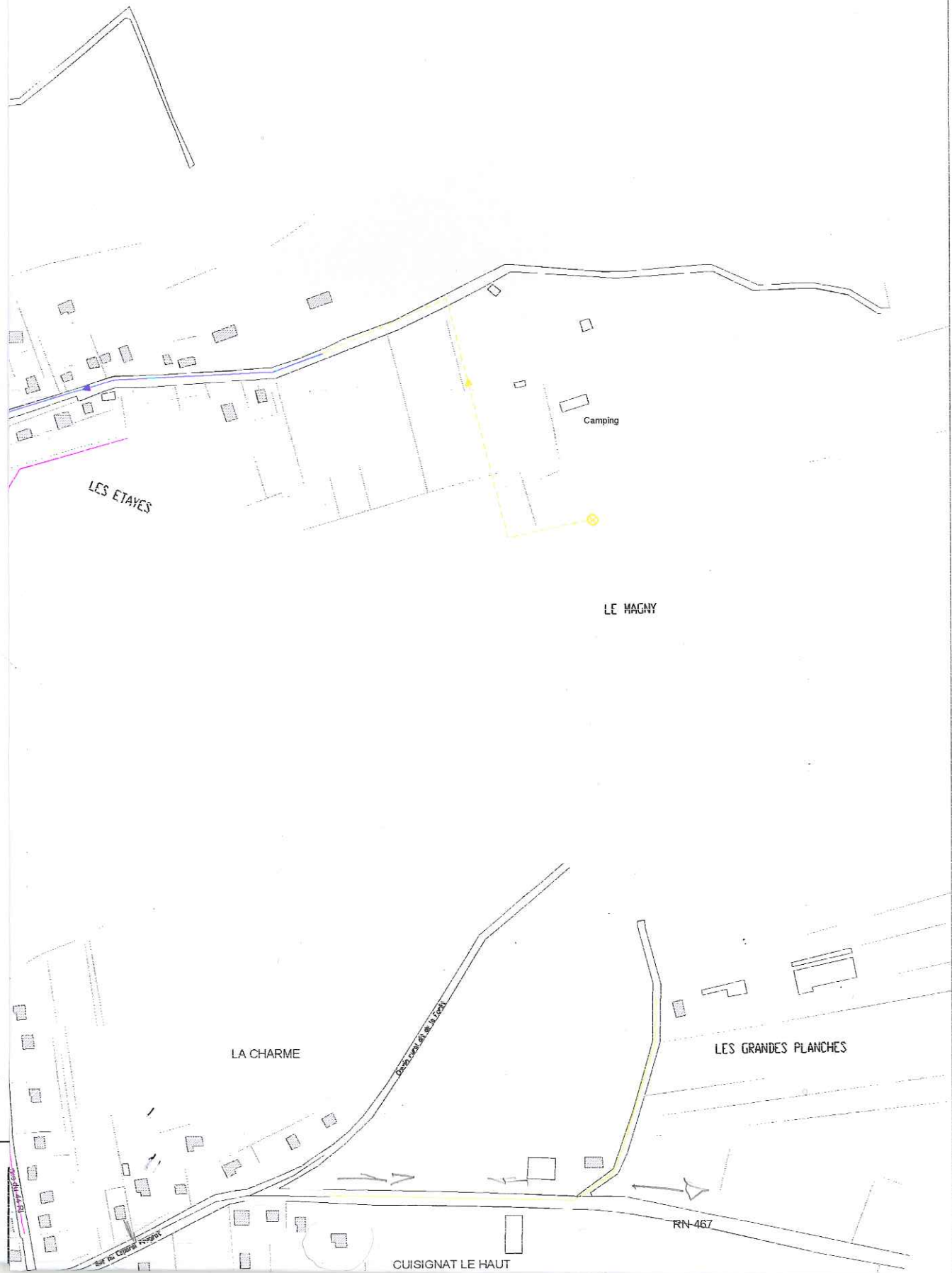
LA CHARME

LES GRANDES PLANCHES

CUIGNAT LE HAUT

RN-467

PRES TUEFFET



LES ETAYES

Camping

LE MAGNY

LA CHARME

LES GRANDES PLANCHES

CUISIGNAT LE HAUT

RN 467

Chemin de la Chapelle

Chemin de la Chapelle