



Photo 17 : Vue sur chemin de halage et l'accès à la commune de Chaux-les-Port par le chemin rural de la Saône (commune de Chaux-les-Port).



Photo 18 : Vue sur le chemin de halage, au lieu-dit « Le petit Puizet », le chemin est bordé par le bois de la Cote (commune de Chaux-les-Port).



Photo 19 : Vue sur le chemin de halage après le PK 371 le chemin est bordé par une prairie avec une haie (commune de Chaux-les-Port)



Photo 20 : Vue sur chemin de halage avant l'arrivée à Conflandey une haie d'arbres de hautes tiges délimite le chemin (commune de Conflandey)



Photo 21 : vue sur chemin de halage au niveau de l'usine de Conflandey avec passerelle à rénover (commune de Conflandey)



Photo 22 : Fin de la section 11 (5650 mètres), vue sur chemin de halage au niveau l'écluse de Conflandey (Commune de Conflandey)



Photo 23 : Début de la section 10 (2650 mètres) et fin de la section 9, vue sur la voie communale N°2 dite de Chargey-les- port à Conflandey (Commune de Conflandey)



Photo 24 : Vue sur la voie communale N°2 dite de Chargey-les- port à Conflandey (Commune de Chargey-les-Port)



Photo 25 : Vue sur chemin rural dit de la Sablonnière (commune de Chargey-les-Port).



Photo 26 : Fin de la section 10, début section 9, vue sur le chemin de desserte agricole dit « de Port d'Atelier » (Commune de Chargey-les-Port)



Photo 27 : Vue sur le chemin de desserte agricole, au lieu-dit « la Noue » (commune de Purgerot)



Photo 28 : Vue sur le chemin rural (commune de Purgerot), début de la section 8 (1650 mètres)



Photo 29 : RD 7, traversée de Port d'Atelier Village (commune de Purgerot)



Photo 30 : Fin de la section 8, début de la section 7A, chemin d'exploitation agricole vu depuis la RD 7 au lieu-dit le « Grand Liège » (commune de Favorney)

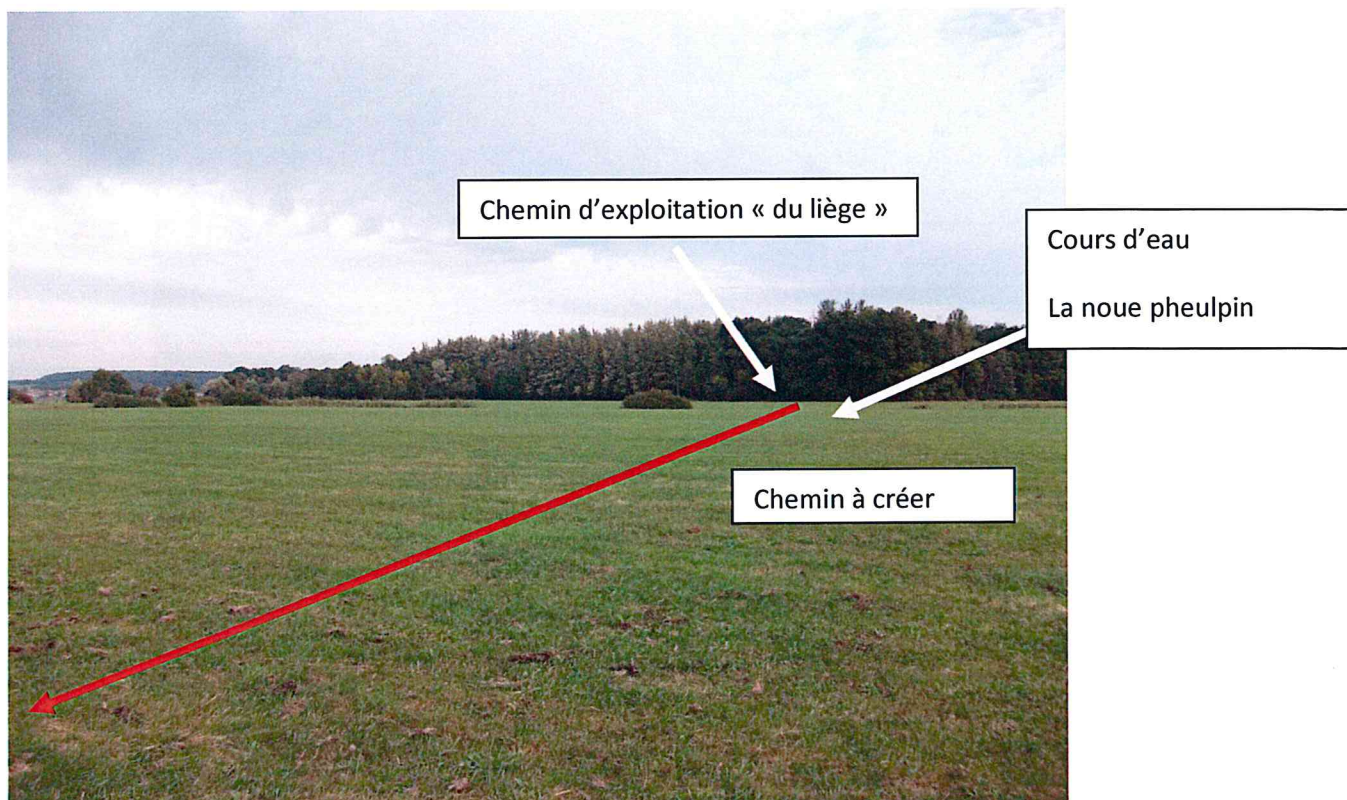


Photo 31 : Vue sur la prairie et le chemin à créer, début de la section 7B (300 mètres) depuis le chemin d'exploitation lieu-dit le « Grand Liège » (commune de « Faverney »)



Photo 32 : Vue de détail sur la traversée du cours d'eau de la Noue Pheulpin (de type fossé agricole) (commune d'Amance)



Photo 33 : Fin de la section 7B, début de la section 7A (400 mètres), chemin d'exploitation dit « du Liège » (commune d'Amance)



Photo 34 : Fin de la section 7A, début de la section 6 (9 400 mètres) chemin d'exploitation dit « de la Grange Fouillie » (commune de Baulay)



Photo 35 : Photo du chemin d'exploitation dit « de Fontenet » (commune de Baulay)



Photo 36 : Arrivée sur la commune de Baulay, chemin d'exploitation dit de « Saint Pierre » (commune de Baulay)



Photo 37 : Chemin d'exploitation dit de « Saint Pierre, arrivée sur la RD 249 (commune de Baulay) traversée de la Saône sur l'ouvrage d'art de la RD 249



Photo 38 : RD 249, rue des Cannes (commune de Fouchécourt)



Photo 39 : Port de plaisance de Fouchécourt (commune de Fouchécourt)



Photo 40 : Début de la voie communale et fin de le « rue de la Fontaine » (commune de Fouchécourt)



Photo 41 : RD 54, au lieu-dit « la Hatre » (commune de Gevigney et Mercey)



Photo 42 : Carrefour RD 54 et RD 296 (commune de Montureux-les-Baulay)



Photo 43 : Arrivée à Montureux-les-Baulay (commune de Montureux-les-Baulay)



Photo 44 : Carrefour Grande rue/ rue du Pont Noir (commune de Montureux-les-Baulay)



Photo 45 : Chemin rural à Montureux-les-Baulay , Rue du pont noir (commune de Montureux-les-Baulay)



Photo 46 : Chemin rural à Montureux-les-Baulay , fin de la section 6, début de section de la section 5 (commune de Cendrecourt)



Photo 47 : Chemin rural dit de l'Ancien Bac (commune de Cendrecourt)



Photo 48 : Fin du chemin rural dit de l'Ancien bac et début du chemin de halage enherbé (commune de Cendrecourt)



Photo 49 : Chemin de halage enherbe PK 389 lieu-dit « les Lochères » (commune de Cendrecourt)



Photo 50 : Chemin de halage enherbé lieu-dit « les Lochères » (commune de Cendrecourt)



Photo 51 : Chemin de halage (commune de Cendrecourt)



Photo 52 : Chemin de halage au niveau du pont du chemin de fer (commune de Cendrecourt)



Photo 53 : Chemin de halage au passage sur l'ouvrage de franchissement du ruisseau de Tercey (commune de Cendrecourt)



Photo 54 : Chemin de halage au passage de la RD46 (commune de Cendrecourt)




Photo 55 : Chemin de halage à l'écluse de Cendrecourt (commune de Cendrecourt)



Photo 56 : Chemin de halage, au début de la section 5/fin de la section 4, écluse de Cendrecourt (commune de Cendrecourt)



Photo 57 : Chemin de halage au PK 393 à Cendrecourt (commune de Cendrecourt)



Photo 58 : Chemin de halage au sud de la passerelle du barrage de Cendrecourt (commune de Cendrecourt)



Photo 59 : Passerelle du barrage de Cendrecourt à la fin de la section 3/début de la section 4 (commune de Cendrecourt)



Photo 60 : Chemin de halage au nord de la passerelle du barrage de Cendrecourt (commune de Cendrecourt)



Photo 61 : chemin de halage au PK 396 (commune de Cendrecourt)



Photo 62 : Chemin de halage au PK 397(commune d'Ormoy)



Photo 63 : Chemin de halage au PK 398 (commune d'Ormoy)



Photo 64 : Chemin de halage et passerelle d'accès lieu dit « Ile de Denon » (commune d'Ormoy)



Photo 65 : Chemin de halage au PK 300 (commune d'Ormoy)



Photo 66 : Chemin de halage au PK 401 à l'écluse d'Ormoy (commune d'Ormoy)



Photo 67 : Chemin de halage au PK 401 fin de la section 3/début de la section 2 à l'écluse d'Ormoy (commune d'Ormoy)



Photo 68 : Voie communale N° 2, d'Ormoy à Cendrecourt (commune d'Ormoy)



Photo 69 : Rue Antoine LUMIERE (commune d'Ormoy)



Photo 70 : Chemin de halage, à la fin de la section 1/début de la section 2 (commune d'Ormoy)




Photo 71 : Chemin de halage au PK 403 (commune d'Ormoy)



Photo 72 : Chemin de halage, au lieu-dit « Prés aux fèves » (commune d'Ormoy)



Photo 73 : Chemin de halage au PK 405 sur l'ouvrage de franchissement du ruisseau du « Bas d'Anivau »(commune d'Ormoy)




Photo 74 : Chemin de halage sur l'ouvrage de franchissement du ruisseau de « la Ninelle » (commune de Corre)



Photo 75 : Chemin de halage, au niveau du ruisseau de « Fontaine des Migneys » au PK 406 (commune de Corre)



Photo 76 : Chemin de halage, au niveau de la passerelle franchissant la rivière « le Cosney » (commune de Corre)



Photo 77 : Chemin de halage, à l'écluse de Corre (commune de Corre)

