



Photo n°1 (prise de vue le 6 septembre 2016)



Photo n°2 (prise de vue le 6 septembre 2016)



Photo n°3 (prise de vue le 6 septembre 2016)

Département :  
HAUTE-SAÔNE

Commune :  
VADANS

DIRECTION GÉNÉRALE DES FINANCES PUBLIQUES

PLAN DE SITUATION

Le plan visualisé sur cet extrait est géré  
par le centre des impôts foncier suivant :  
GRAY

Section : C  
Feuille : 000 C 01

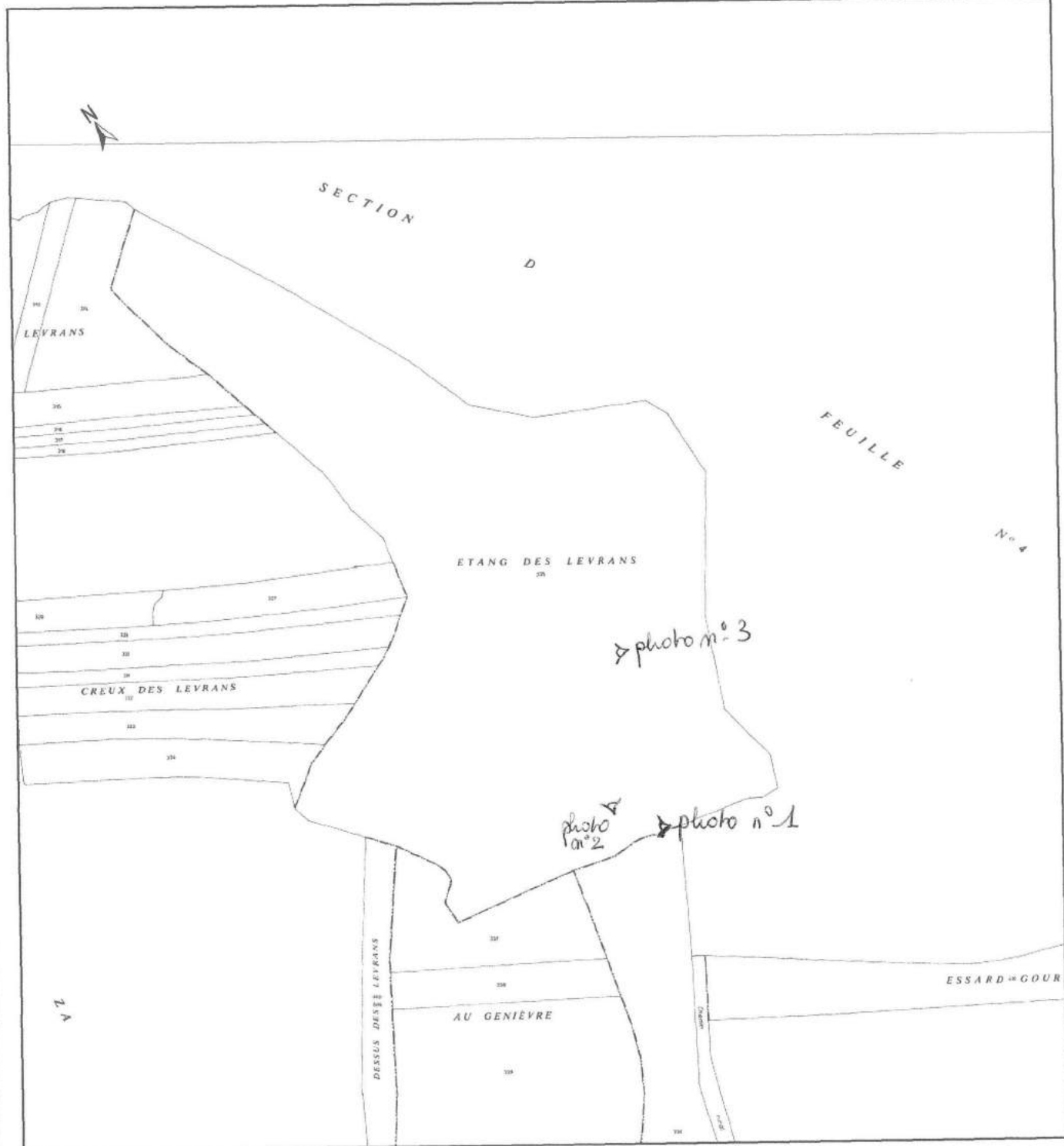
Échelle d'origine : 1/1000  
Échelle d'édition : 1/3000

Date d'édition : 12/10/2016  
(fuseau horaire de Paris)

©2016 Ministère des Finances et des  
Comptes publics

Cet extrait de plan vous est délivré par :

cadastre.gouv.fr



Carte IGN - Géoportail

<https://www.geoportail.gouv.fr/donnees/carte-ign>

Applications Importés depuis IE <http://pro.orange.fr/> Crédit Agricole France

Bourse en temps réel Cinéma Majestic Vesl Google Lorraine Mondial Air

70140 Vadans

Grand Bois  
la Coupotte  
Arsans  
Lieucourt  
le Pâquier  
Vadans  
le Moulin  
le Chatelard

D 475  
D 182  
D 22  
D 230  
D 21  
D 22

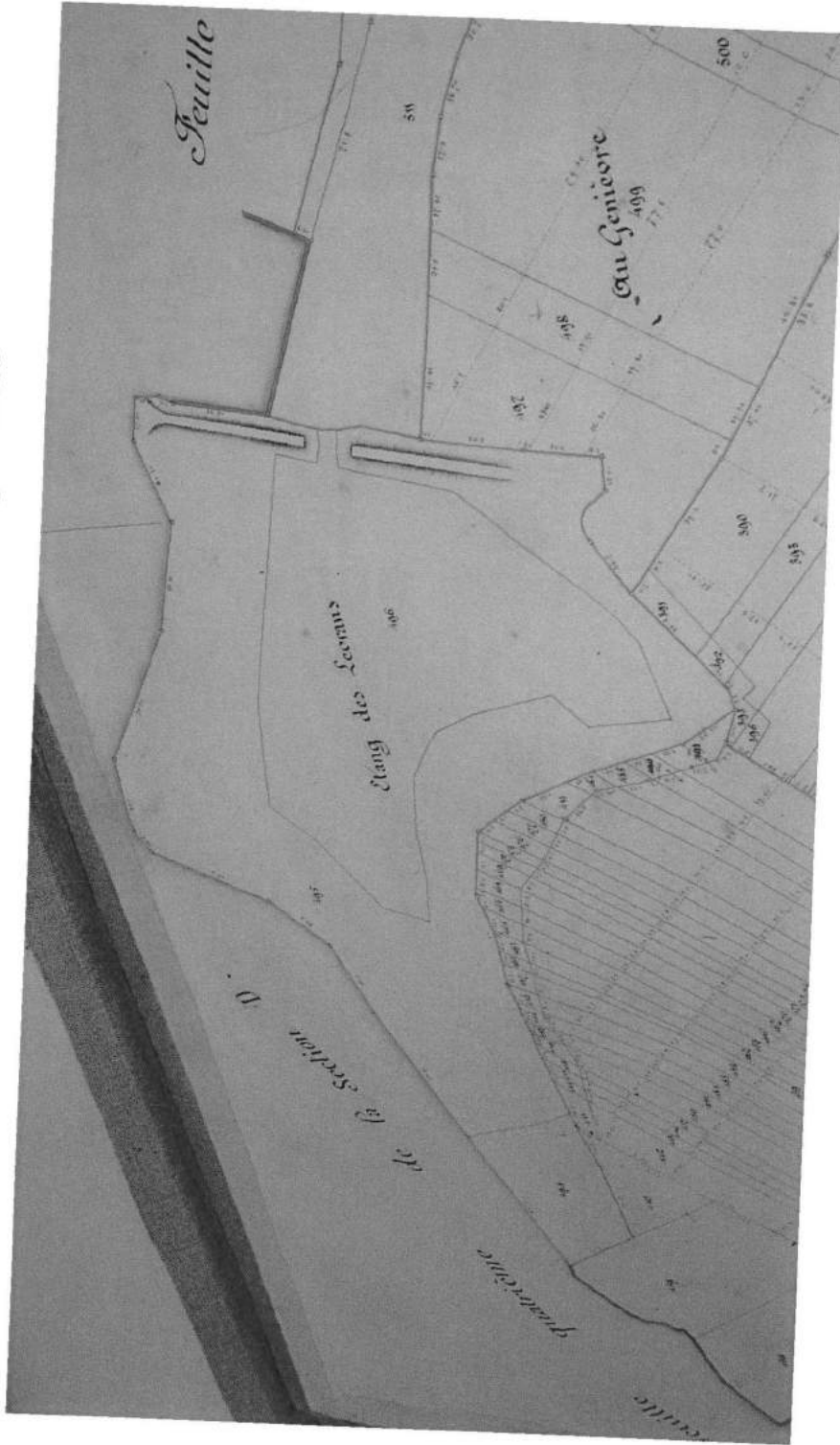
la Resse  
la Resse  
la Moulin

0 500 m

Données cartographiques © IGN

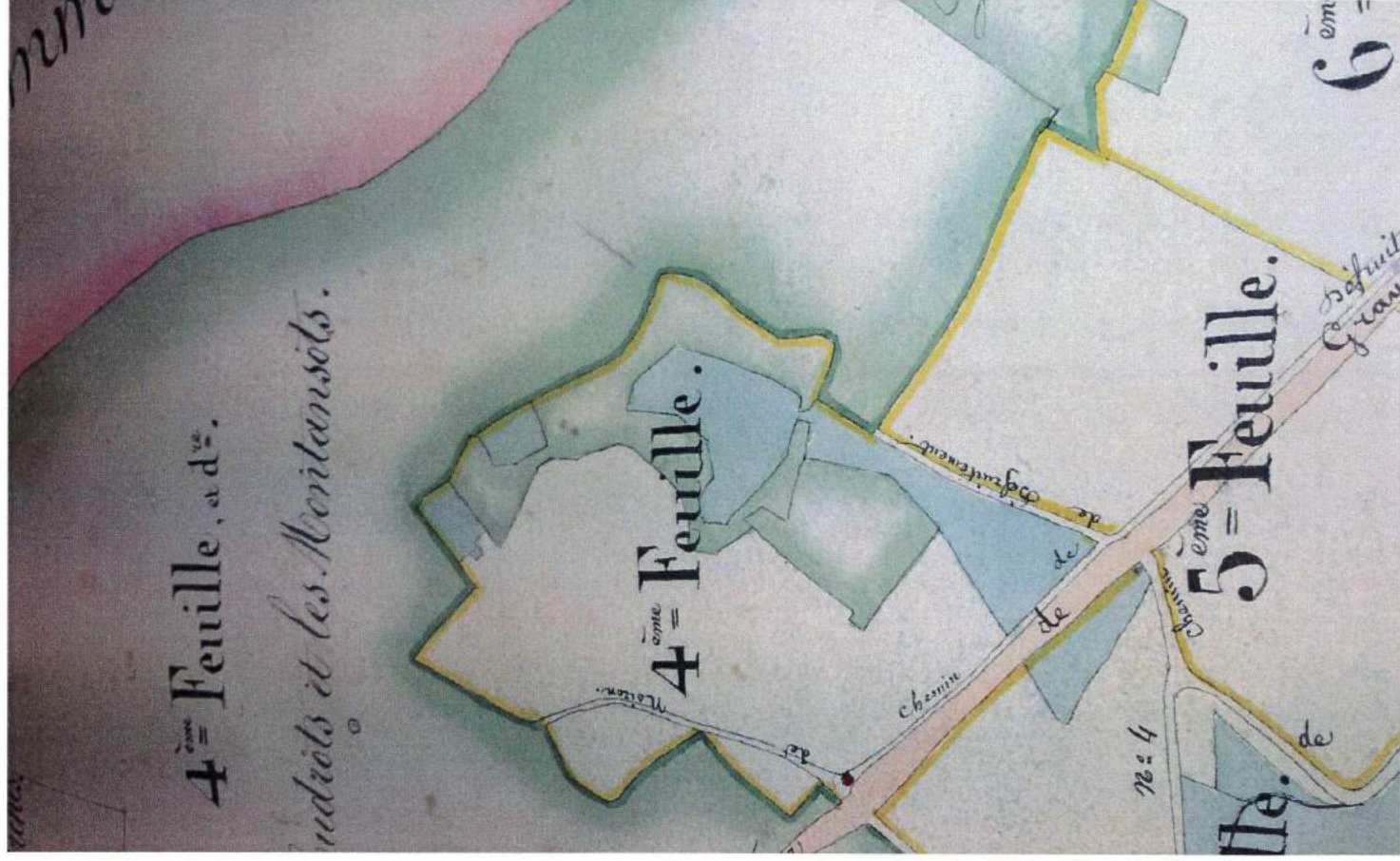
Carte IGN

Ancien cadastre (source : Mairie de Vadans) faisant apparaitre l'ancien étang des Levrans



Ancienne carte (source : mairie de Vadans)

Faisant apparaître l'ancien étang des Levrans



Comparaison situation actuelle avec carte d'état-major (1820 – 1866)

Extrait du site internet <https://remonterletemps.ign.fr>

On distingue parfaitement l'Etang des Levrans

Comparer Photographies aériennes

avec Carte de l'état-major (1820-1866)





