0 1 2 4 Kilomètres

Occupation du sol

Planche **A1**

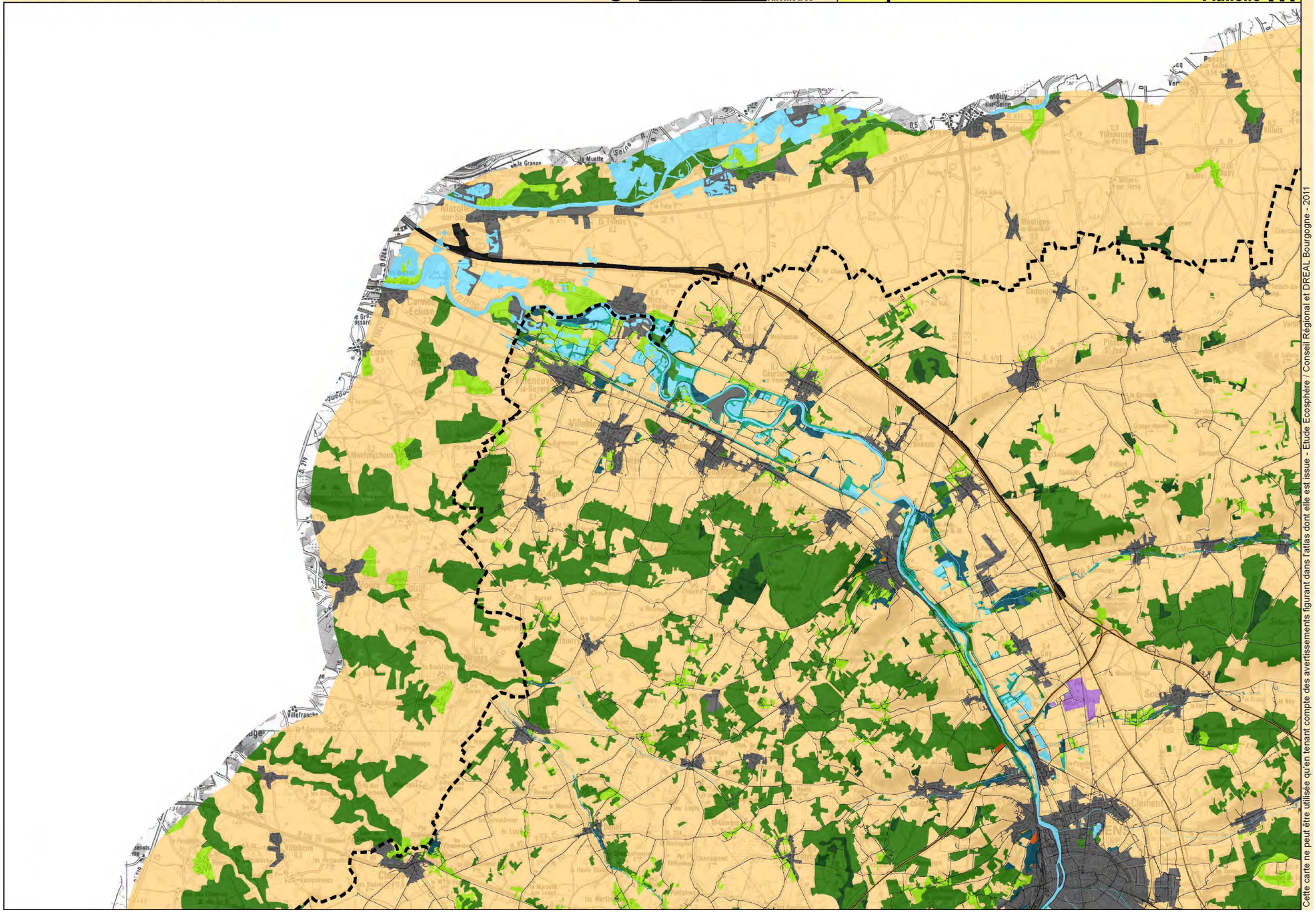

Cette carte ne peut être utilisée qu'en tenant compte des avertissements figurant dans l'atlas dont elle est issue - Étude Ecosphère / Conseil Régional et DREAL Bourgogne - 2011

N 0 1 2 4 kilomètres

Sous - trame "Cours d'eau et milieux humides associés" Planche A1

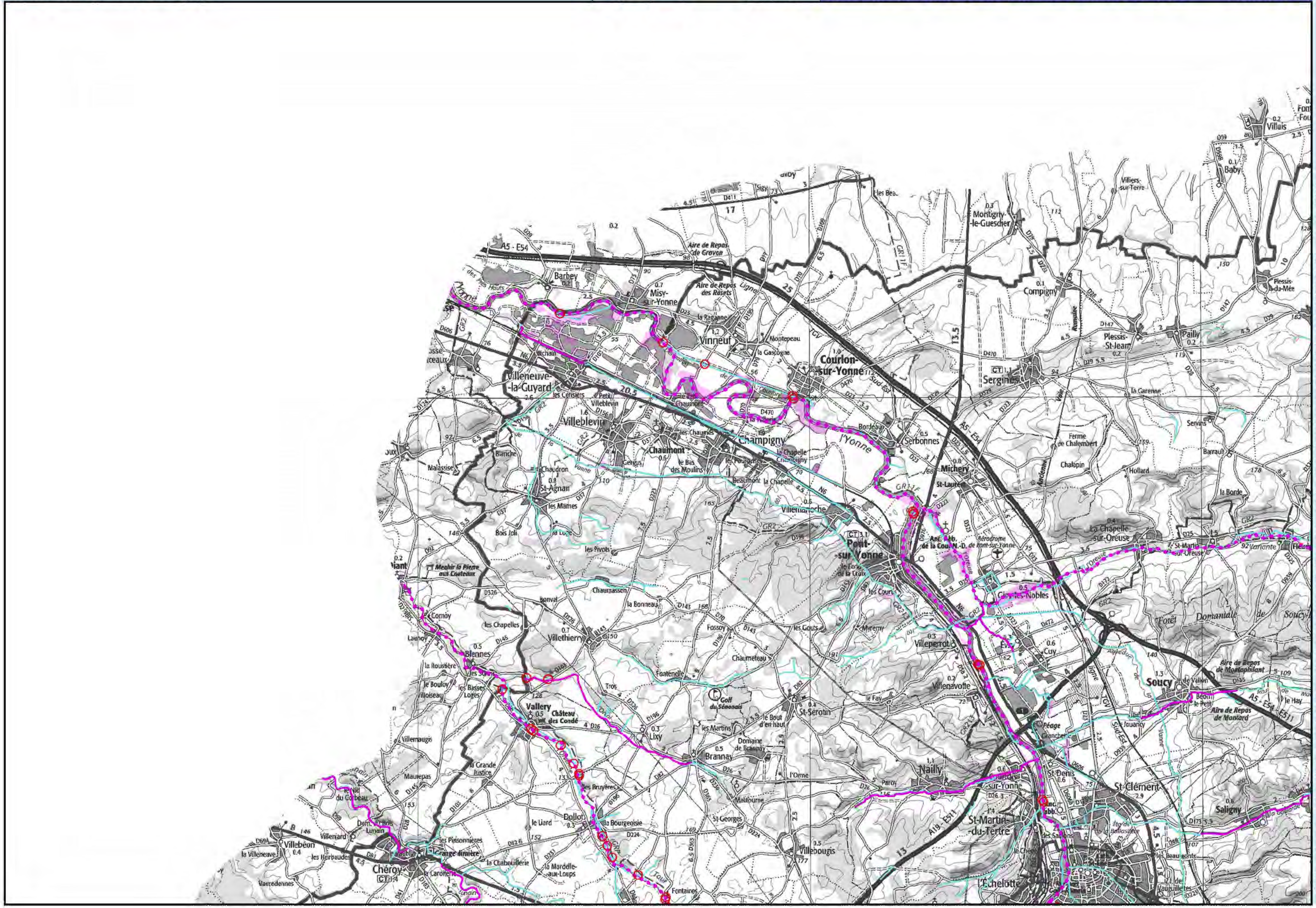

Cette carte ne peut être utilisée qu'en tenant compte des avertissements figurant dans l'atlas dont elle est issue - Conseil régional et DREAL Bourgogne - 2014

N 0 1 2 4 kilomètres

Sous - trame "Plans d'eau et zones humides"

Planche A1

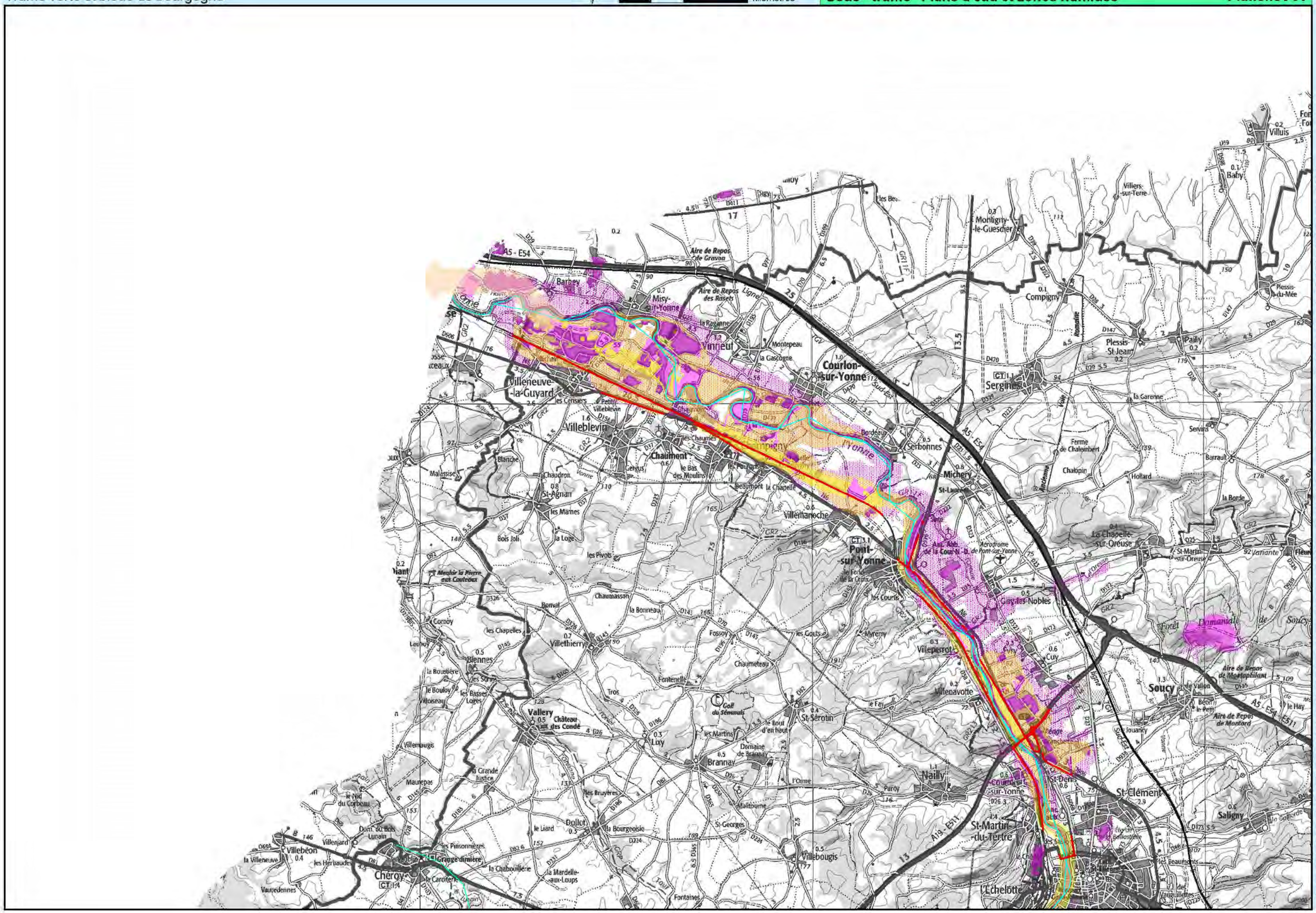

Cette carte ne peut être utilisée qu'en tenant compte des avertissements figurant dans l'atlas dont elle est issue - Conseil régional et DREAL Bourgogne - 2014

N 0 1 2 4 kilomètres

Sous - trame "Pelouses sèches"

Planche A1

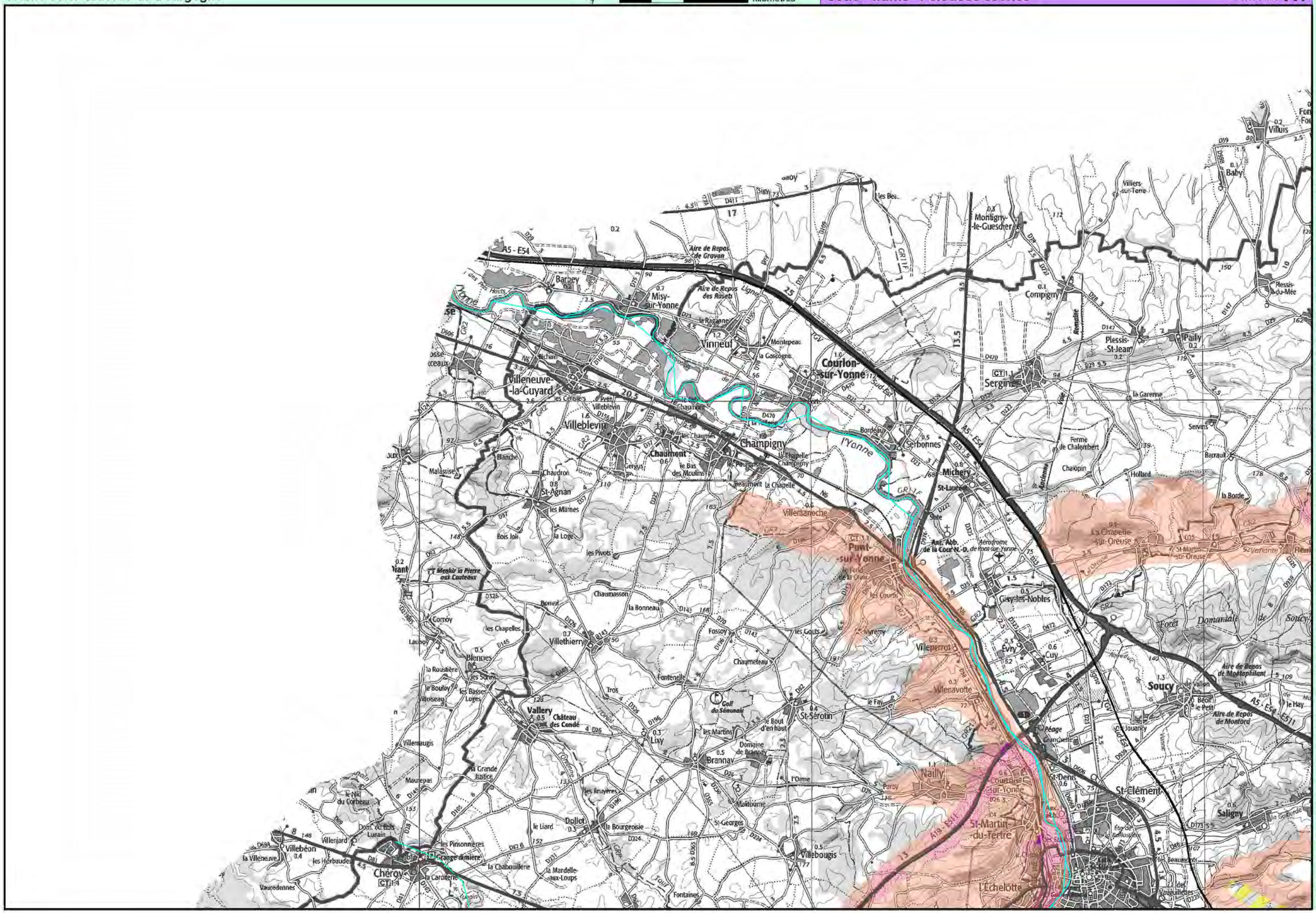

Cette carte ne peut être utilisée qu'en tenant compte des avertissements figurant dans l'atlas dont elle est issue - Conseil Régional et DREAL Bourgogne - 2014

N 0 1 2 4 kilomètres

Sous - trame "Prairies et bocage"

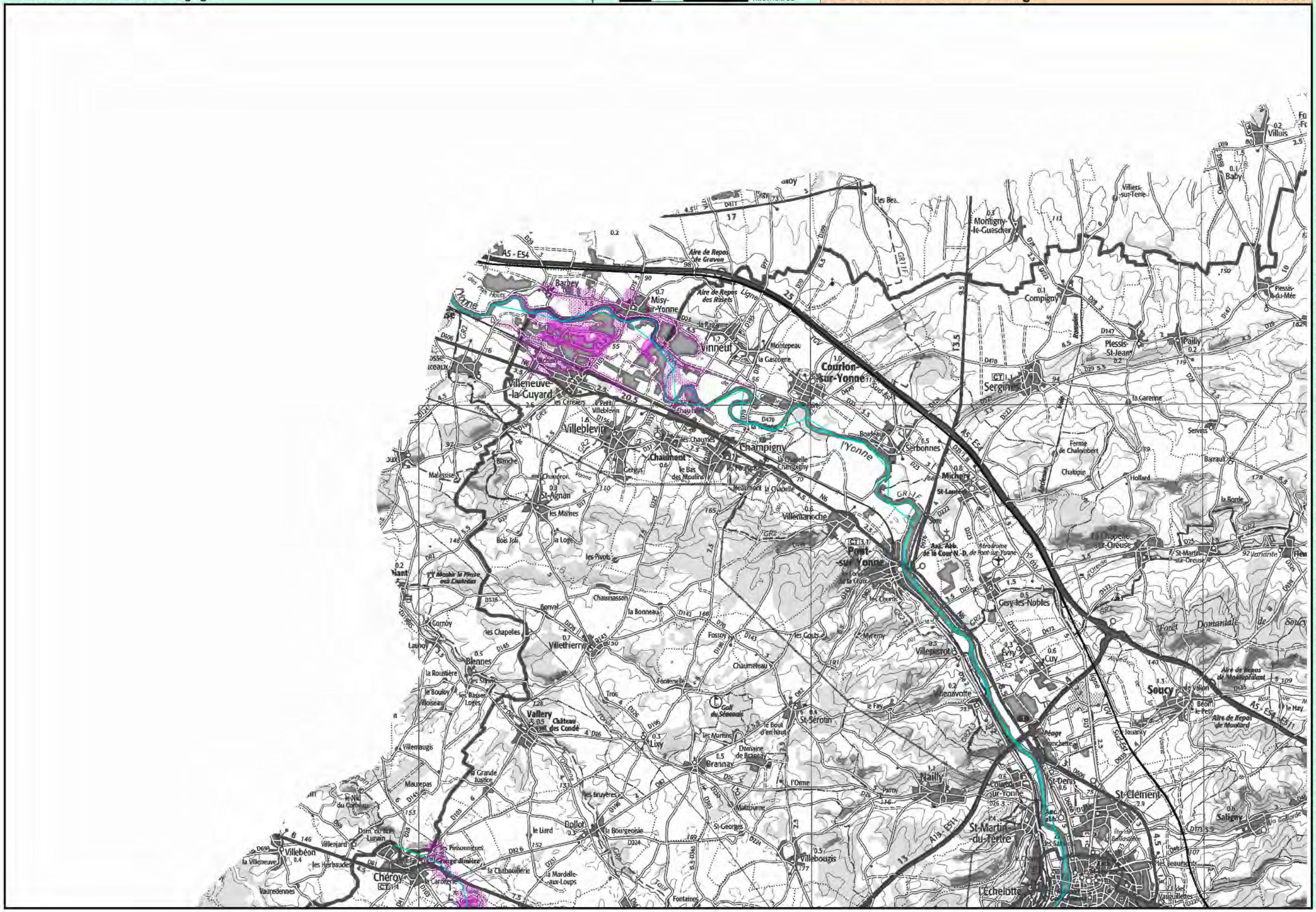

Cette carte ne peut être utilisée qu'en tenant compte des avertissements figurant dans l'atlas dont elle est issue - Conseil Régional et DREAL Bourgogne - 2014

N 0 1 2 4 kilomètres

Sous - trame "Forêt"

Planche A1

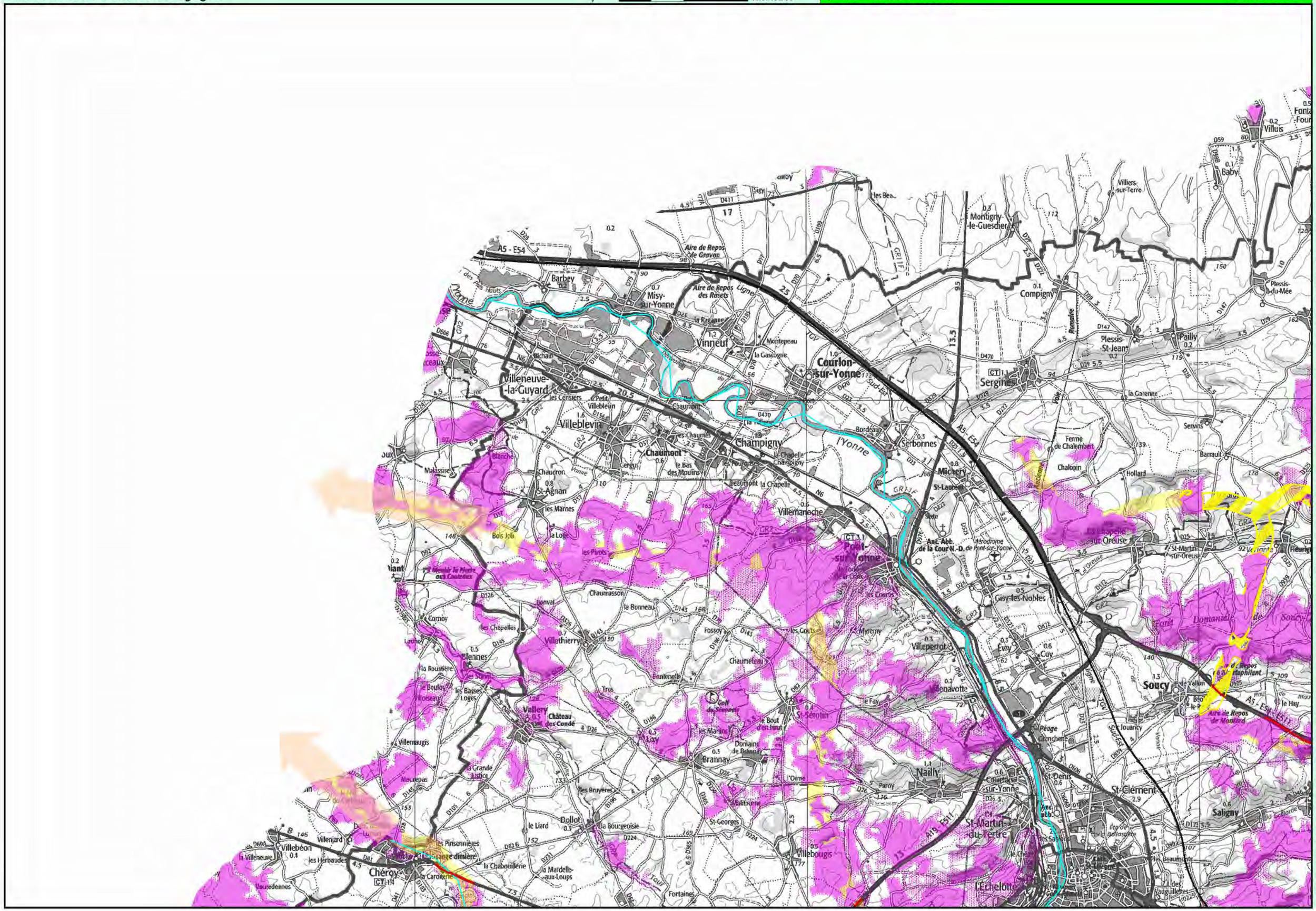

Cette carte ne peut être utilisée qu'en tenant compte des avertissements figurant dans l'atlas dont elle est issue - Conseil régional et DREAL Bourgogne - 2014