0 1 2 4 Kilomètres

Occupation du sol

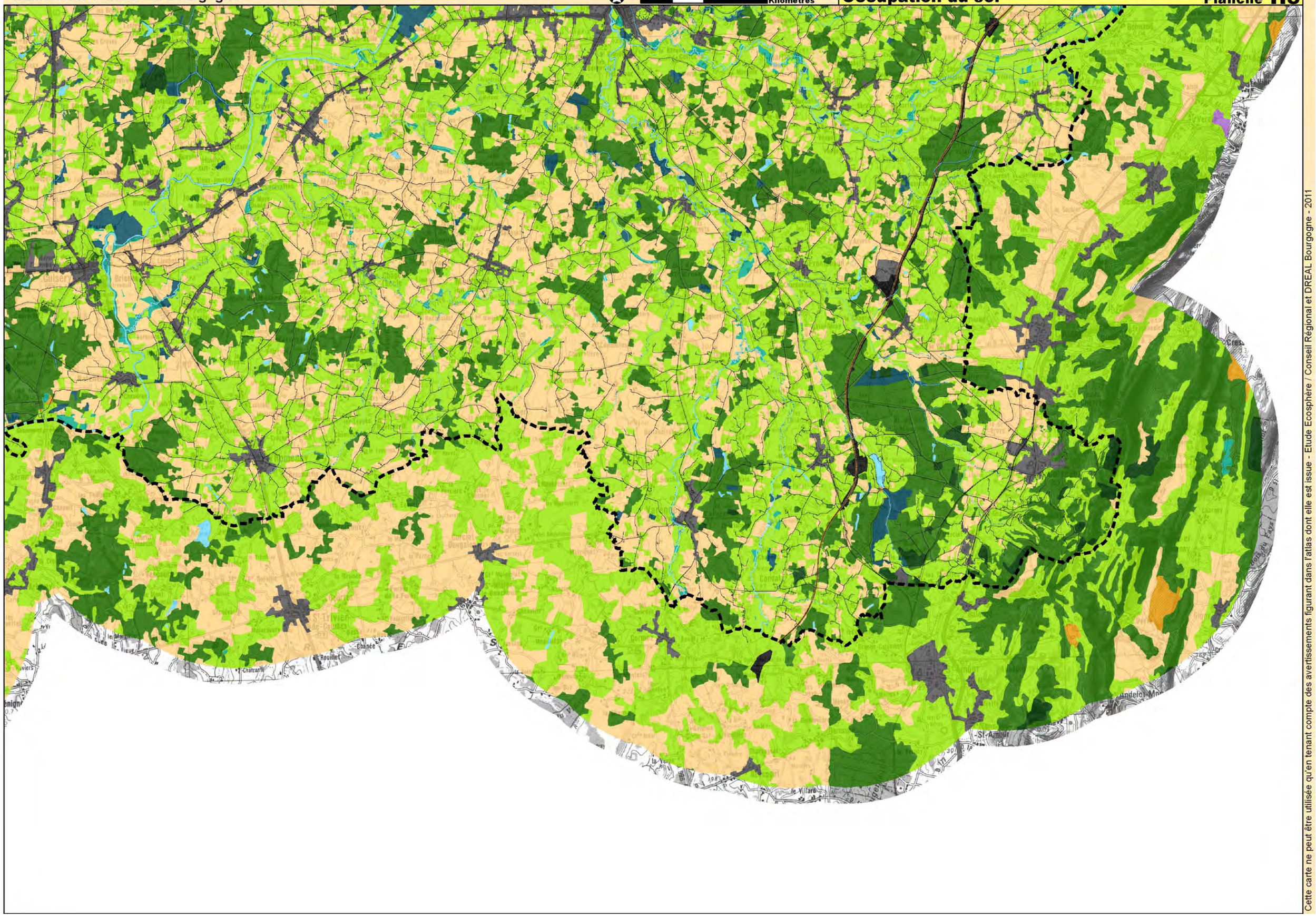

Cette carte ne peut être utilisée qu'en tenant compte des avertissements figurant dans l'atlas dont elle est issue - Etude Ecosphère / Conseil Régional et DREAL Bourgogne - 2011

Trame verte et bleue de bourgogne

N 0 1 2 4 kilomètres

Sous - trame "Forêt"

Planche H5

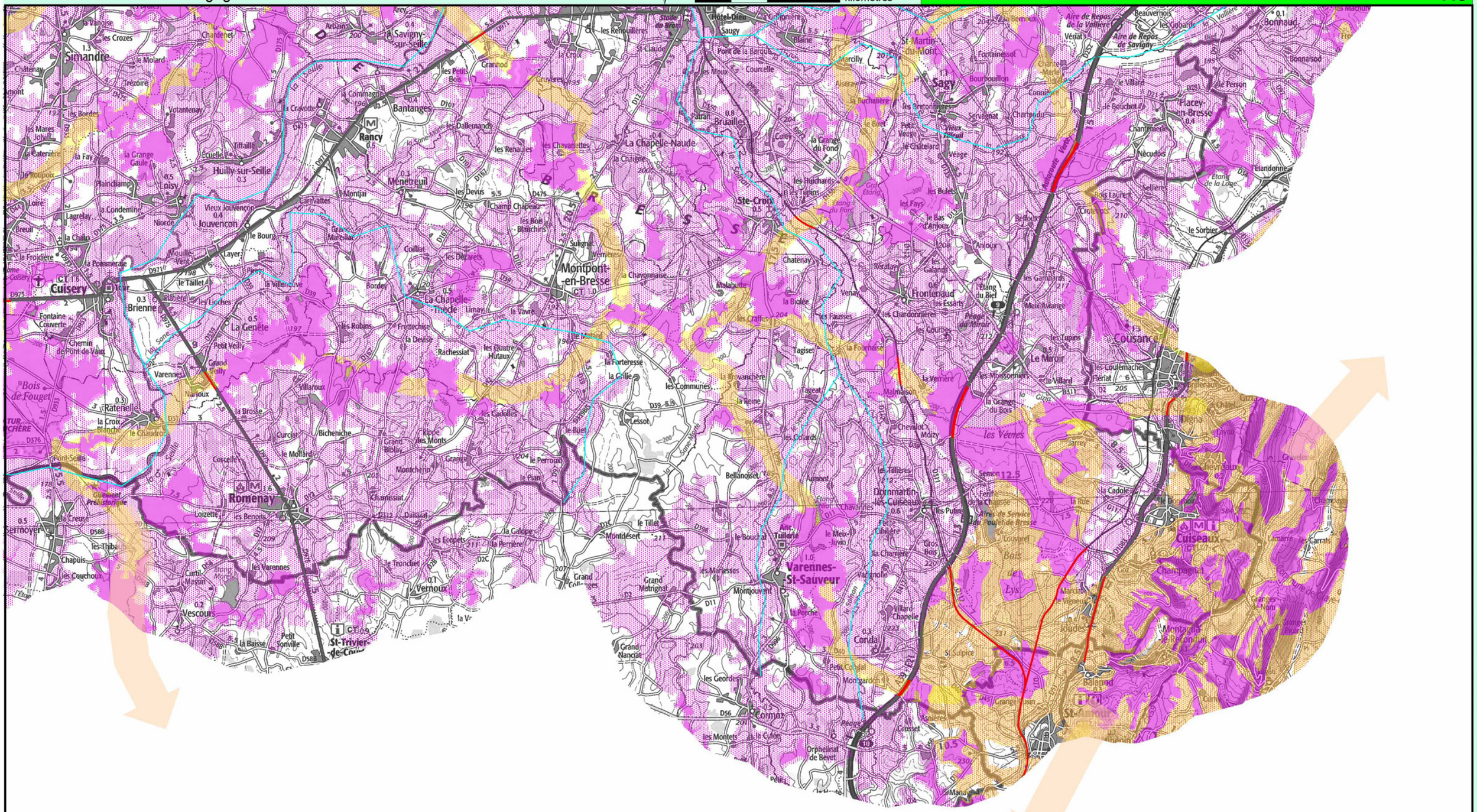

Cette carte ne peut être utilisée qu'en tenant compte des avertissements figurant dans l'atlas dont elle est issue - Conseil Régional et DREAL Bourgogne - 2014

Trame verte et bleue de Bourgogne

N 0 1 2 4 kilomètres

Sous - trame "Prairies et bocage" **Planche H5**

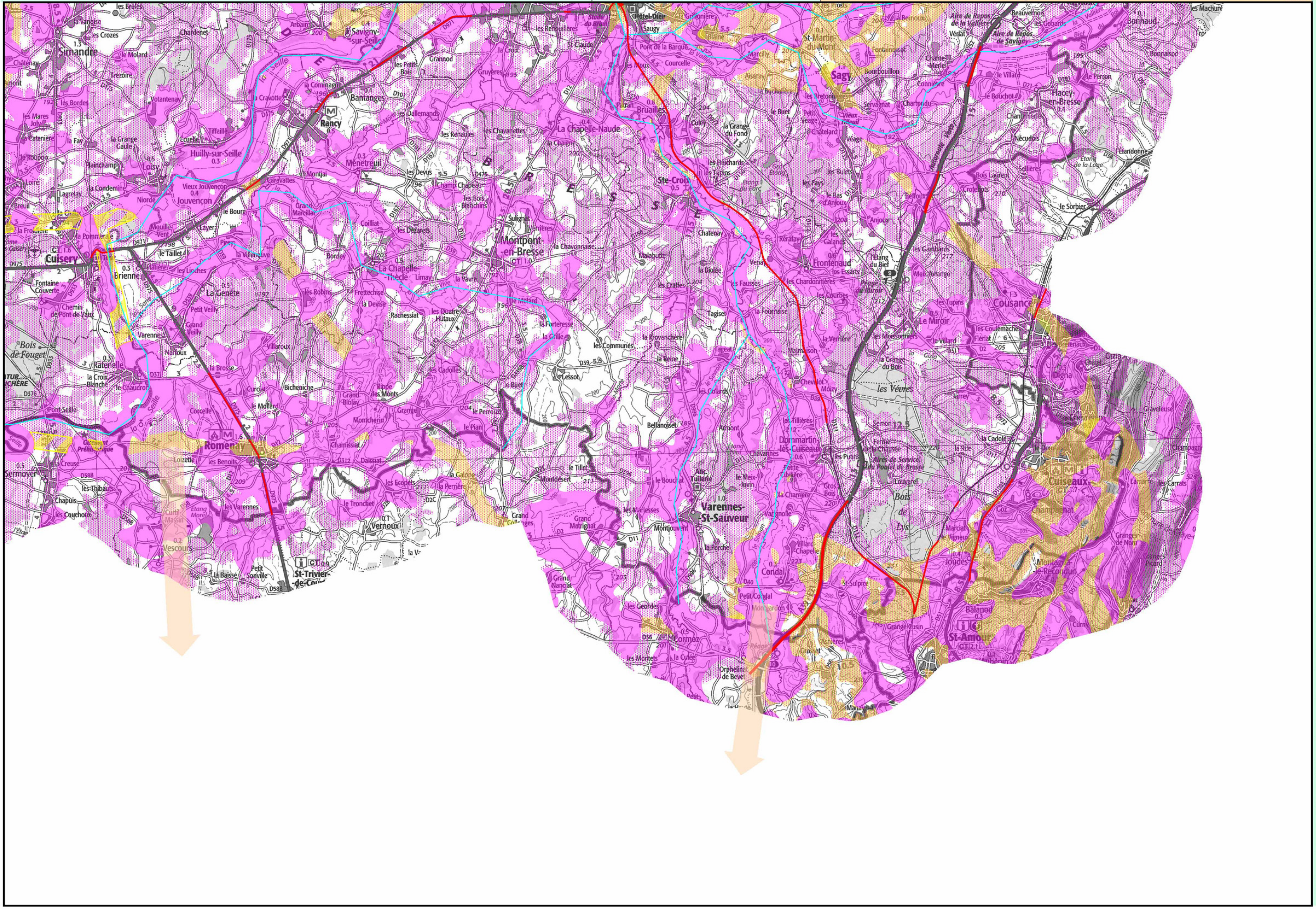

Cette carte ne peut être utilisée qu'en tenant compte des avertissements figurant dans l'atlas dont elle est issue - Conseil Régional et DREAL Bourgogne - 2014

N 0 1 2 4 kilomètres

Sous - trame "Pelouses sèches"

Planche H5

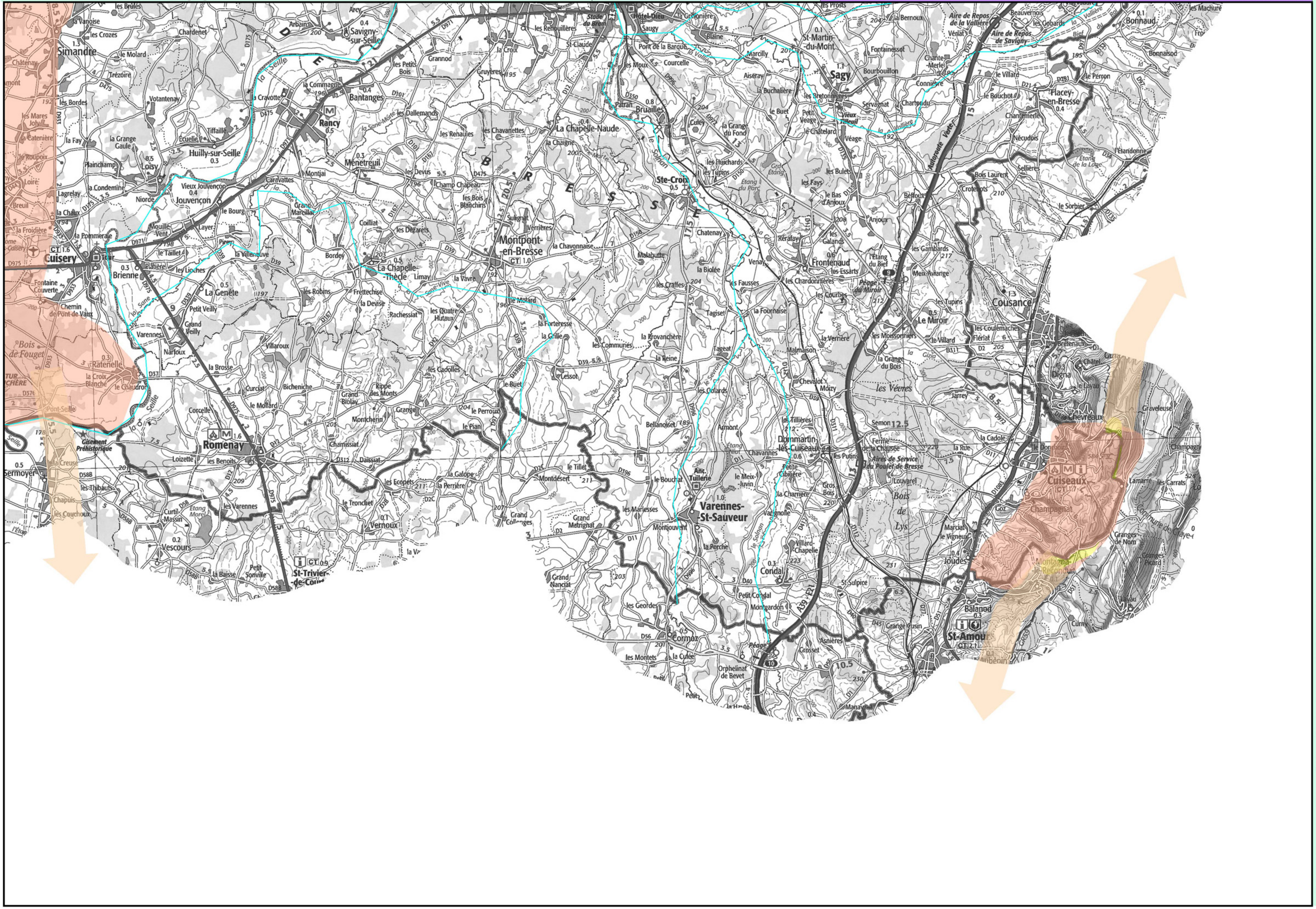

Cette carte ne peut être utilisée qu'en tenant compte des avertissements figurant dans l'atlas dont elle est issue - Conseil Régional et DREAL Bourgogne - 2014

Trame verte et bleue de bourgogne

Sous - trame "Plans d'eau et zones humides"

Planche H5

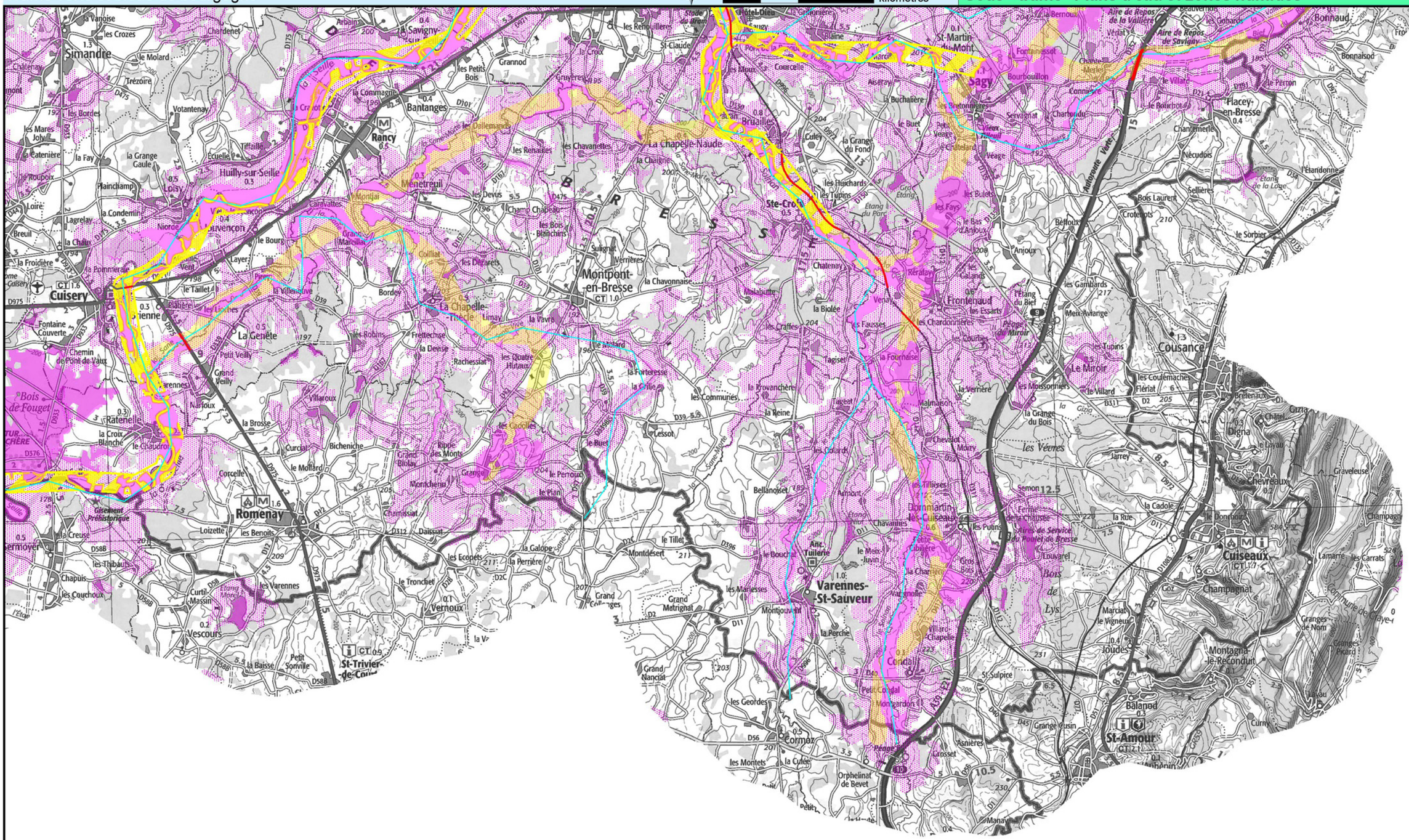

Cette carte ne peut être utilisée qu'en tenant compte des avertissements figurant dans l'atlas dont elle est issue - Conseil régional et DREAL Bourgogne - 2014

Trame verte et bleue de bourgogne

Sous - trame "Cours d'eau et milieux humides associés" **Planche H5**

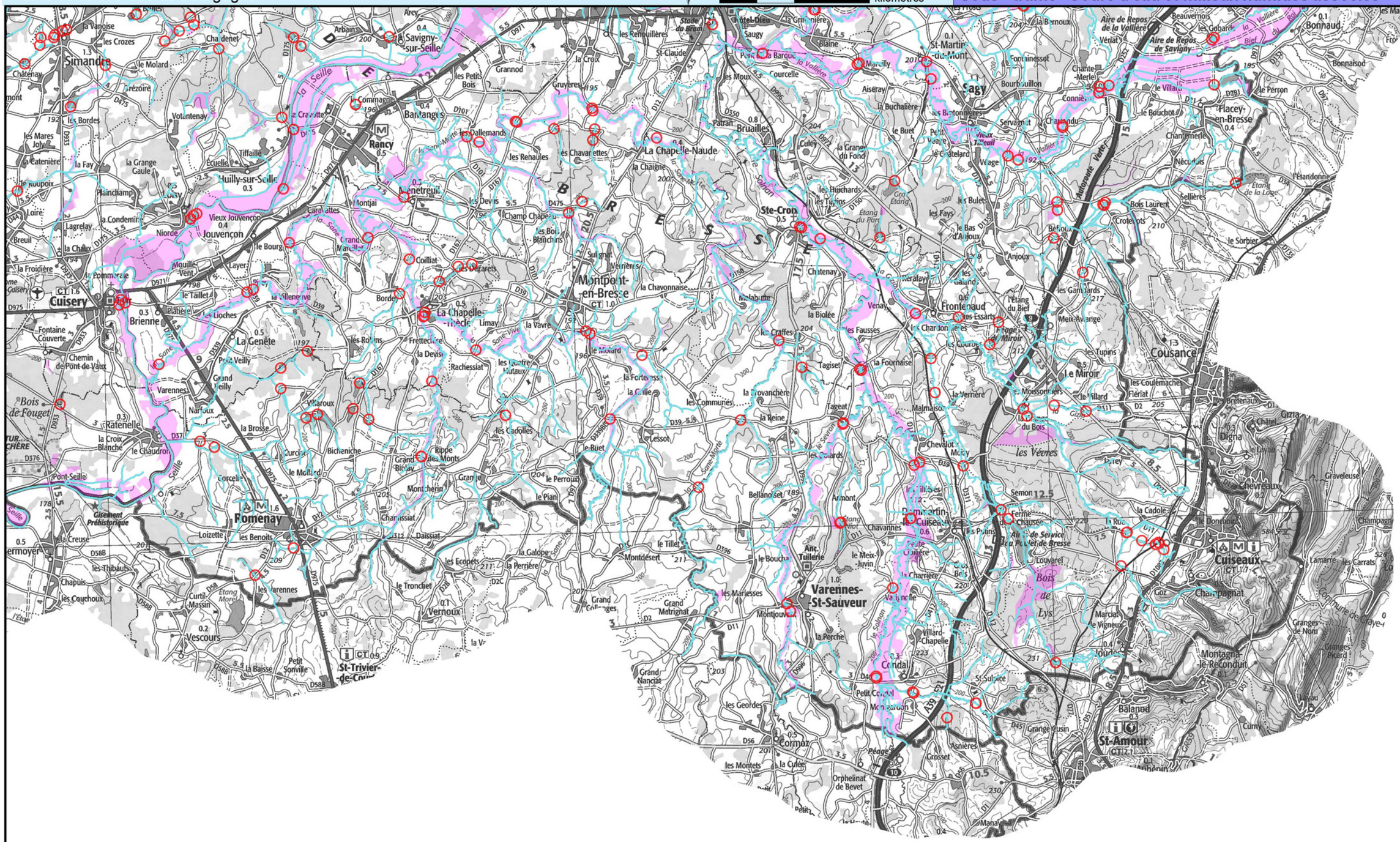

Cette carte ne peut être utilisée qu'en tenant compte des avertissements figurant dans l'atlas dont elle est issue - Conseil régional et DREAL Bourgogne - 2014