

# SCHÉMA RÉGIONAL DE COHÉRENCE ÉCOLOGIQUE

TOME 3

Atlas cartographique



# TVB régionale de Franche-Comté

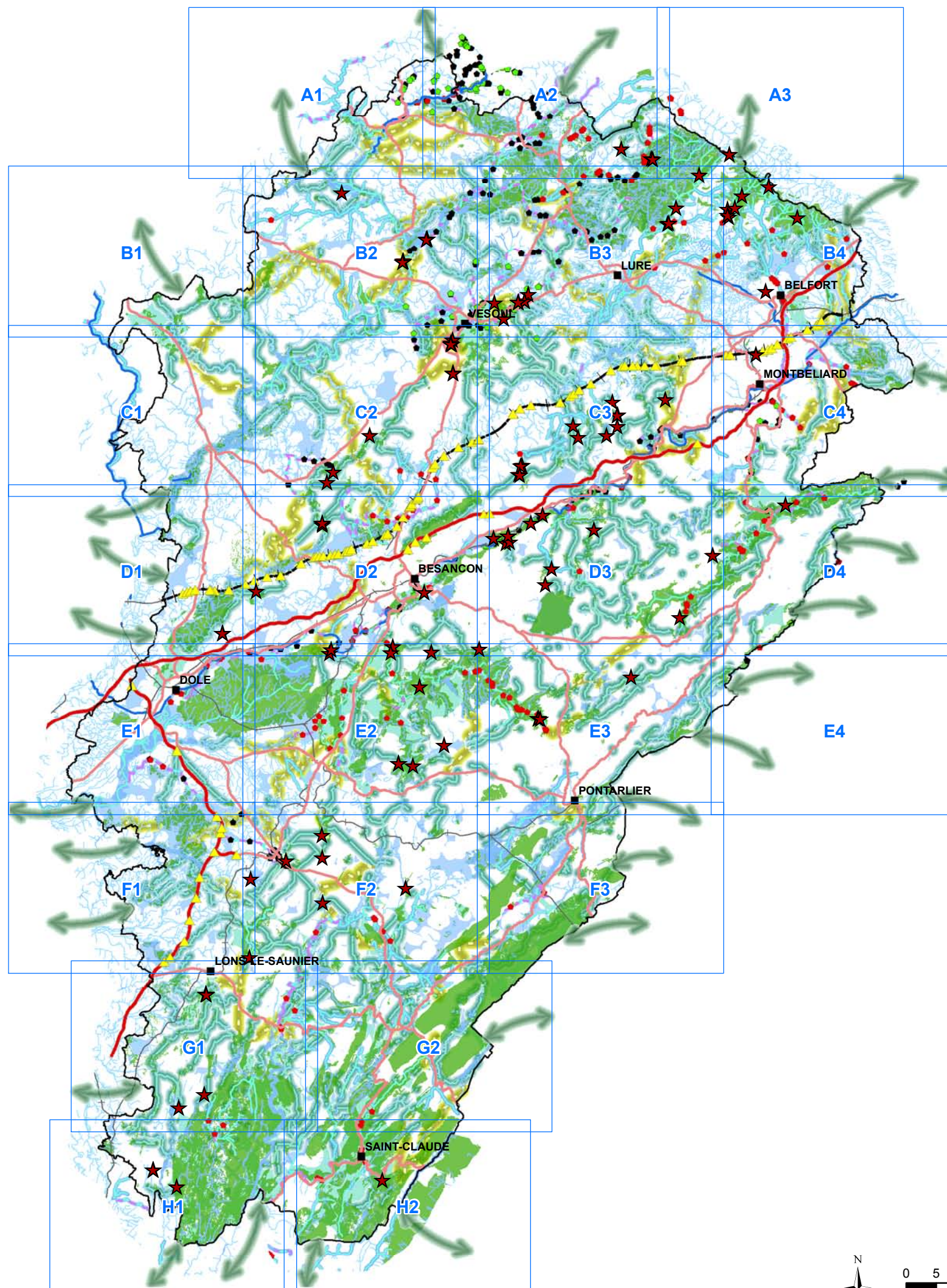


Planche de l'atlas

## Trame verte

- Réservoir de biodiversité
- Corridor régional à préserver
- Corridor régional à remettre en bon état
- Réservoir régional à chiroptère

## Trame bleue

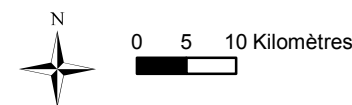
- Réservoir régional de biodiversité
- Corridor régional de la trame bleue
- Réseau hydrographique
- Continuité interrégionale et transfrontalière

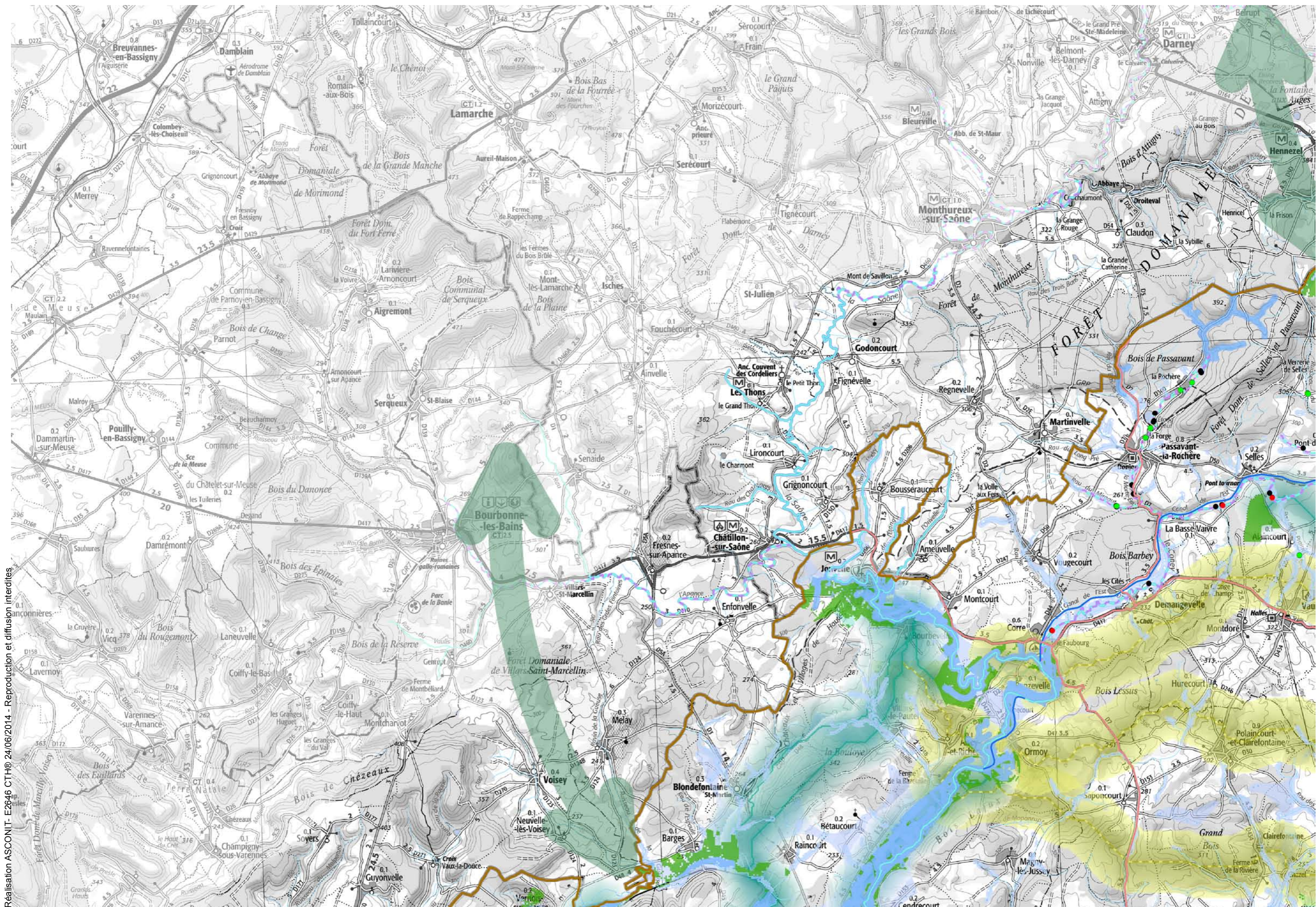
## Éléments fragmentants

- Autoroutes
- Routes
- LGV
- Voies ferrées
- Canaux
- Ouvrage Grenelle SDAGE (données ROE)
- Ouvrage franchissable sous condition (données locales EPTB ou Syndicat)
- Ouvrage infranchissable (données locales EPTB ou Syndicat)

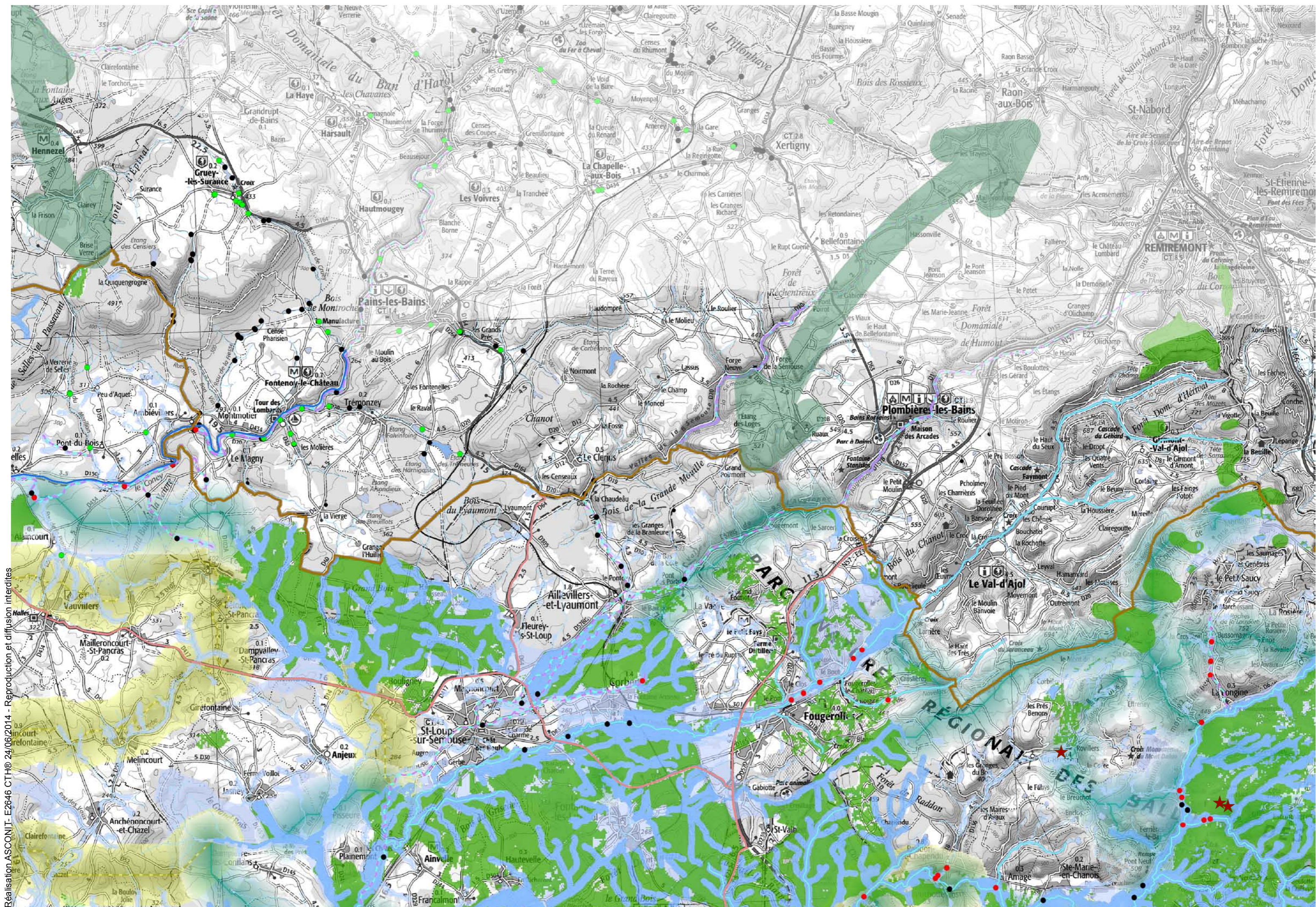
## Autres

- Passages à faune
- Villes principales

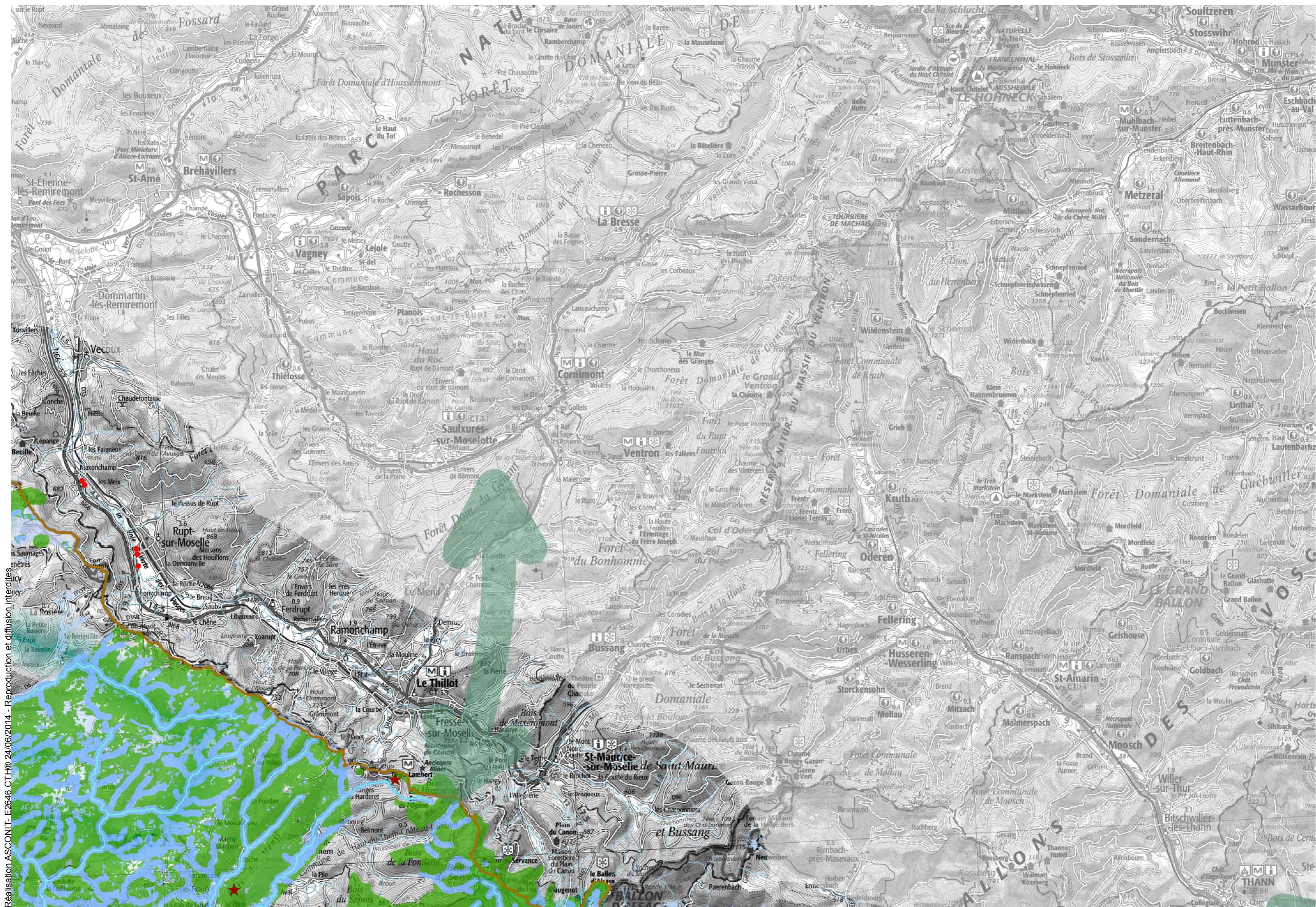




Réalisation ASCONIT- E2646 CTH© 24/06/2014 - Reproduction et diffusion interdites



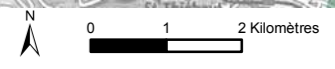
Réalisation ASCONIT - E2646 CTH © 24/06/2014 - Reproduction et diffusion interdites

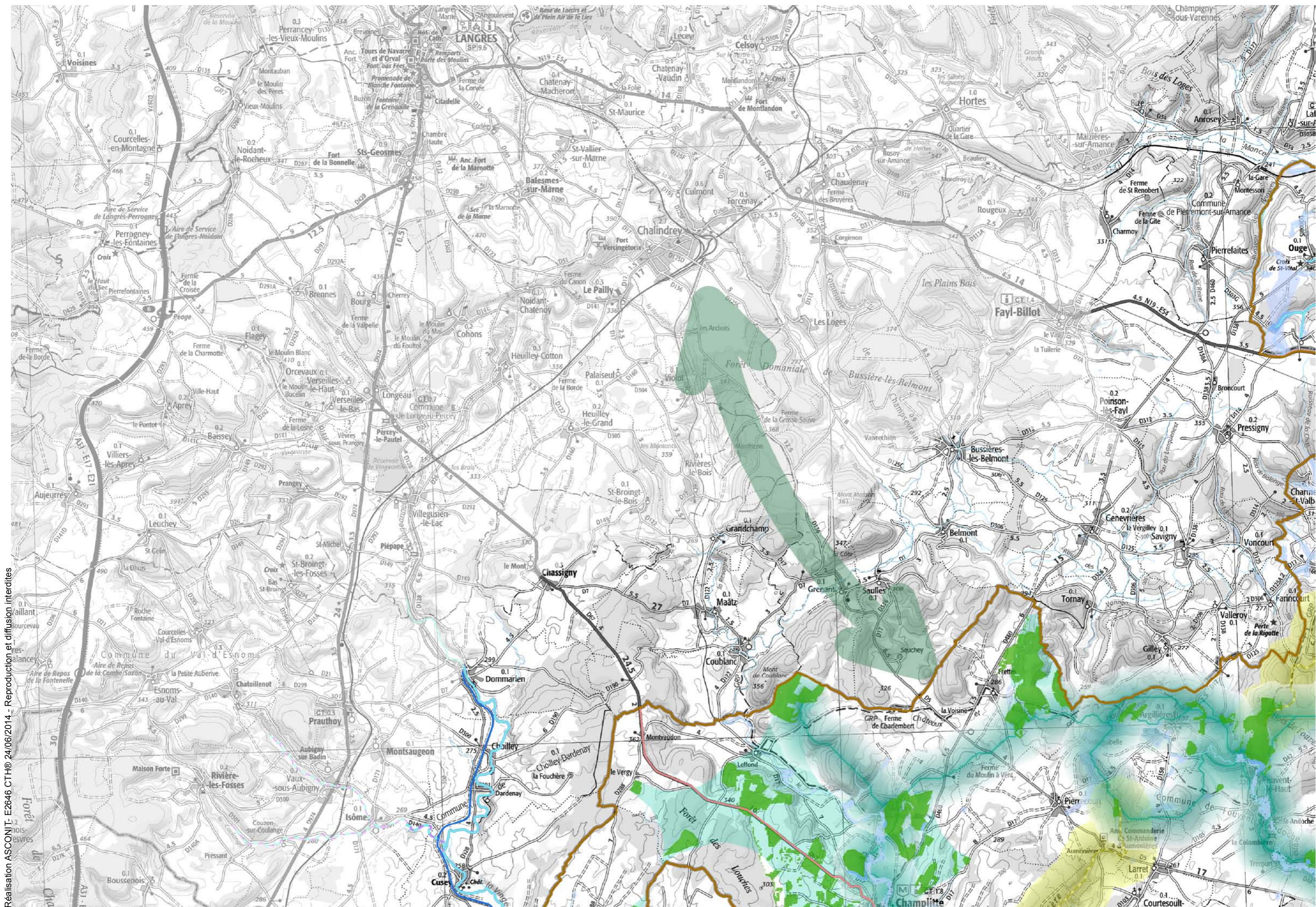


Réalisation ASCONIT- E2646 CTH© 24/06/2014 - Reproduction et diffusion interdites


Cartographie au 1/100 000 ème de la Trame Verte et Bleue de Franche-Comté

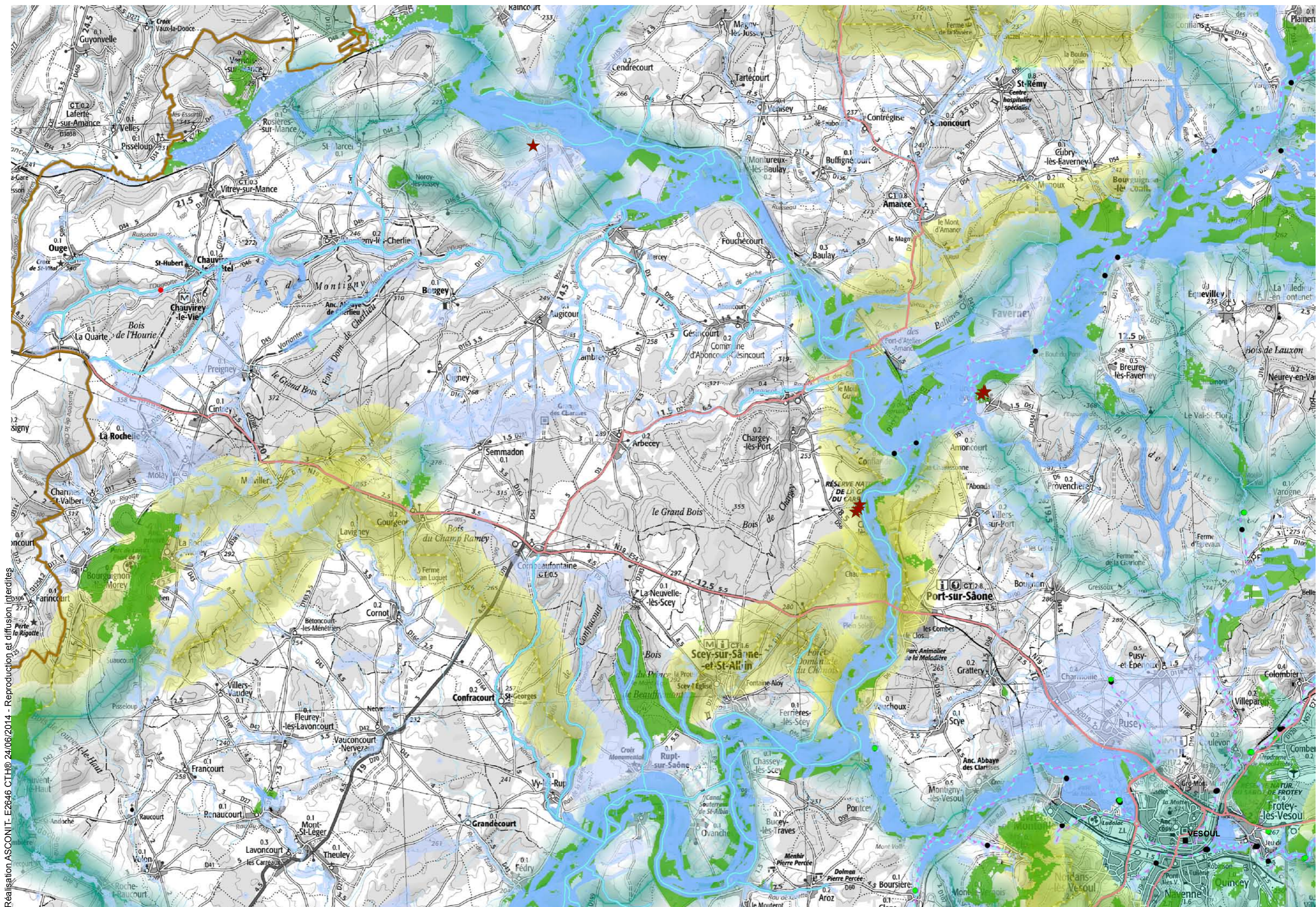
PLANCHE: A3



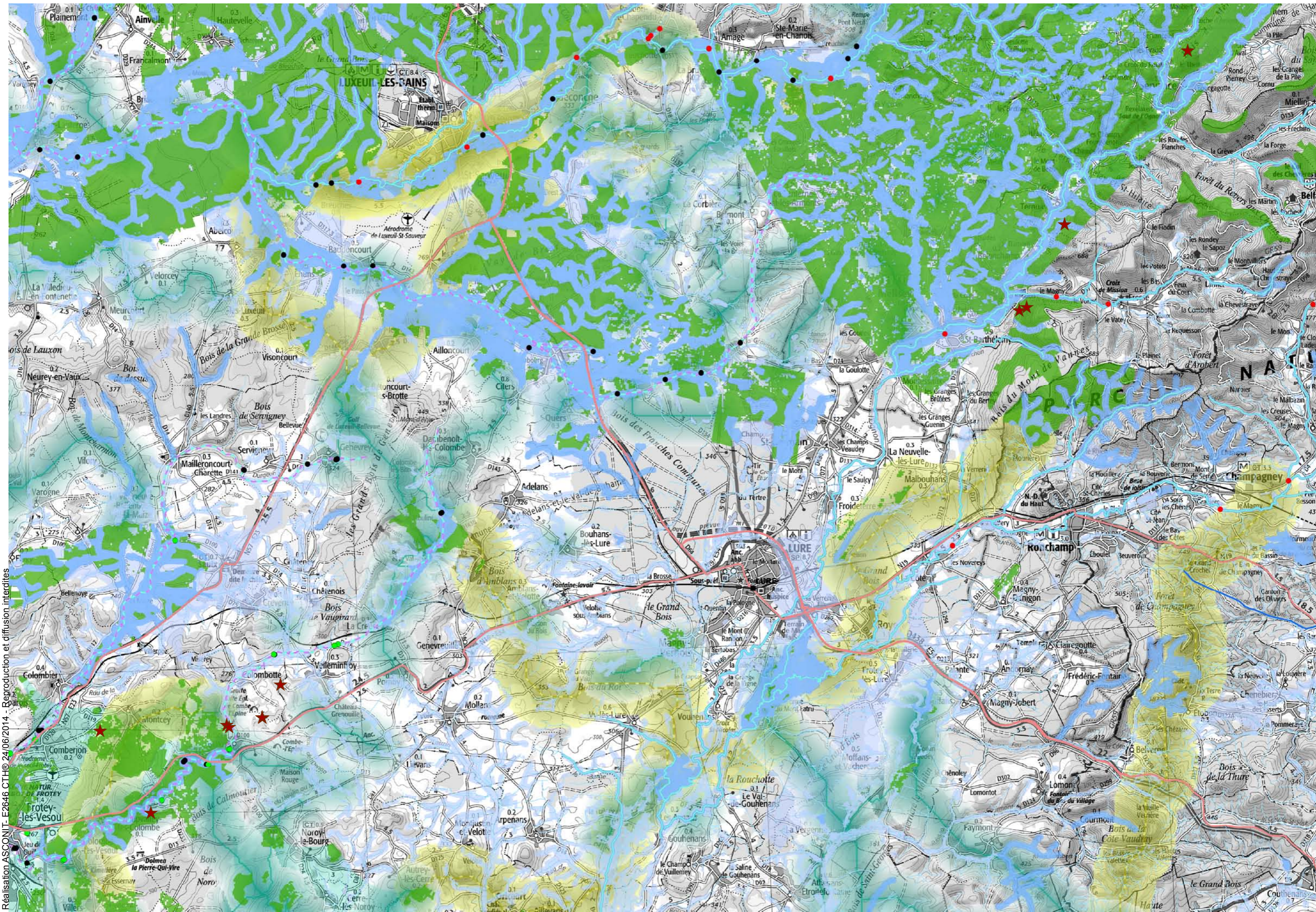


Réalisation ASCONIT- E2646 CTH © 24/06/2014 - Reproduction et diffusion interdites

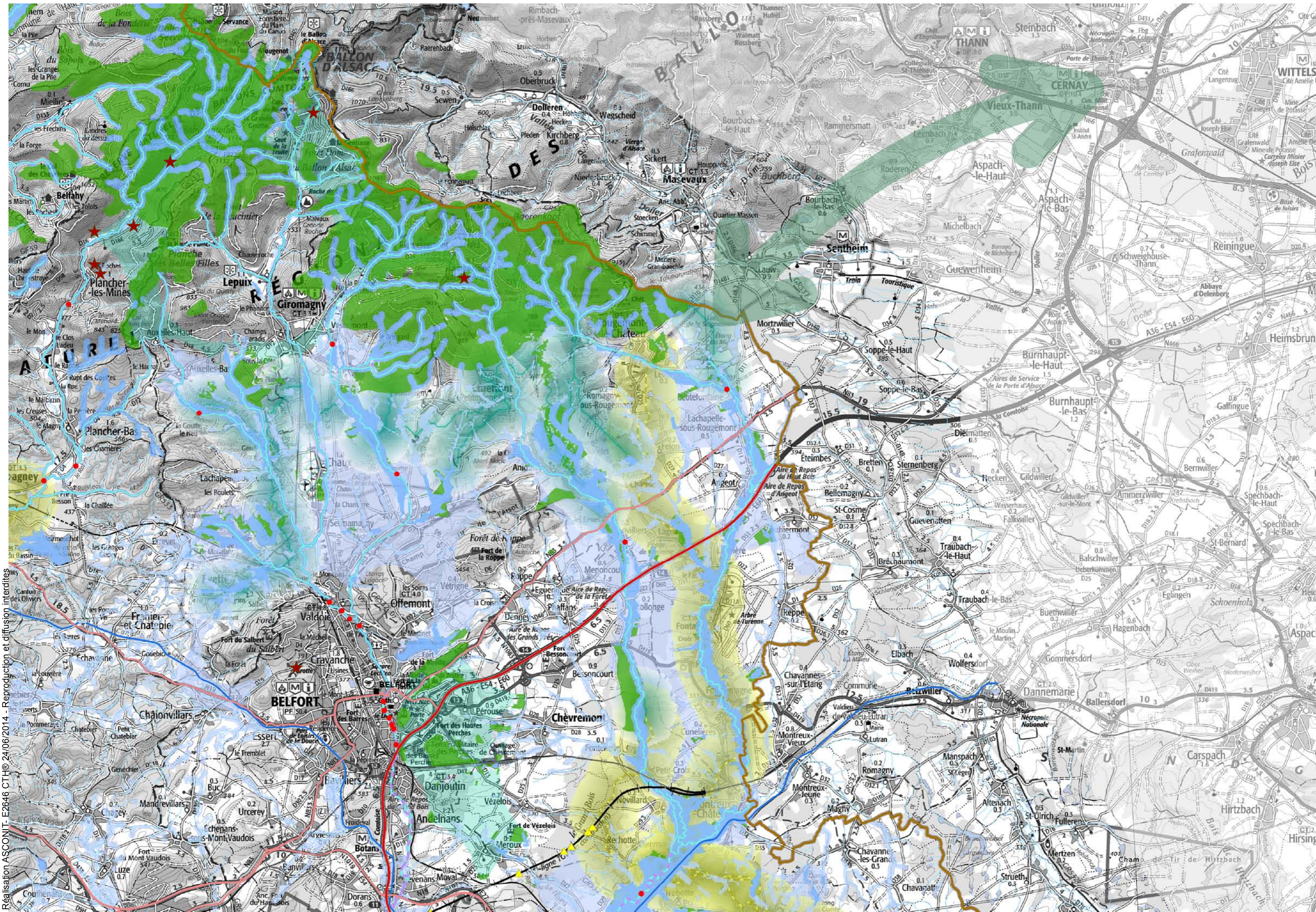




Réalisation ASCONIT- E2646 CTH@ 24/06/2014 - Reproduction et diffusion interdites




Réalisation ASCONIT - E2646 CTH© 24/06/2014 - Reproduction et diffusion interdites

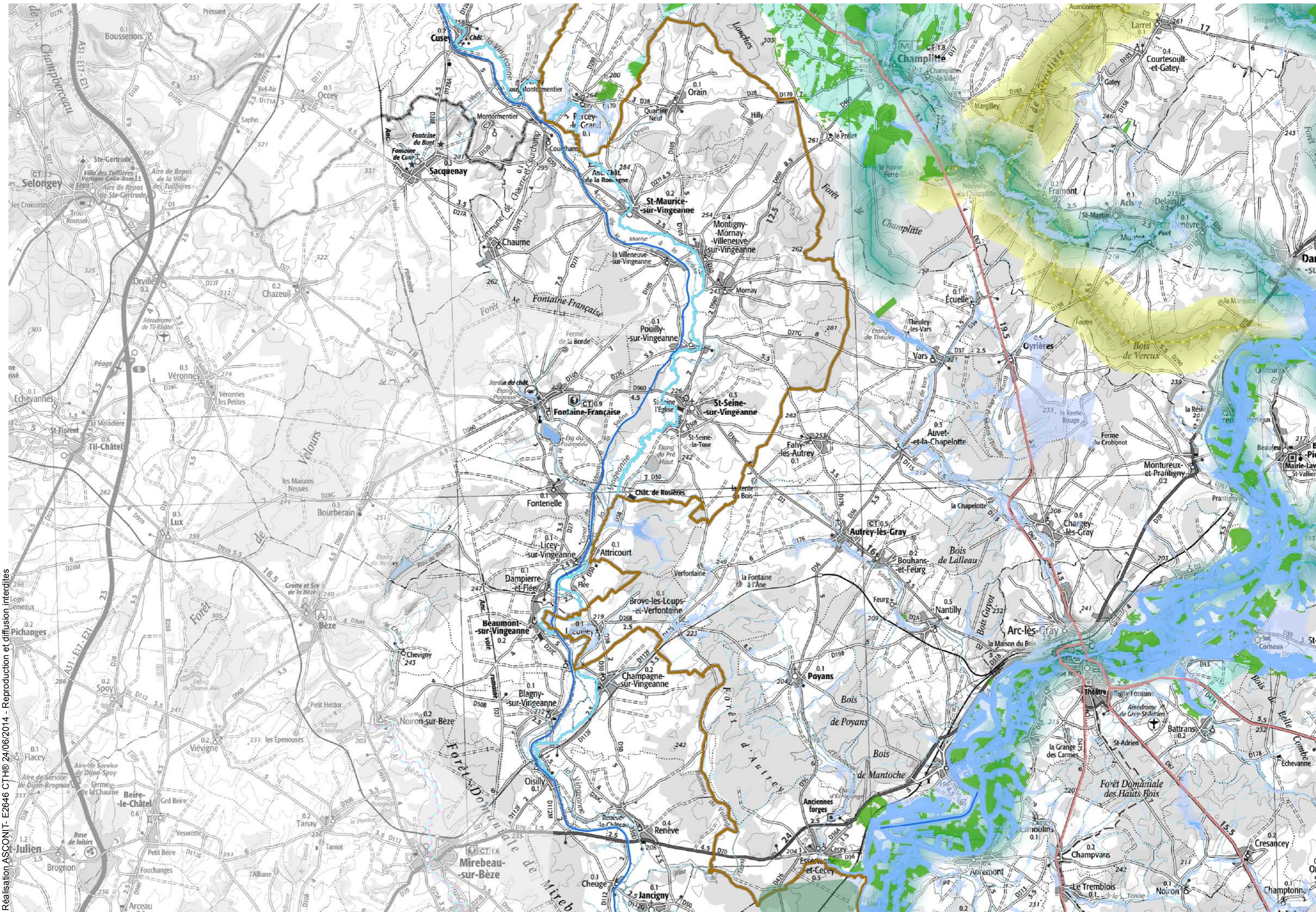


Réalisation ASCONIT - E2646 CTH © 24/06/2014 - Reproduction et diffusion interdites

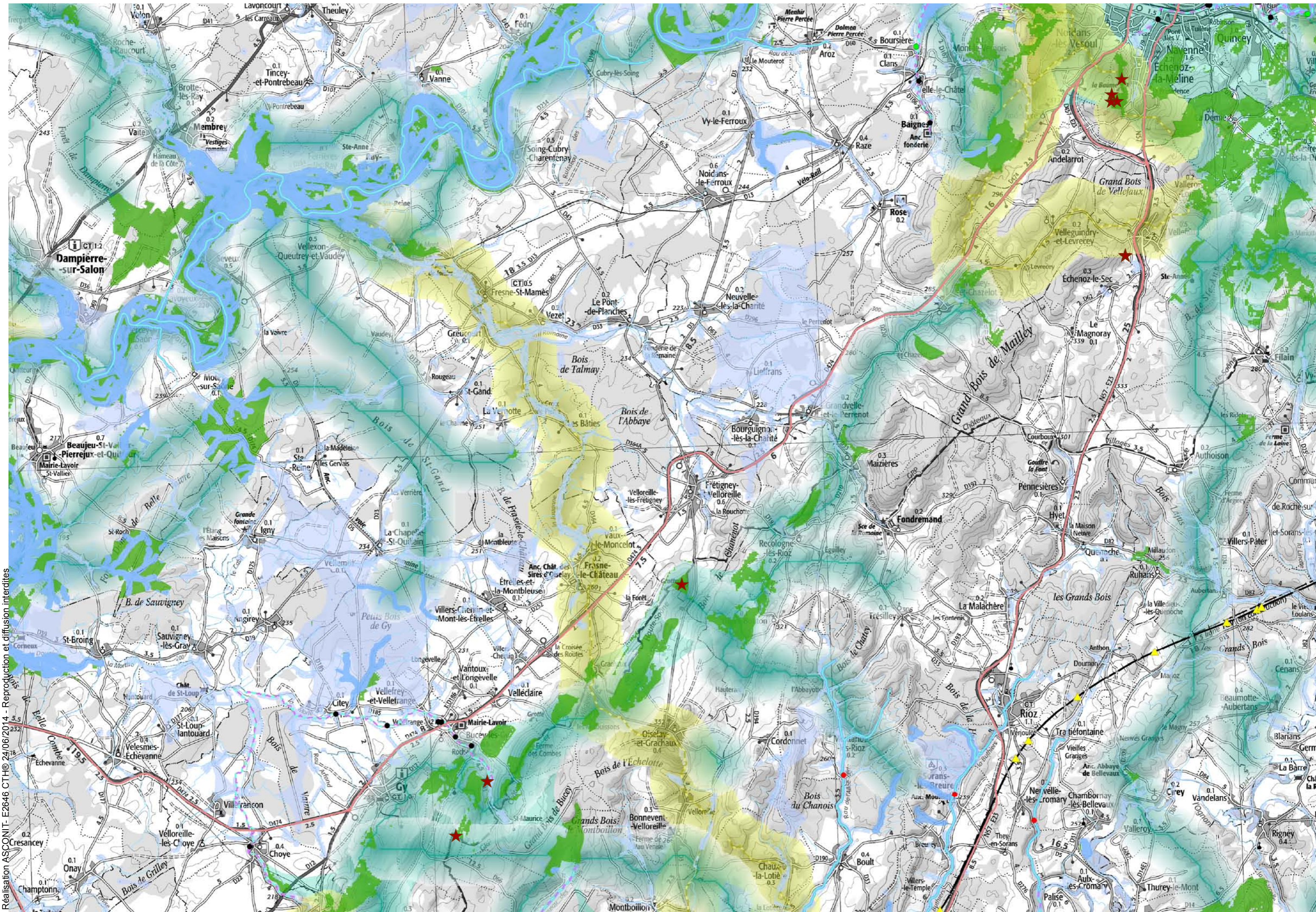
Cartographie au 1/100 000 ème de la Trame Verte et Bleue de Franche-Comté

PLANCHE: B4

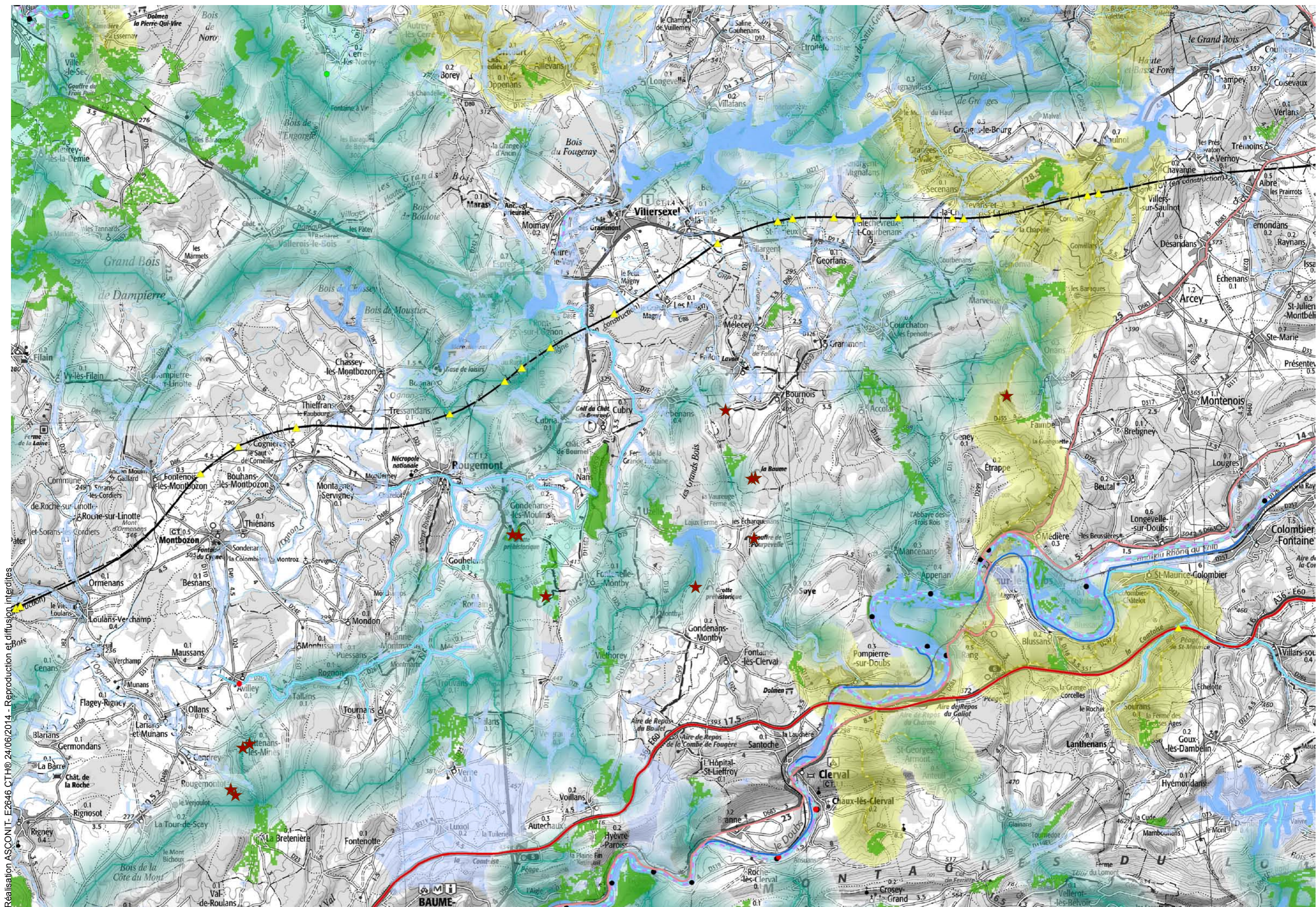




Réalisation ASCONIT- E2646 CTH © 24/06/2014 - Reproduction et diffusion interdites




Réalisation ASCONIT- E2646 CTH© 24/06/2014 - Reproduction et diffusion interdites

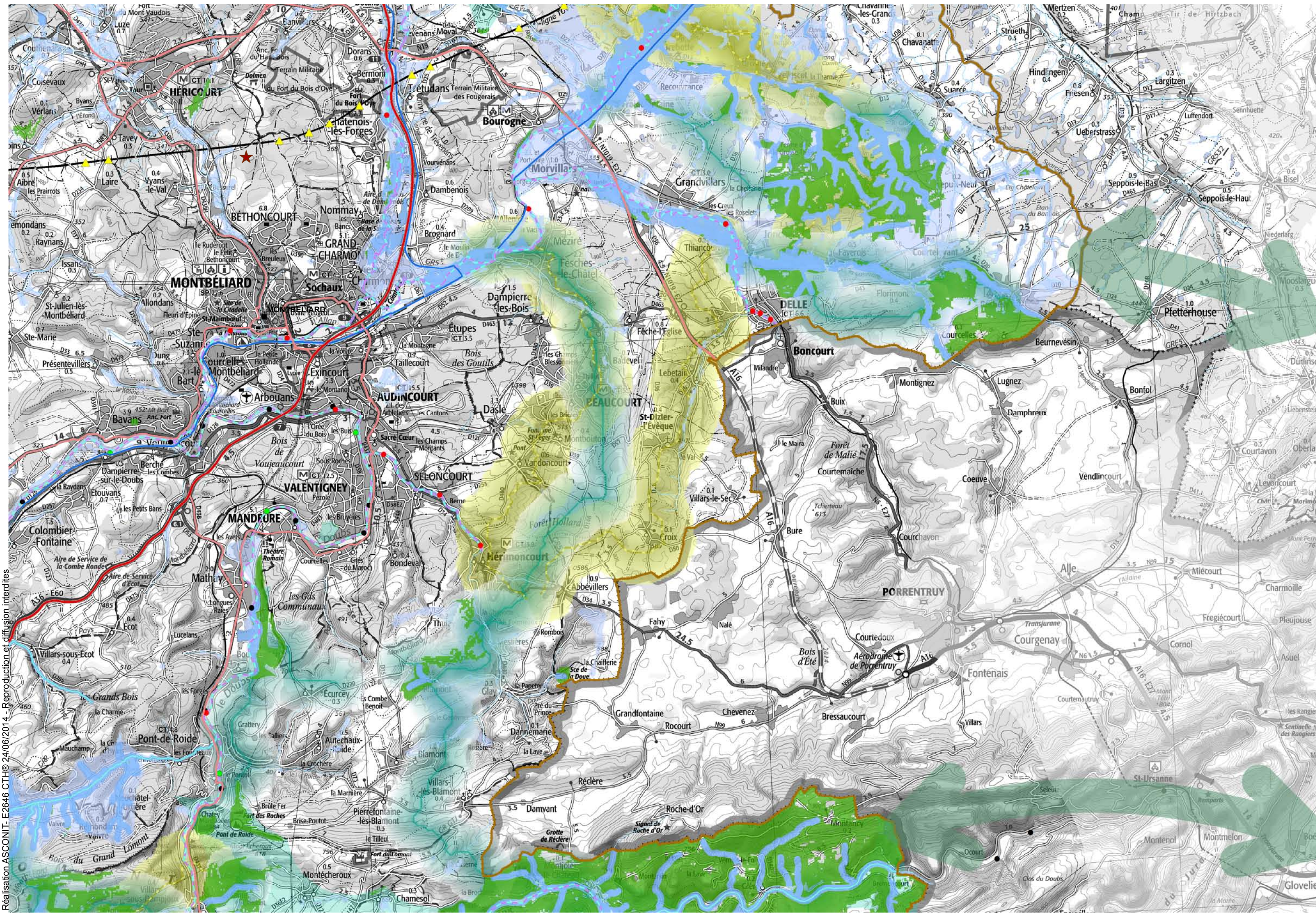


Réalisation ASCONIT- E2646 CTH © 24/06/2014 - Reproduction et diffusion interdites

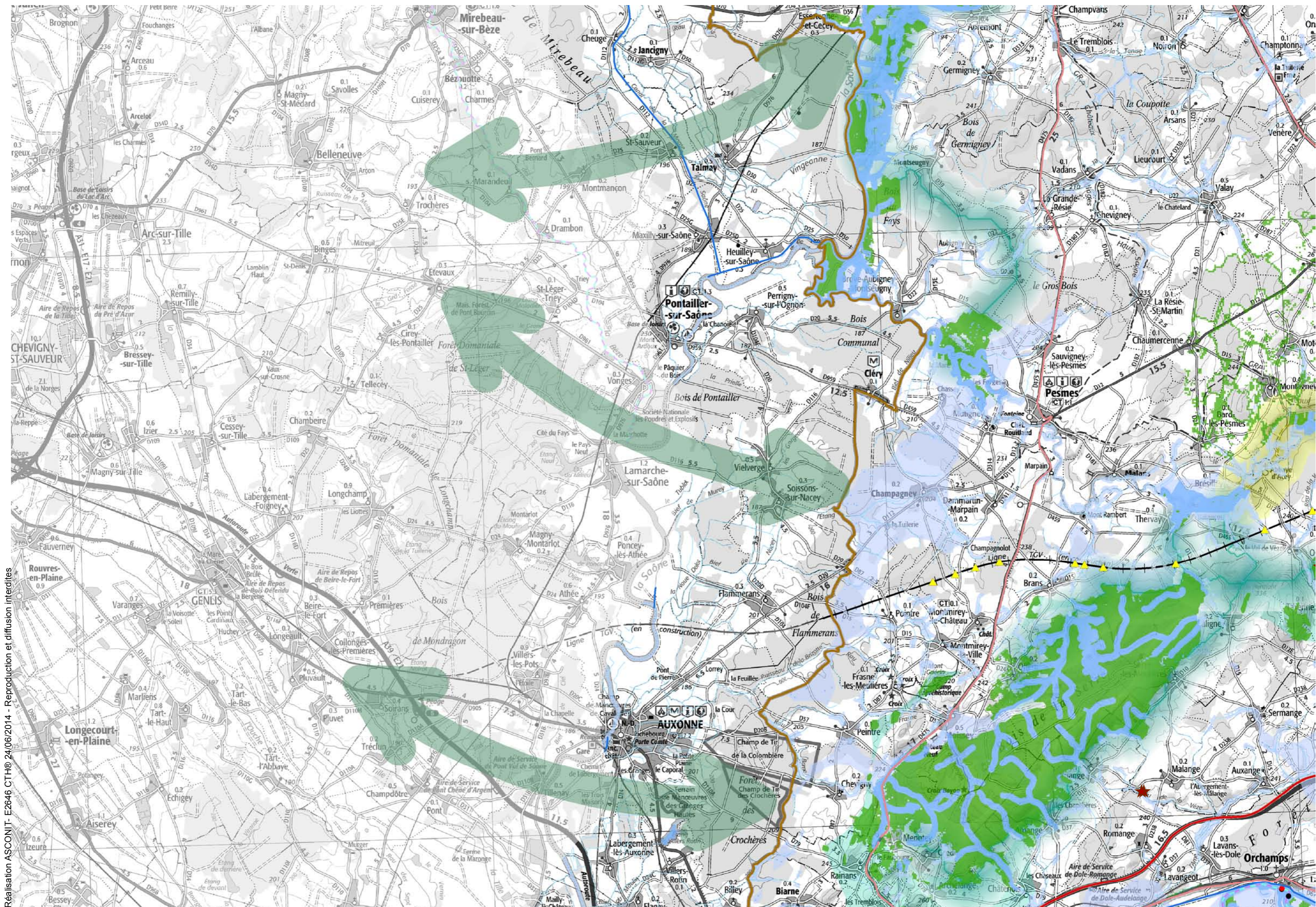
Cartographie au 1/100 000 ème de la Trame Verte et Bleue de Franche-Comté

PLANCHE: C3






Réalisation ASCONIT - E2646 CTH © 24/06/2014 - Reproduction et diffusion interdites

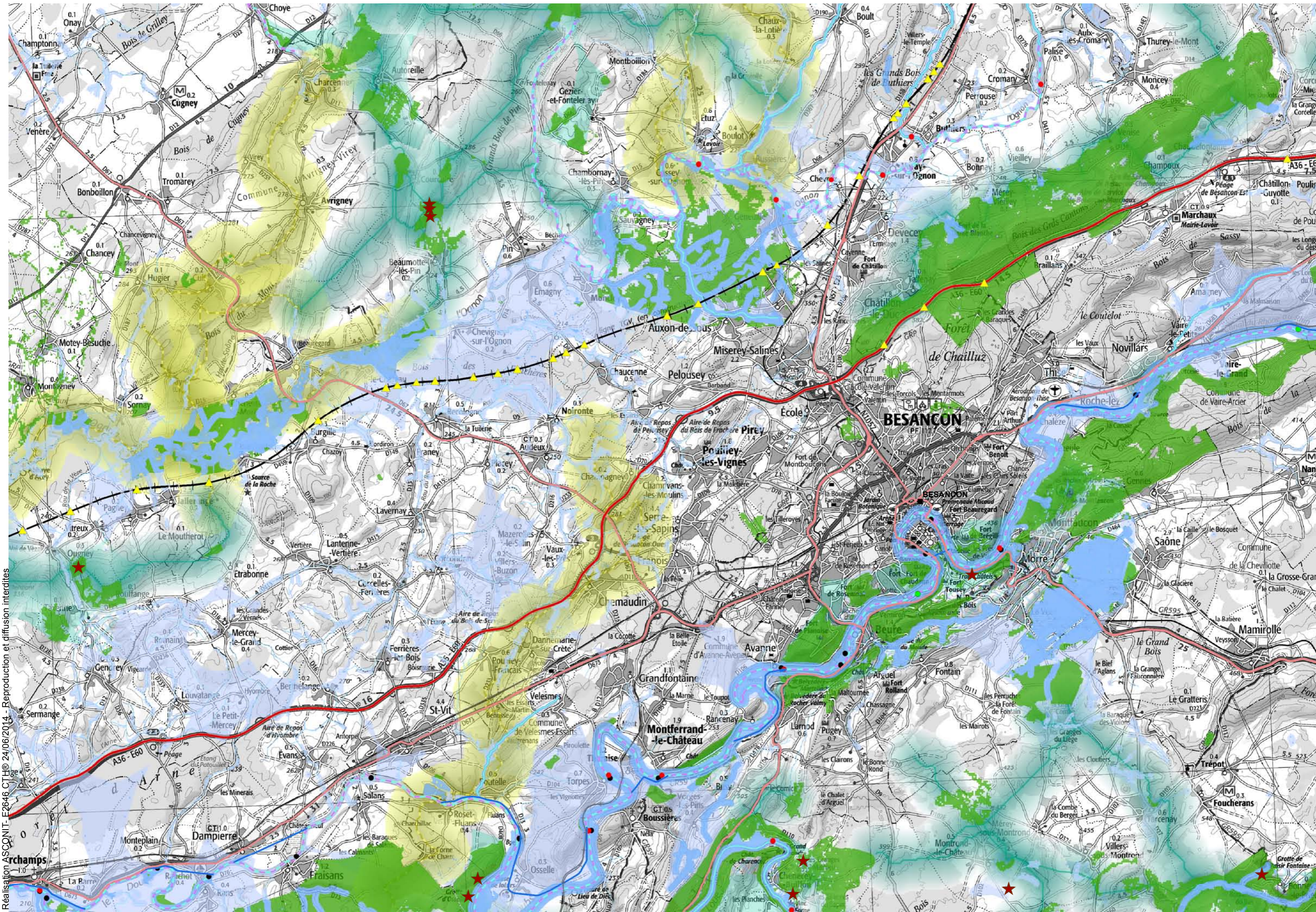


Réalisation ASCONIT- E2646 CTH © 24/06/2014 - Reproduction et diffusion interdites

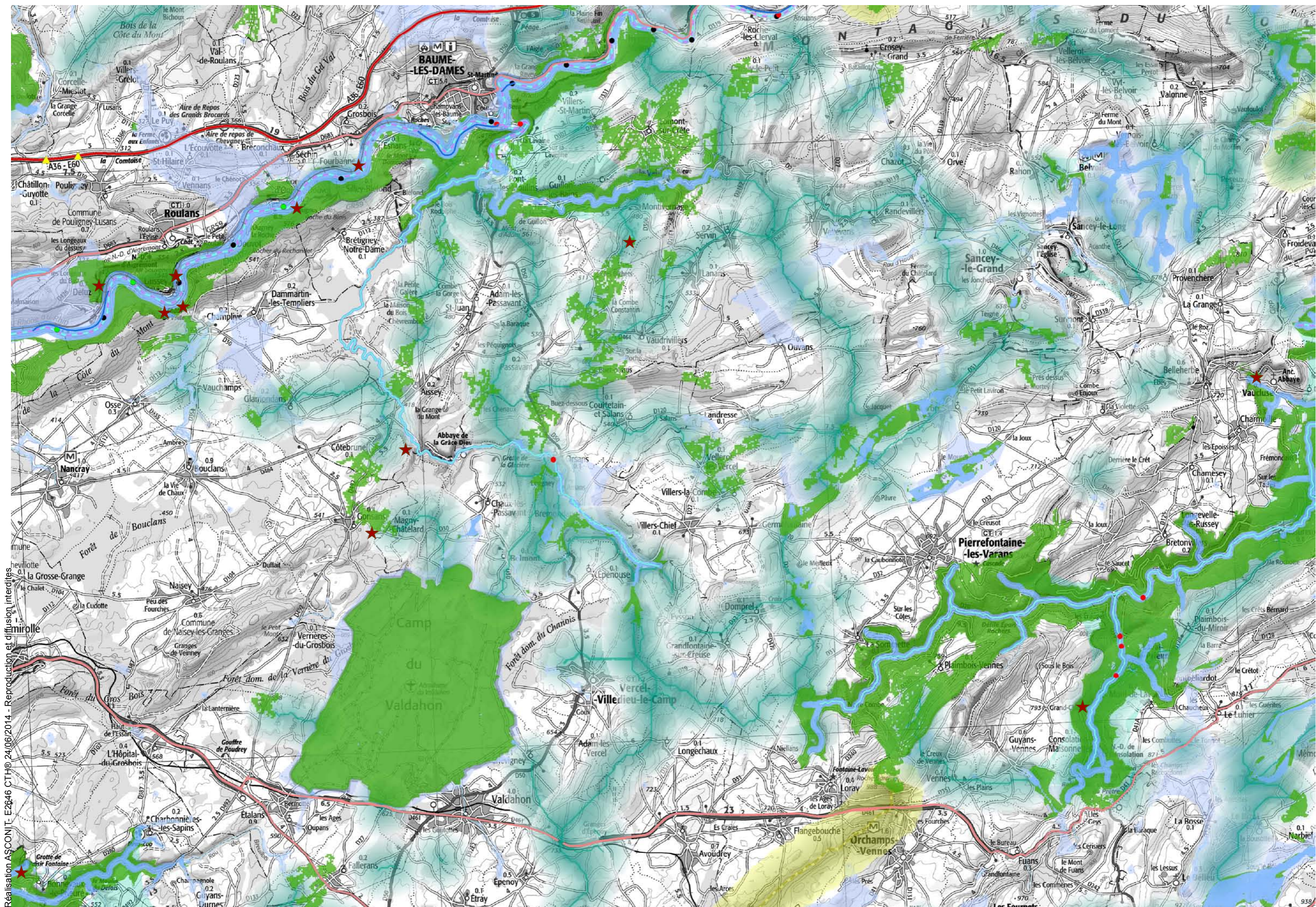
Cartographie au 1/100 000 ème de la Trame Verte et Bleue de Franche-Comté

PLANCHE: D1

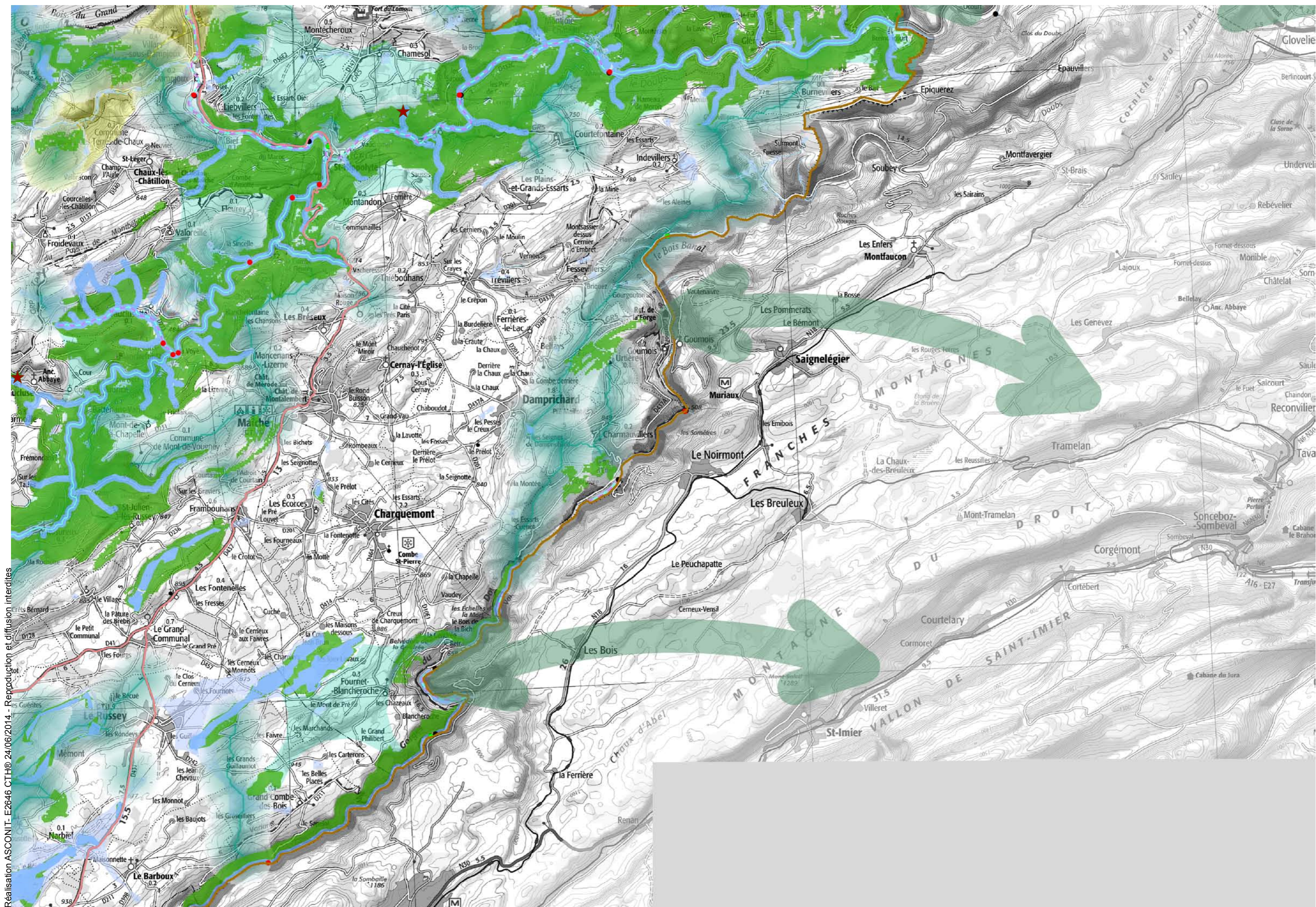




Réalisation ASCONIT - E2646 CTH@ 24/06/2014 - Reproduction et diffusion interdites



Réalisation ASCONIT - E2646 CTH © 24/06/2014 - Reproduction et diffusion interdites

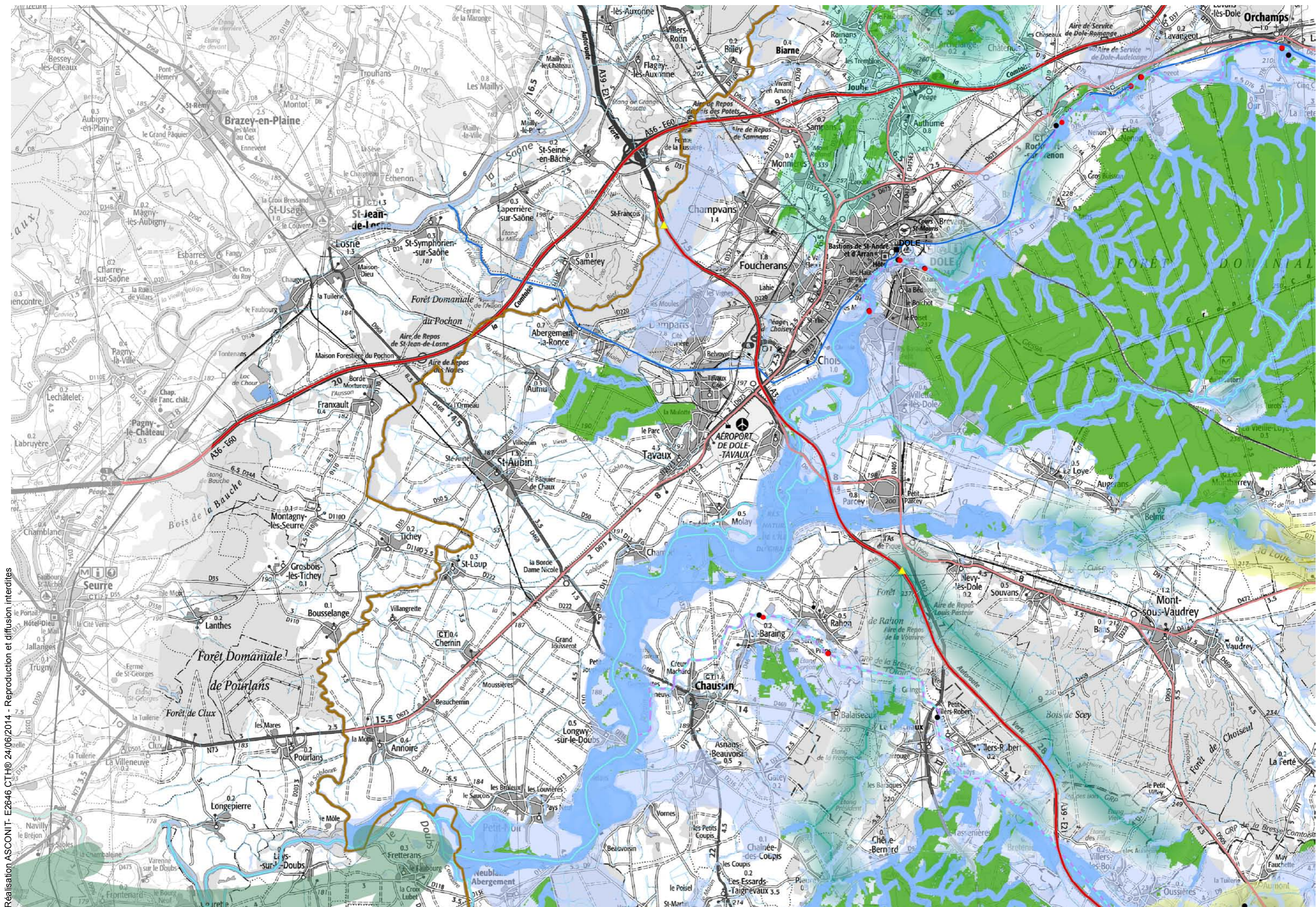


Réalisation ASCONIT- E2646 CTH© 24/06/2014 - Reproduction et diffusion interdites

Cartographie au 1/100 000 ème de la Trame Verte et Bleue de Franche-Comté

PLANCHE: D4



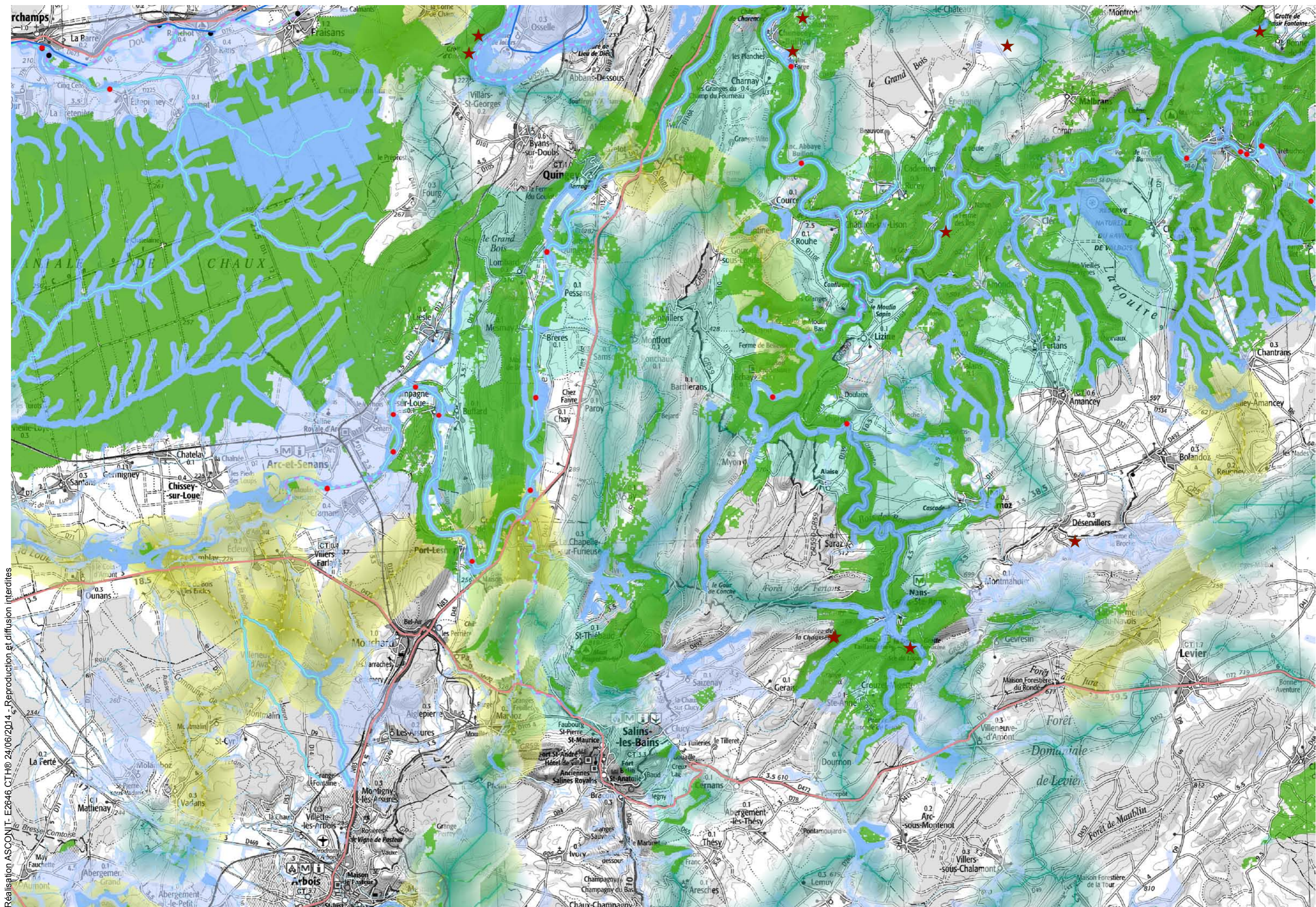


Réalisation ASCONIT- E2646 CTH© 24/06/2014 - Reproduction et diffusion interdites

Cartographie au 1/100 000 ème de la Trame Verte et Bleue de Franche-Comté

PLANCHE: E1

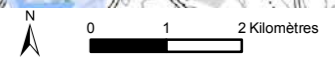


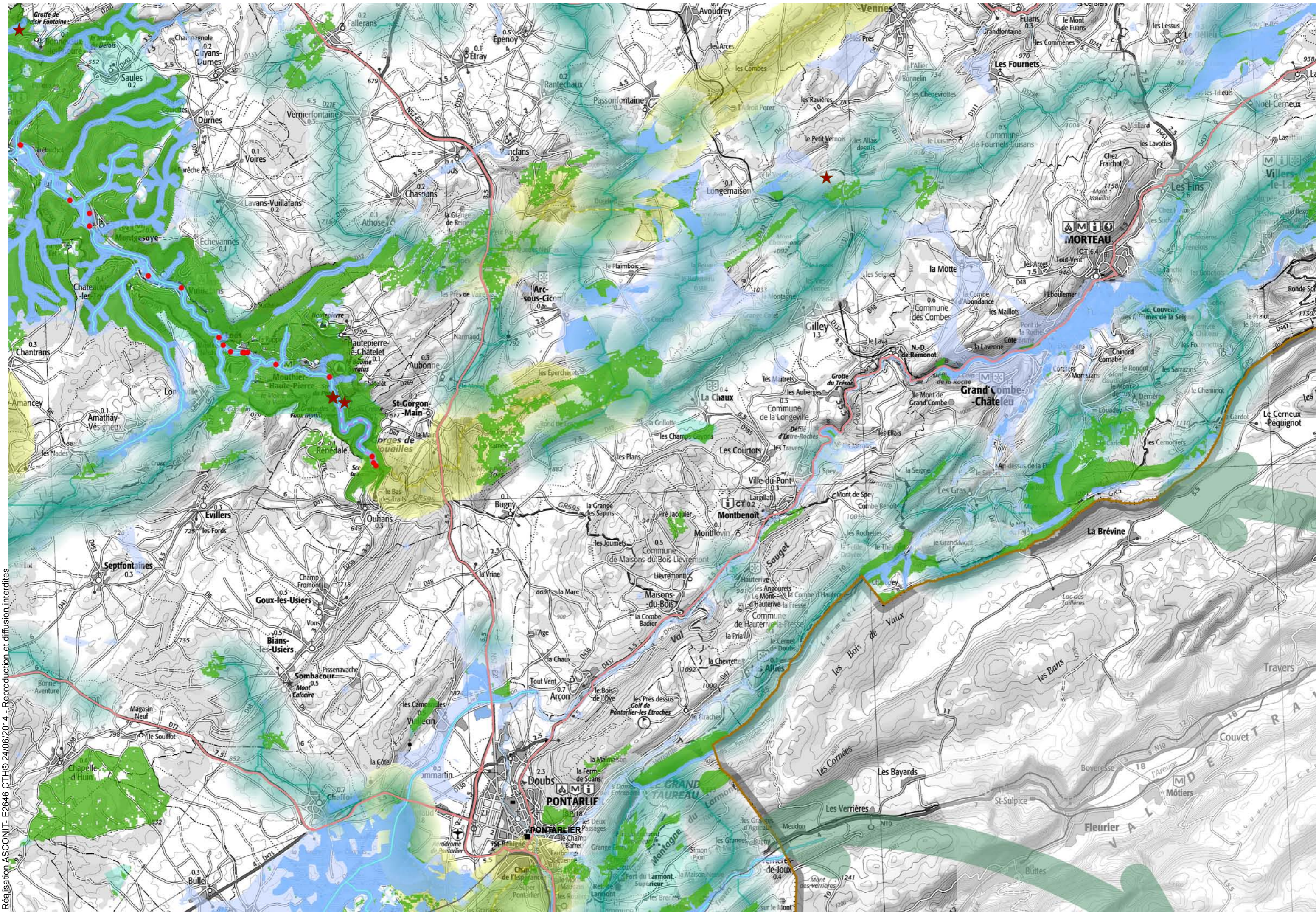


Réalisation ASCONIT- E2646\_CTH © 24/06/2014 - Reproduction et diffusion interdites

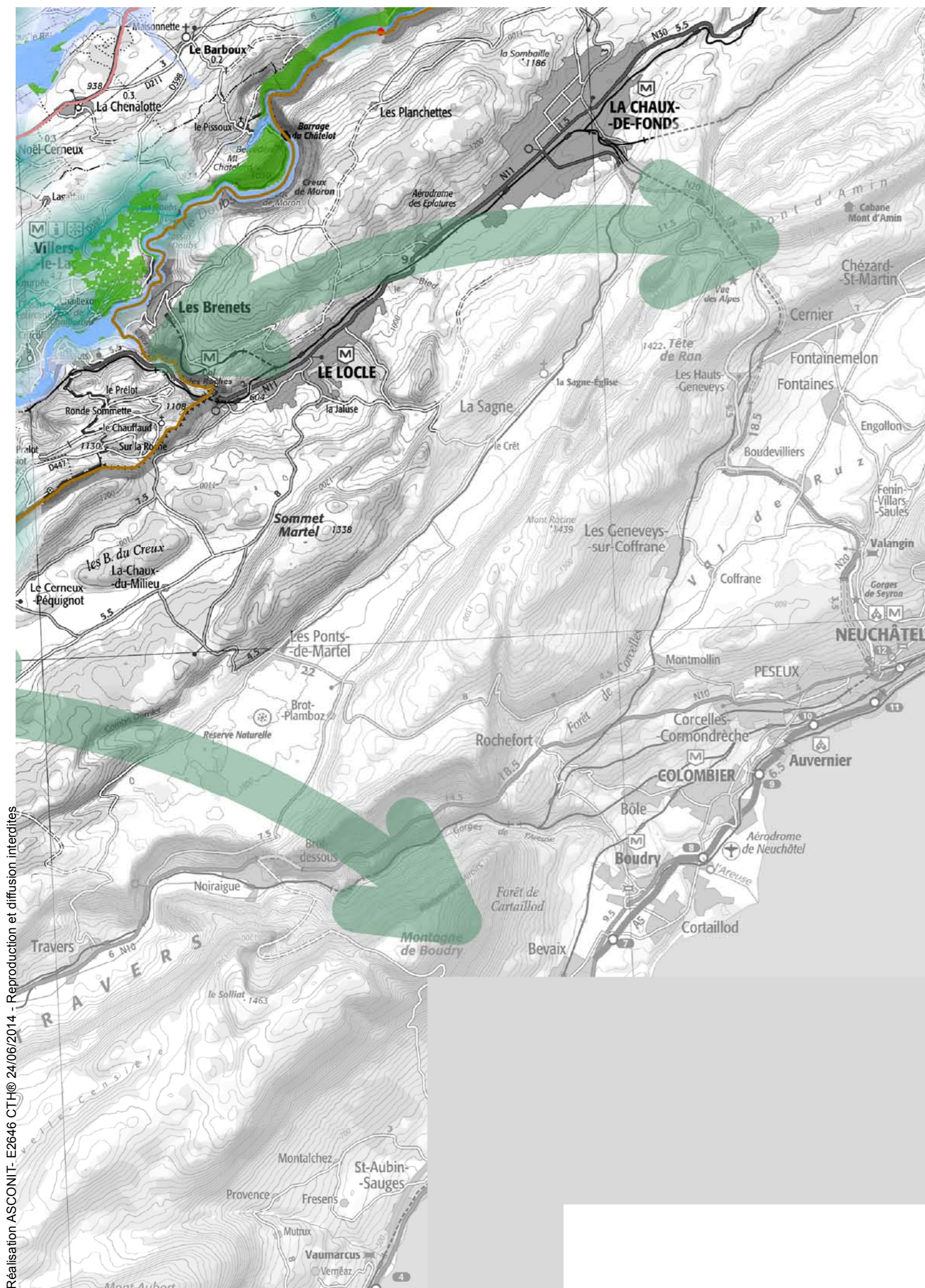
Cartographie au 1/100 000 ème de la Trame Verte et Bleue de Franche-Comté

PLANCHE: E2





Réalisation ASCONIT- E2646 CTH © 24/06/2014 - Reproduction et diffusion interdites

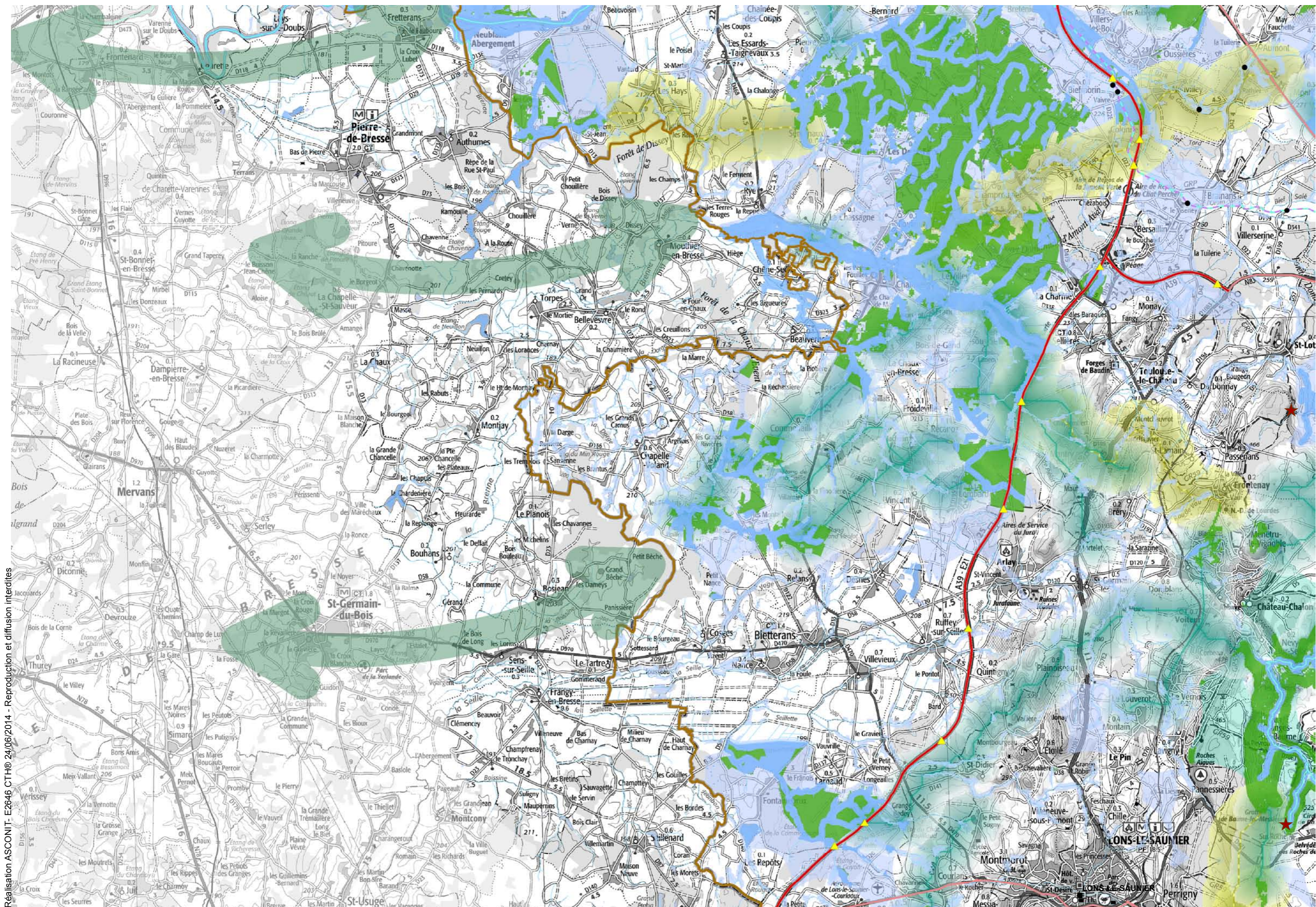


Réalisation ASCONIT- E2646 CTH© 24/06/2014 - Reproduction et diffusion interdites

Cartographie au 1/100 000 ème de la Trame Verte et Bleue de Franche-Comté

PLANCHE: E4




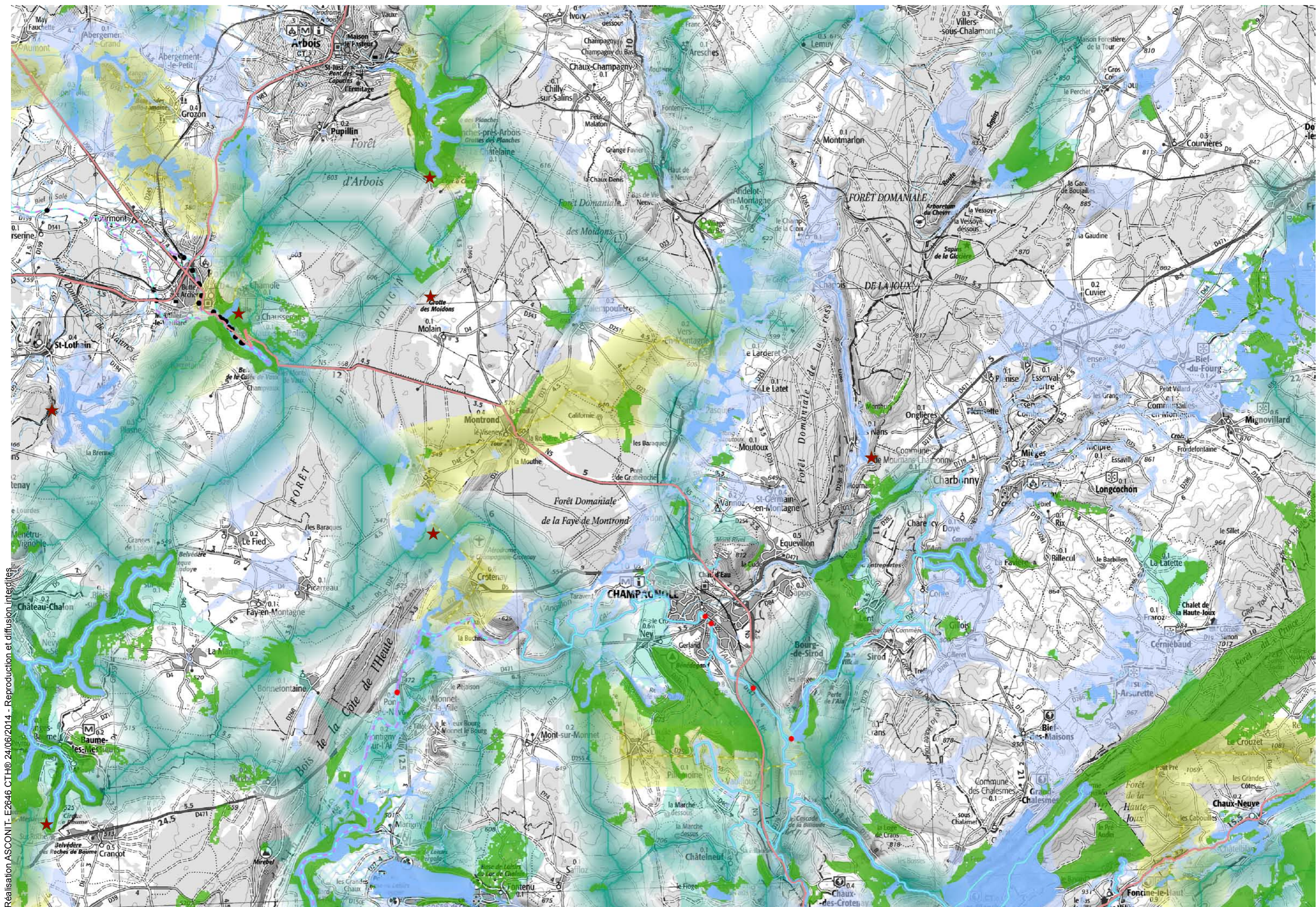


Réalisation ASCONIT- E2646 CTH@ 24/06/2014 - Reproduction et diffusion interdites

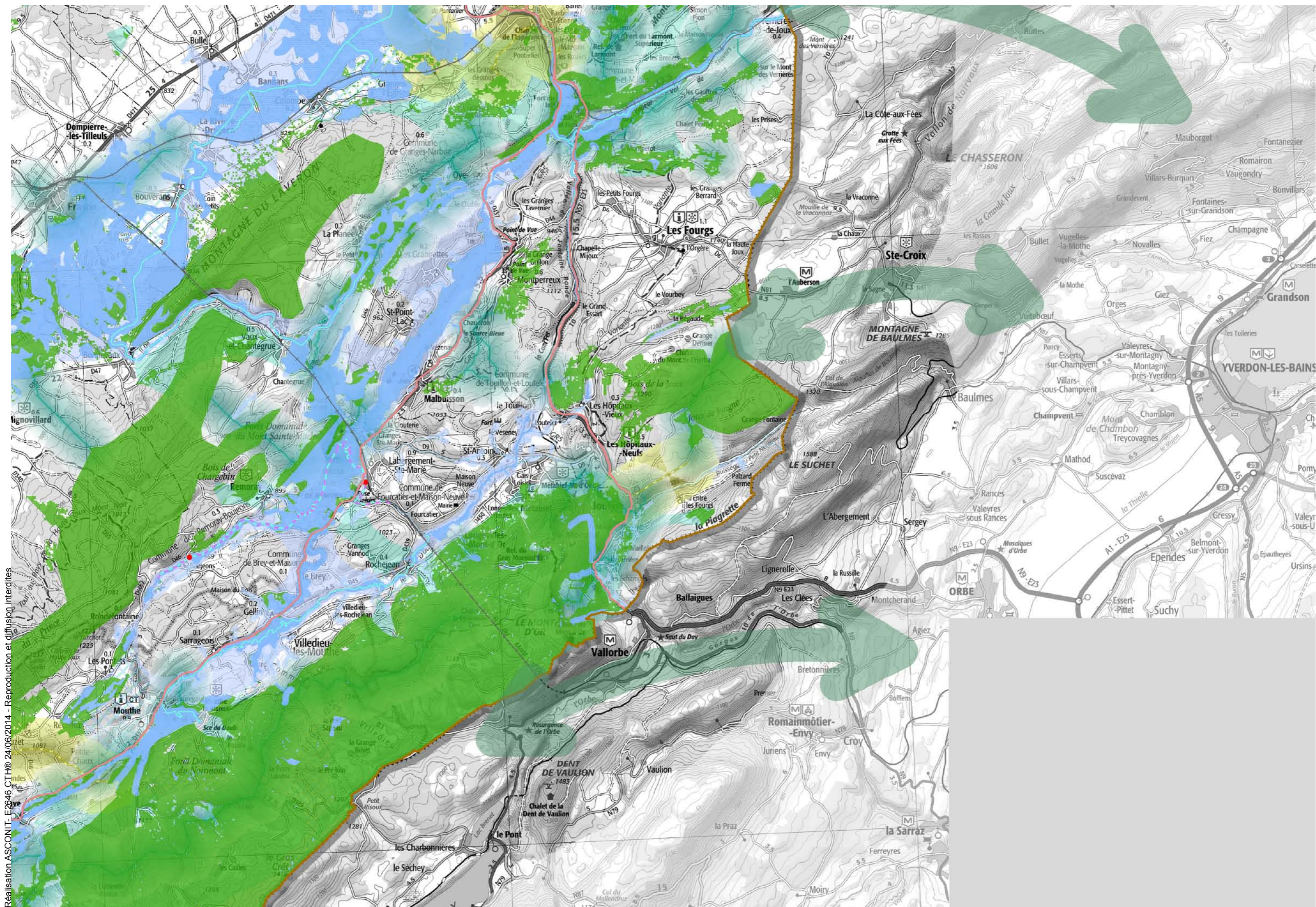
Cartographie au 1/100 000 ème de la Trame Verte et Bleue de Franche-Comté

PLANCHE: F1

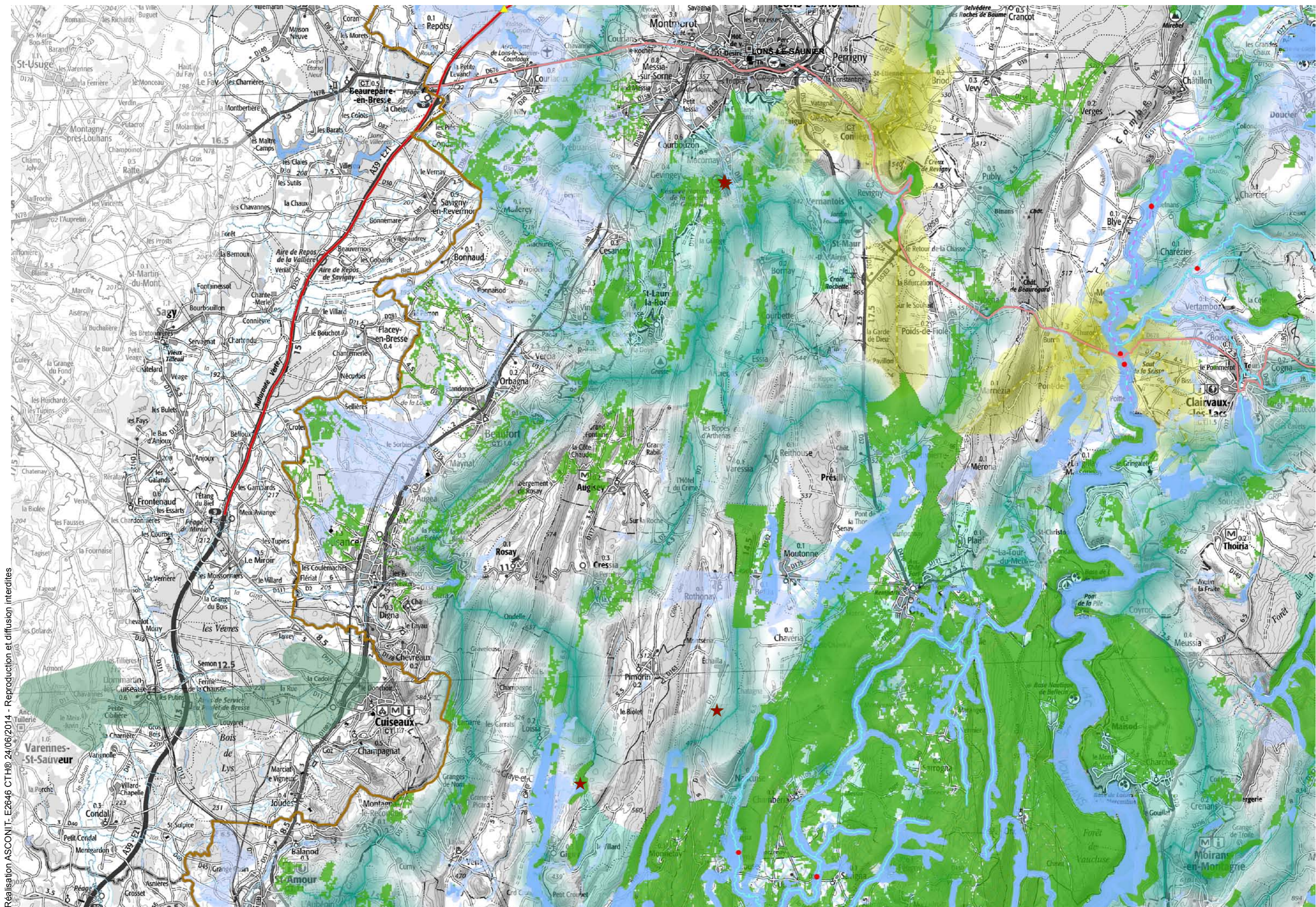




Réalisation ASCONIT - E2646 CTH© 24/06/2014 - Reproduction et diffusion interdites




Réalisation ASCONIT - E2646 CTH © 24/06/2014 - Reproduction et diffusion interdites

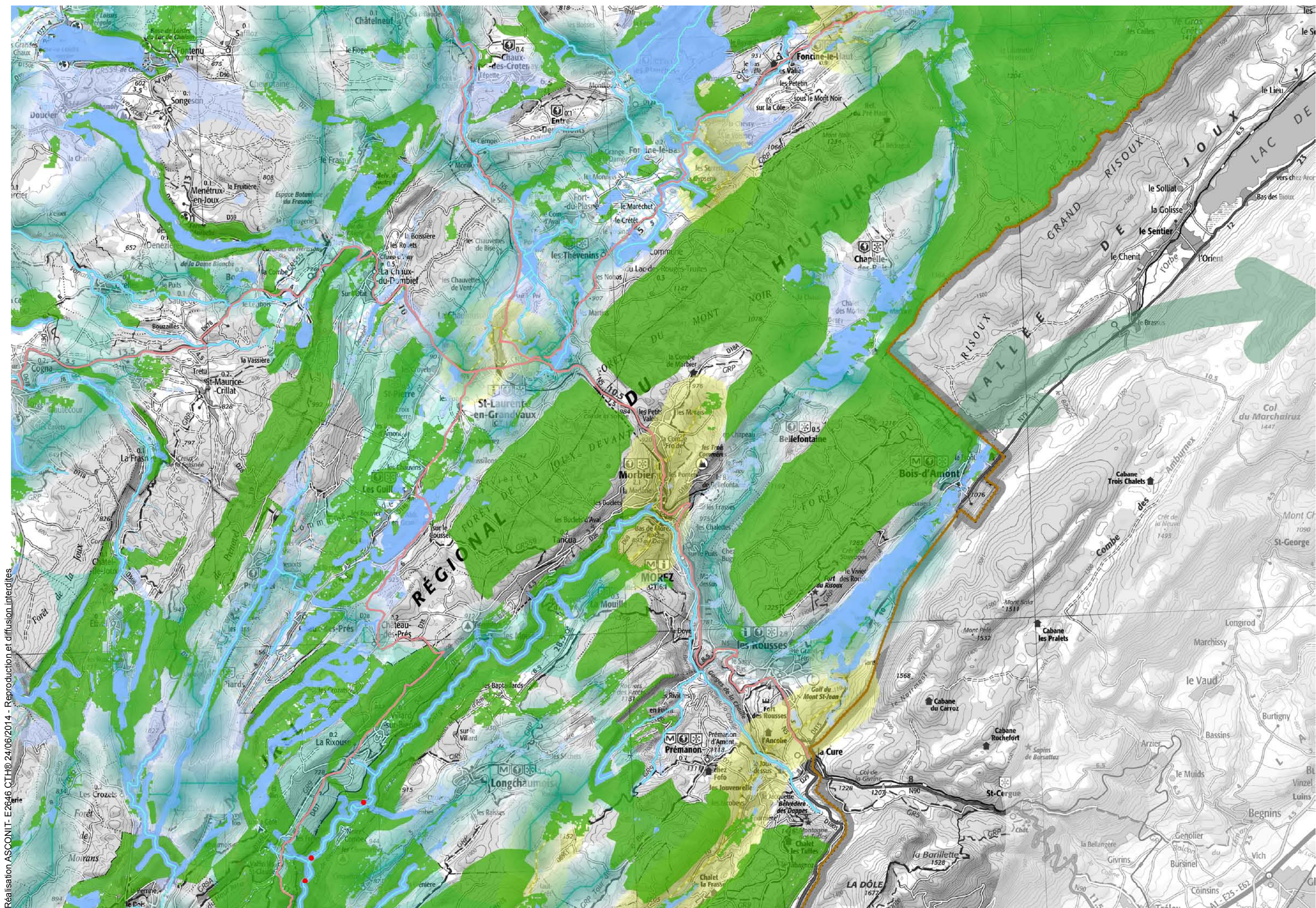


Réalisation ASCONIT - E2646 CTH © 24/06/2014 - Reproduction et diffusion interdites

Cartographie au 1/100 000 ème de la Trame Verte et Bleue de Franche-Comté

PLANCHE: G1



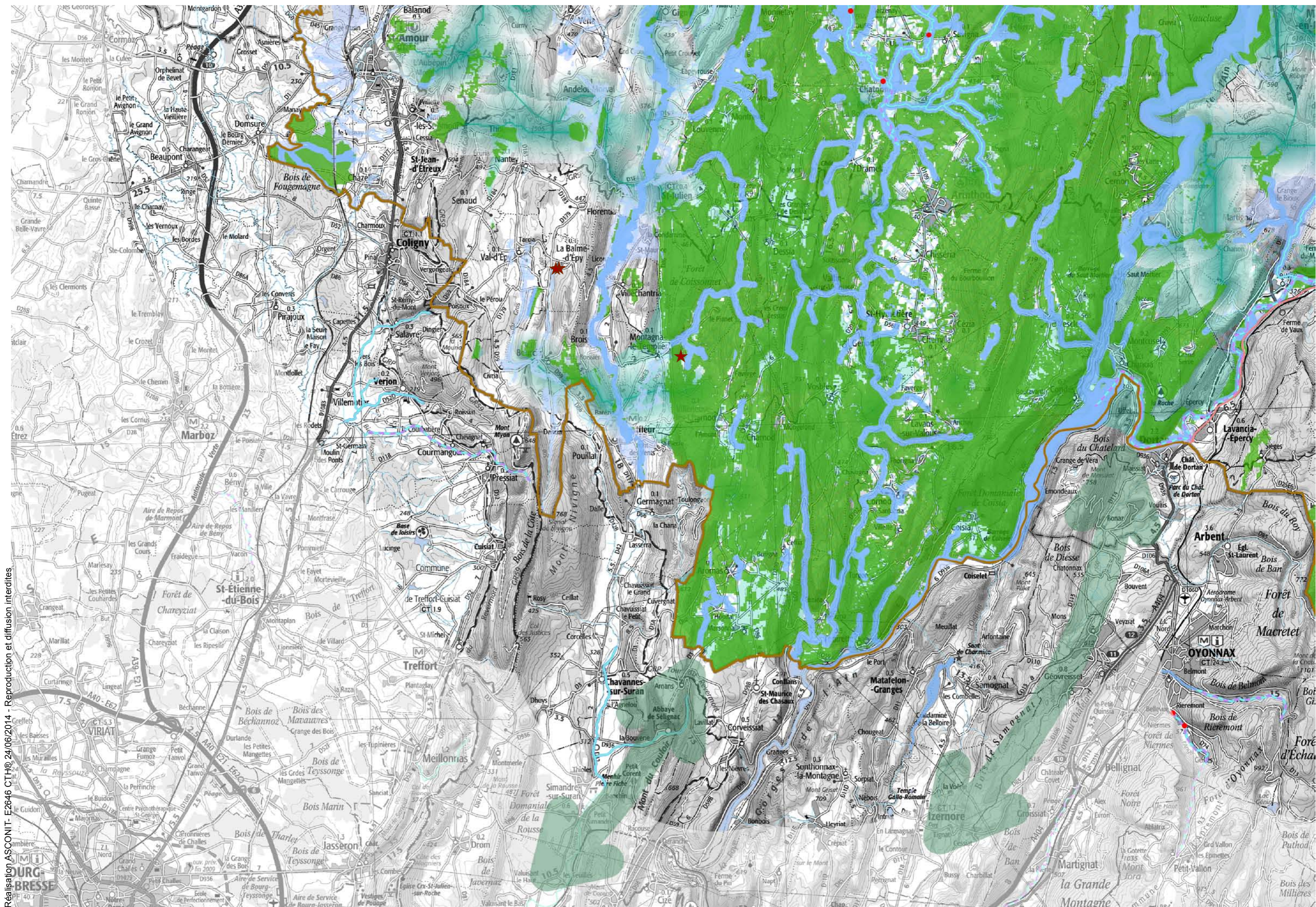


Réalisation ASCONIT- E2646 CTH© 24/06/2014 - Reproduction et diffusion interdites

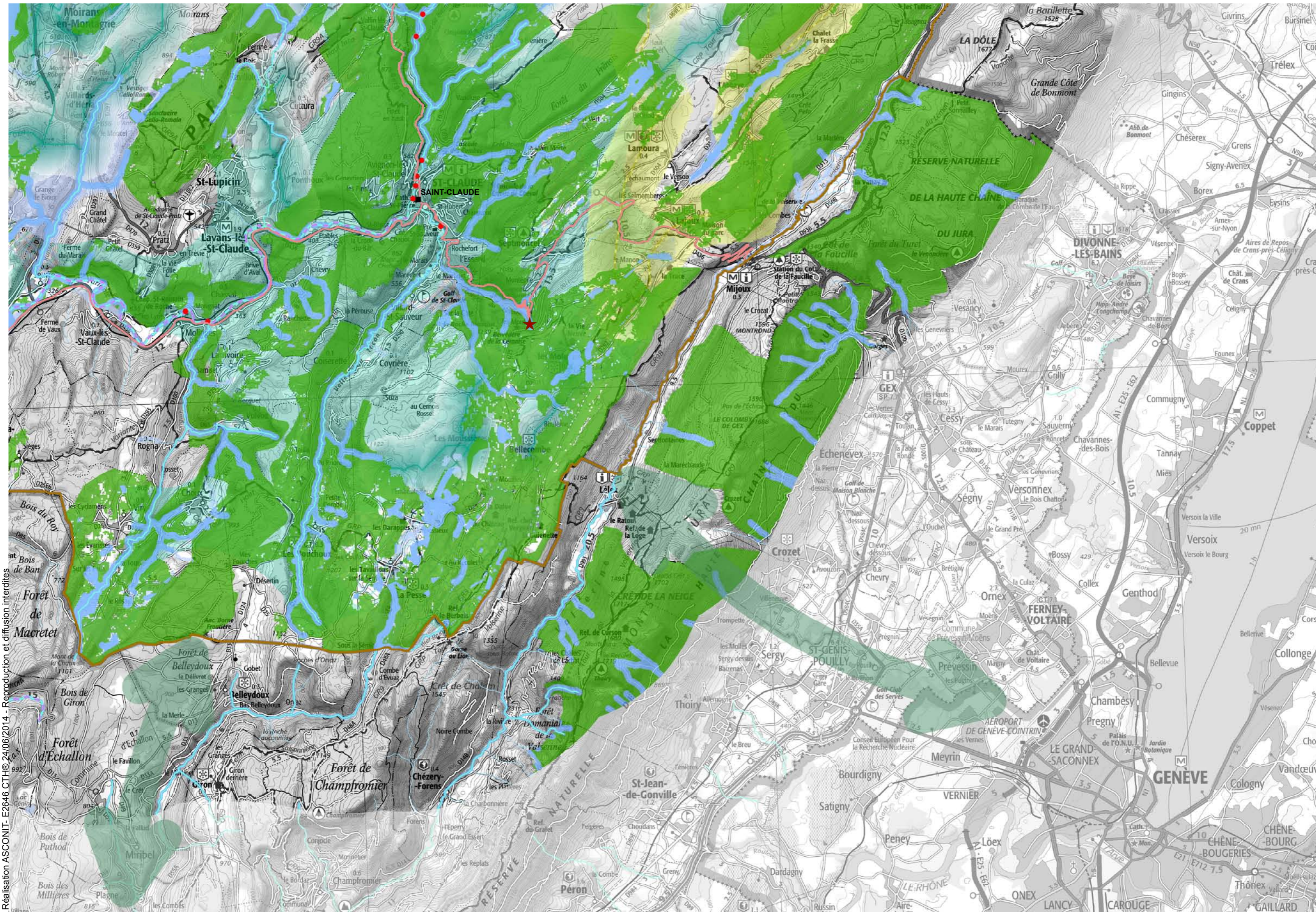
Cartographie au 1/100 000 ème de la Trame Verte et Bleue de Franche-Comté

PLANCHE: G2





Réalisation ASCONIT - E2646 CTH@ 24/06/2014 - Reproduction et diffusion interdites



Réalisation ASCONIT- E2646 CTH © 24/06/2014 - Reproduction et diffusion interdites



