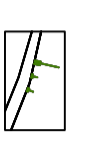



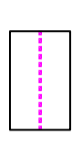
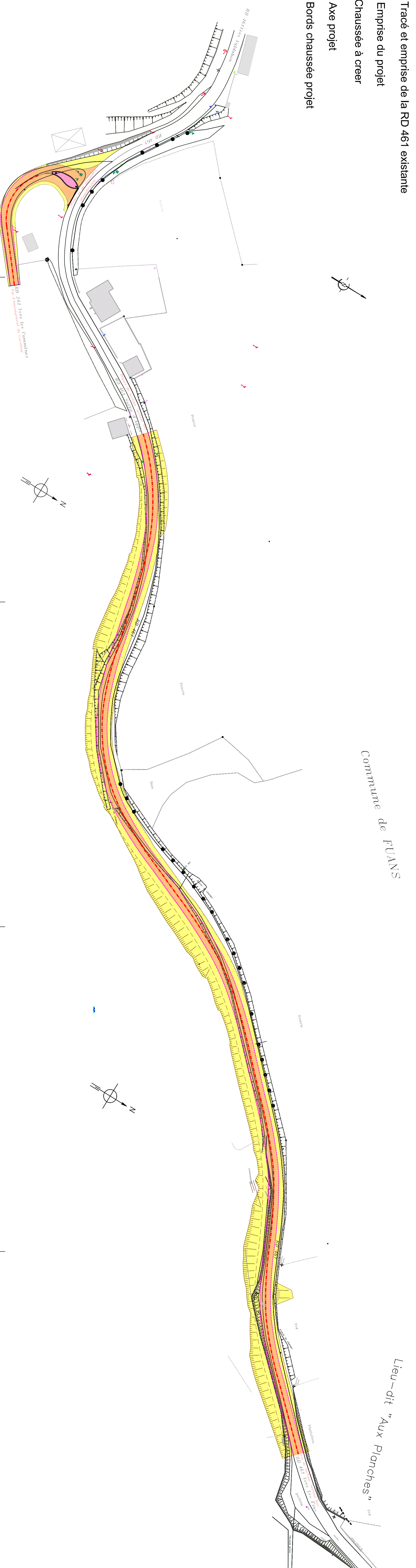


Route Départementale n° 461
Aménagement et Sécurisation
de la Côte de FUANS
du PR 41+900 au PR 42+500
et du PR 43+350 au PR 45+100
Communes de FUANS ET GUYANS-VENNES

PLAN GENERAL
(1^{ère} Partie)

Dessiné par :	BEZ BENOIT	Départ	2013	Modification
Date :	Janvier 2013	Echelle :	1/1000	
Projet N° :				

- Légende :**
-  Tracé et emprise de la RD 461 existante
 -  Emprise du projet
 -  Chaussées à créer
 -  Axe projet
 -  Bords chaussée projet



ERROR: syntaxerror
OFFENDING COMMAND: --nostringval--

STACK:

/Title
()
/Subject
(D:20130327154829+01'00')
/ModDate
()
/Keywords
(PDFCreator Version 0.9.5)
/Creator
(D:20130327154829+01'00')
/CreationDate
(bezbe)
/Author
-mark-