












© IGN 2023 - www.geoportail.gouv.fr/mentions-legales

Longitude : 3° 10' 00" E
Latitude : 46° 59' 37" N

NEVERS // Redynamisation de la zone commerçante François Mitterrand				 PHASE	 ÉMETTEUR	 N° PLAN	 SECTEUR	DATE	
								ECHELLE :	
MAÎTRE D'OUVRAGE : VILLE DE NEVERS (58)	MAÎTRE D'ŒUVRE : URBICUS // SAFEGE // STUDIO VICARINI // ART ET EAU			Annexe 3 - Plan de situation - 1/16 000					CODE PROJET : NEV_MIT_410
	Mandaté par:  Jean-Marc GAULIER architecte et paysagiste 3 rue Edme Frémy - 78 000 Versailles Tél. : 01 39 53 14 35 - Fax : 01 39 49 46 23 Email : axp@urbicus.fr - www.urbicus.fr	Bureaux d'étude:  Ingénieurs Conseils	 concepteur lumière		Indice	Date	Objet de l'indice		Auteur
					A		Première diffusion		