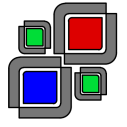


Commune de SAINT MARTIN LA PATROUILLE  
885 Route de Coussolles - Section B n°63  
PROJET RETENUE COLLINAIRE

**PROFIL EN TRAVERS  
DEVOIEMENT DU RUISSEAU  
Annexe n°7**



BET Fabien BALLANDRAS  
Le Bourg - 71700 OZENAY - fabien.ballandras@laposte.net  
Plan établi le 16-02-2021 - Relevé le 14-12-2020  
Réf. : SMP-20404-PRO.DWG

BET  
Fabien BALLANDRAS  
Expertise et Assainissement



Profil n° : P01


Abscisse : 10.000 m

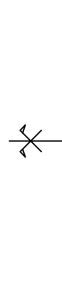
Profil dessiné par Covadis

Echelle des longueurs : 1/100

Profil en long n° : 1

Echelle des altitudes : 1/100

 Déblai : 0.62 m<sup>2</sup>



PC : 225.00 m

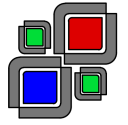
Altitudes TN			
2.700	228.80		
	228.54	228.54	
	228.54		
	-0.931		
	0.276		
	1.769	3.395	
		228.39	
		228.09	
		228.09	
		228.09	
		228.09	
		0.000	
		0.000	
		0.000	
		0.000	
		0.000	
		0.500	
		0.500	

Date : 16/02/2021

Dossier : SMP-20404-PRO

Commune de SAINT MARTIN LA PATROUILLE  
 885 Route de Coussolles - Section B n°63  
 PROJET RETENUE COLLINAIRE

**PROFIL EN TRAVERS  
 DEVOIEMENT DU RUISSEAU  
 Annexe n°7**



BET  
 Fabien BALLANDRAS  
 Eau Potable et Assainissement

BET Fabien BALLANDRAS  
 Le Bourg - 71700 OZENAY - fabien.ballandras@laposte.net  
 Plan établi le 16-02-2021 - Relevé le 14-12-2020  
 Réf : SMP-20404-PRO.DWG



**Profil n° : P03**


Abscisse : 30.000 m

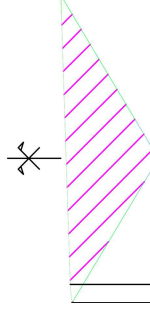
Profil dessiné par Covadis

Echelle des longueurs : 1/100

Profil en long n° : 1

Echelle des altitudes : 1/100

 Déblai : 4.96 m<sup>2</sup>



PC : 225.00 m

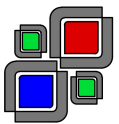
Altitudes TN	229.79	229.81	229.88	229.79
Distances à l'axe TN	0.361	2.711	2.961	3.058
Distances partielles TN	0.360	5.418		
Altitudes Projet	228.37	228.07	228.07	228.37
Distances à l'axe Projet	-0.700	0.000	0.000	0.700
Distances partielles Projet	0.500	0.500	0.500	0.500

Date : 16/02/2021

Dossier : SMP-20404-PRO

Commune de SAINT MARTIN LA PATROUILLE  
 885 Route de Coussolles - Section B n°63  
 PROJET RETENUE COLLINAIRE

**PROFIL EN TRAVERS  
 DEVOIEMENT DU RUISSEAU  
 Annexe n°7**



BET  
 Fabien BALLANDRAS  
 Eau Potable et Assainissement

BET Fabien BALLANDRAS  
 Le Bourg - 71700 OZENAY - fabien.ballandras@laposte.net  
 Plan établi le 16-02-2021 - Relevé le 14-12-2020  
 Réf : SMP-20404-PRO.DWG



**COVADIS**  
TOPOGRAPHIE ET INFRASTRUCTURE

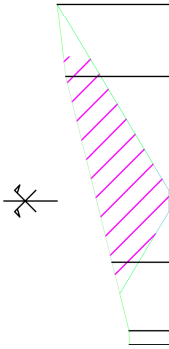
Profil dessiné par Covadis  
 Profil en long n° : 1

**Profil n° : P05**

Abscisse : 50.000 m

Echelle des longueurs : 1/100  
 Echelle des altitudes : 1/100

Déblai : 3.95 m<sup>2</sup>



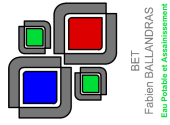
PC : 225.00 m

Altitudes TN	228.80	228.80	229.12	229.99	230.15
Distances à l'axe TN	0.268	2.432	-1.147	2.332	3.698
Distances partielles TN	1.285		3.479		1.366
Altitudes Projet					
Distances à l'axe Projet					
Distances partielles Projet					

Date : 16/02/2021  
 Dossier : SMP-20404-PRO

Commune de SAINT MARTIN LA PATROUILLE  
885 Route de Coussolles - Section B n°63  
PROJET RETENUE COLLINAIRE

**PROFIL EN TRAVERS  
DEVOIEMENT DU RUISSEAU  
Annexe n°7**



BET Fabien BALLANDRAS  
Le Bourg - 71700 OZENAY - fabien.ballandras@laposte.net  
Plan établi le 16-02-2021 - Relevé le 14-12-2020  
Réf : SMP-20404-PRO.DWG



**Profil n° : P07**


Abscisse : 70.000 m

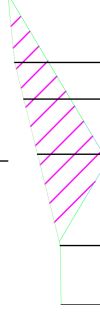
Profil dessiné par Covadis

Echelle des longueurs : 1/100

Profil en long n° : 1

Echelle des altitudes : 1/100

 Déblai : 3.08 m<sup>2</sup>



PC : 225.00 m

Altitudes TN	228.79	229.23	229.49	229.66	229.79
Distances à l'axe TN	-1.587	0.126	1.190	1.843	3.125
Distances partielles TN	1.113	1.713	0.034	0.663	1.282
Altitudes Projet	228.33	228.03	228.03	228.03	228.03
Distances à l'axe Projet	-0.700	0.000	0.000	0.000	0.000
Distances partielles Projet	0.500	0.500	0.000	0.500	0.500

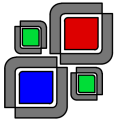
Date : 16/02/2021

Dossier : SMP-20404-PRO

Commune de SAINT MARTIN LA PATROUILLE  
885 Route de Coussolles - Section B n°63  
PROJET RETENUE COLLINAIRE

**PROFIL EN TRAVERS  
DEVOIEMENT DU RUISSEAU**

**Annexe n°7**



BET  
Fabien BALLANDRAS  
Eau Potable et Assainissement

BET Fabien BALLANDRAS  
Le Bourg - 71700 OZENAY - fabien.ballandras@laposte.net

Plan établi le 16-02-2021 - Relevé le 14-12-2020  
Réf : SMP-20404-PRO.DWG



**COVADIS**  
TOPOGRAPHIE ET INFRASTRUCTURE

**Profil n° : P09**


Abscisse : 90.000 m

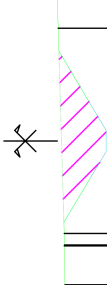
Profil dessiné par Covadis

Profil en long n° : 1

Echelle des longueurs : 1/100

Echelle des altitudes : 1/100

 Déblai : 1.52 m<sup>2</sup>



PC : 225.00 m

Altitudes TN	228.70	228.80	228.90	228.00	228.11	228.02	228.93
Distances à l'axe TN	-1.946	-1.732	0.000	0.000	0.000	0.000	0.000
Distances partielles TN	0.724	0.313	0.000	0.000	0.000	0.000	0.000
Altitudes Projet	228.31	228.01	228.01	228.01	228.31	228.01	228.31
Distances à l'axe Projet	-0.700	0.000	0.000	0.000	0.000	0.000	0.000
Distances partielles Projet	0.000	0.000	0.000	0.000	0.000	0.000	0.000

Date : 16/02/2021

Dossier : SMP-20404-PRO