

**ANNEXE 3 : Plan de situation au 1/25 000 ou, à défaut, à une échelle comprise entre 1/16 000 et 1/64 000**

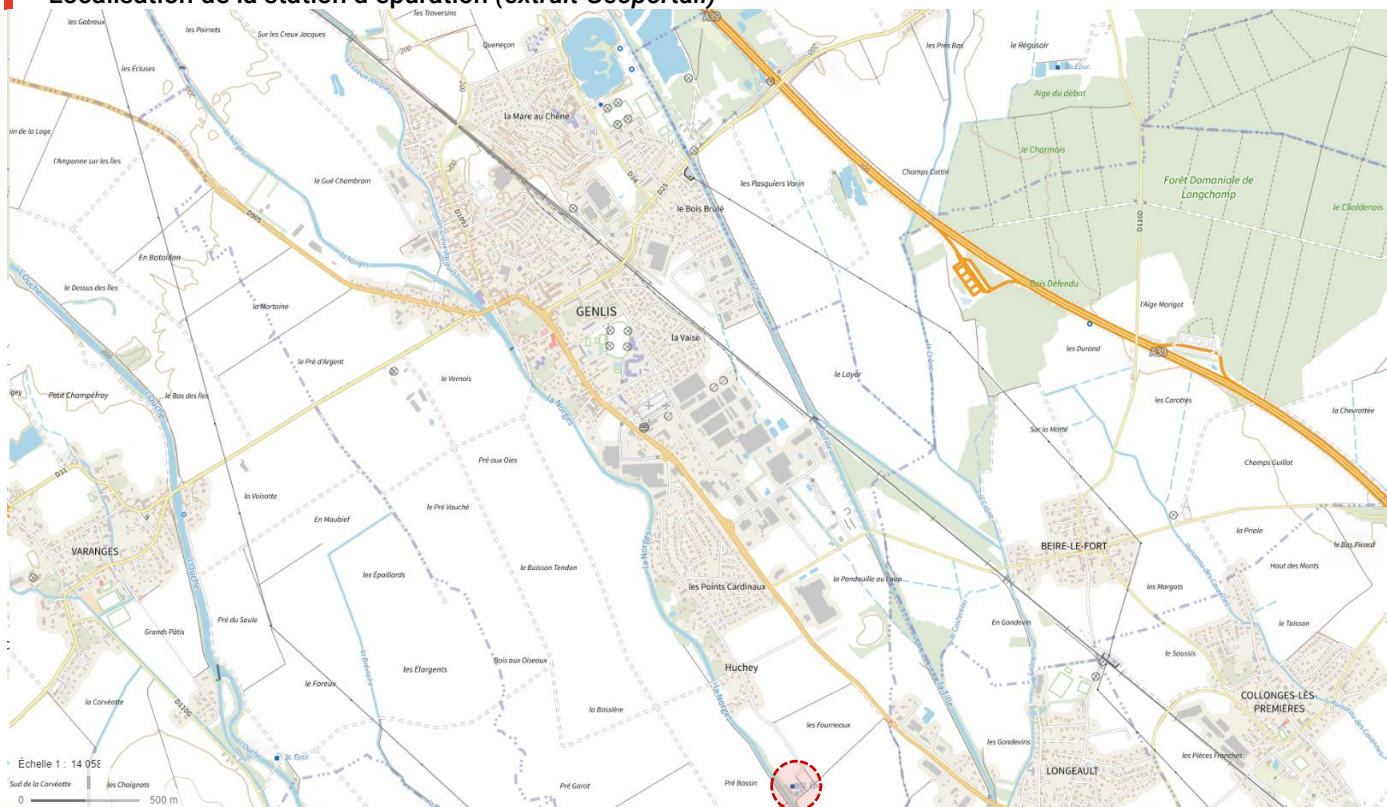
L'assiette foncière du système d'assainissement se situe principalement sur des parcelles communales affectées à l'usage du public (non cadastrée), pour la partie collecte notamment.





La station de traitement se situe au sud-est de la commune sur les parcelles cadastrales AL 072/073/074/075/076/077/038.

### Localisation de la station d'épuration (extrait Géoportail)



### Vue aérienne avec report cadastral (extrait Géoportail)





**ANNEXE 4 : Photographies datées de la zone d'implantation, avec une localisation cartographique des prises de vue**

**Photographie de la STEP de Genlis (29/03/2024)**



**Vue aérienne de la station et équipements (extrait de la Phase 1 du SDA – Décembre 2021)**





Prétraitement



Bassin d'aération



Clarificateur



Canal de sortie



Bassin de stockage des  
boues (ex bassin Mycet)



Centrifugeuse



Benne à boues








Figure 19 : Vue aérienne de la station et équipements




Poste de relevage Entrée



Débitmètre sortie poste de relevage



Classificateur à sables



Fosse à graisses



Dégrillage — Dessablage - Dégraissage





Bassin d'aération



Bassin de stockage (ex-Mycet)



Clarificateur



Surpresseurs d'air



Benne à boues



Centrifugeuse



Serre solaire (Hors service)



Canal de sortie



b) *Plan du réseau d'assainissement des eaux usées*



Figure 16 : Plan du réseau d'eaux usées



## ANNEXE 7 : Carte permettant de localiser le projet par rapport aux sites Natura 2000

### Carte de synthèse des sites Natura 2000 aux alentours du secteur d'étude

