



**PRÉFET  
DE LA RÉGION  
BOURGOGNE-  
FRANCHE-COMTÉ**

*Liberté  
Égalité  
Fraternité*

**Direction régionale de l'environnement  
de l'aménagement et du logement**  
Bourgogne-Franche-Comté

# ATLAS **DREAL**

**BOURGOGNE-FRANCHE-COMTÉ**

ÉDITION  
**2025**

## SOMMAIRE DES CARTES

Planifier \_\_\_\_\_ **6\_13**

Se loger \_\_\_\_\_ **16\_18**

Se déplacer \_\_\_\_\_ **20\_24**

Préserver \_\_\_\_\_ **26\_33**

Produire \_\_\_\_\_ **36\_42**

Prévenir les risques \_\_\_\_\_ **44\_56**

Consommer \_\_\_\_\_ **58**

La région Bourgogne-Franche-Comté fait face à d'importants défis liés au dérèglement climatique. Les risques s'intensifient, la biodiversité décline... Pour faire face à ces défis, nous nous engageons dans la transition écologique et faisons évoluer nos mobilités...

Pour mieux partager les constats et comprendre les enjeux de notre territoire, cet atlas propose une vision thématique de ces défis au travers des missions de la DREAL Bourgogne-Franche-Comté. Il couvre des champs variés comme la protection de l'environnement, l'aménagement du territoire, la transition énergétique ou encore la prévention des risques.



Retrouvez ces cartes  
sur le site de la DREAL BFC  
à la rubrique «connaissance»

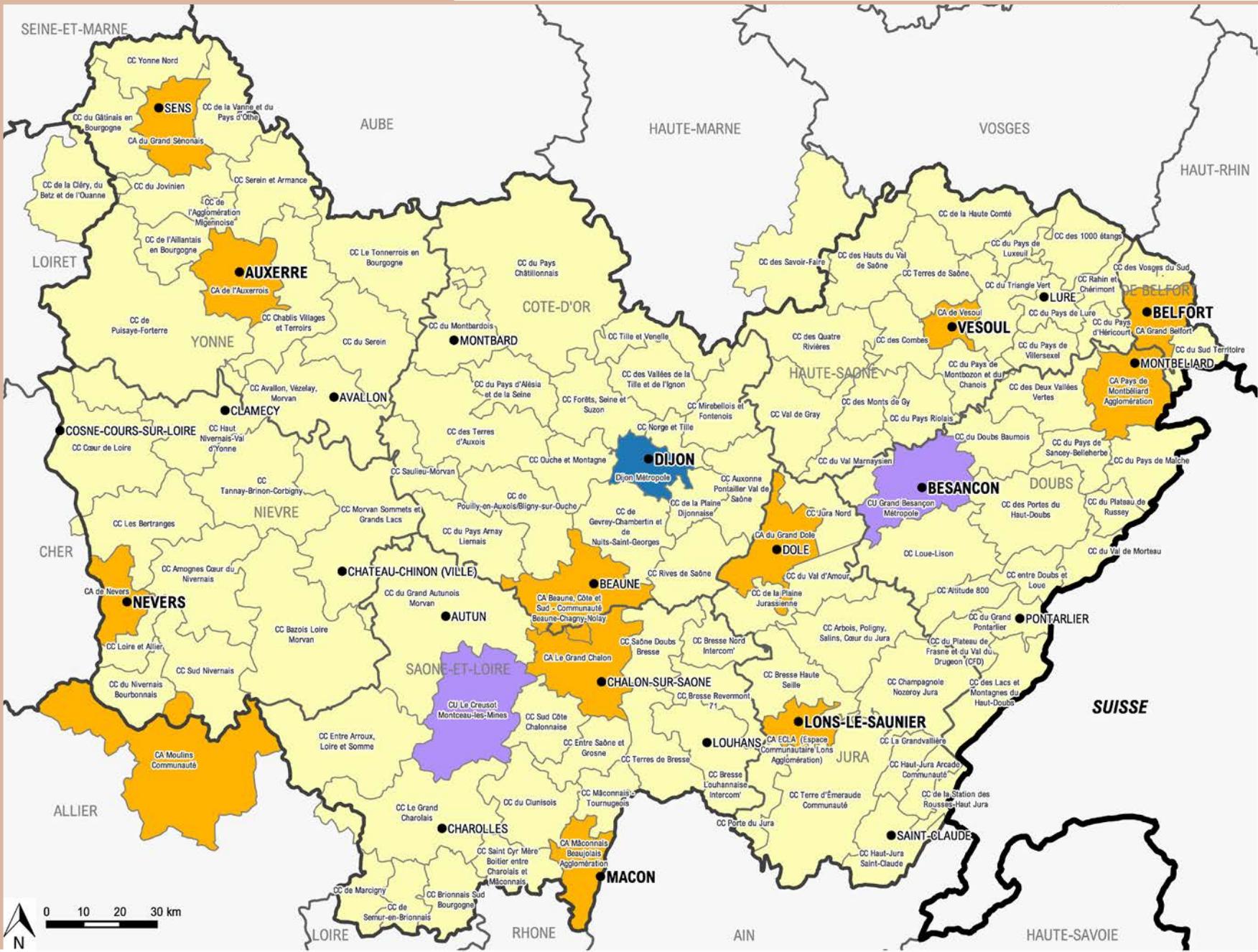
# Planifier

[< retour au sommaire](#)

1_ L'intercommunalité _____	6
2_ Schémas de cohérence territoriale (SCoT) et plans locaux d'urbanisme intercommunaux (PLUi) valant SCoT _____	7
3_ Établissements publics de coopération intercommunale (EPCI) compétents en matière de plan local d'urbanisme (PLU) _____	8
4_ Plans locaux d'urbanisme intercommunaux (PLUi) _____	9
5_ Plans locaux de l'habitat (PLH) et plan locaux d'urbanisme intercommunaux valant PLH (PLUiH) _____	10
6_ Plans climat-air-énergie territoriaux adoptés (PCAET) _____	11
7_ Bassins de mobilité _____	12
8_ Autorités organisatrices mobilités (AOM) _____	13

1\_ Les établissements publics de coopération intercommunale (EPCI)

113 EPCI au 1<sup>er</sup> janvier 2025



[< retour au sommaire du chapitre](#)

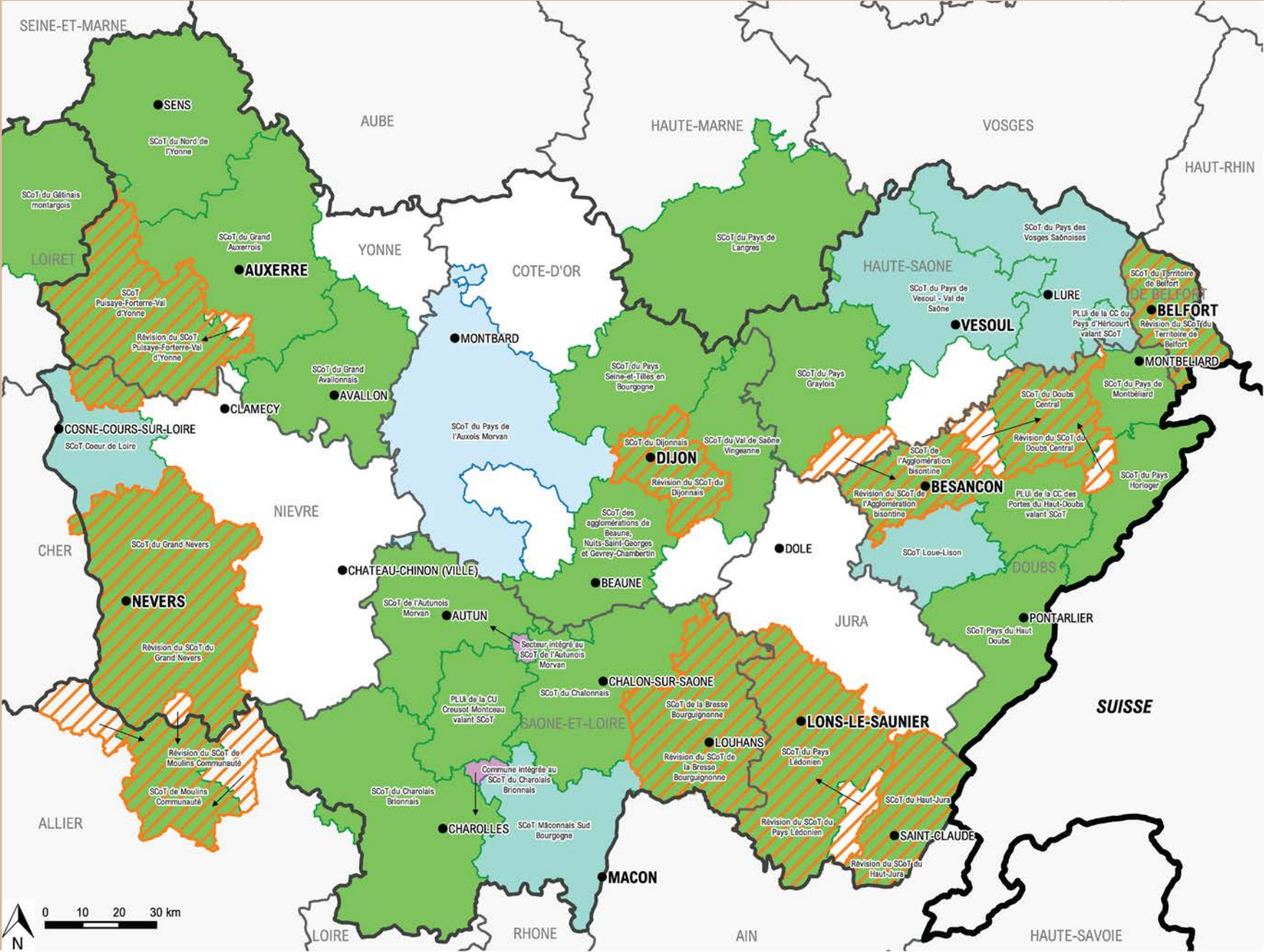
- Nature de l'EPCI :**
- Métropole
  - Communauté urbaine
  - Communauté d'agglomération
  - Communauté de communes

Sources :  
DREAL BFC / STE / DC  
INSEE, Géographie au 01/01/2025  
© IGN ADMIN EXPRESS PE 2024

Conception :  
DREAL BFC / STE / DC / 07-08-2025

2\_ Schémas de cohérence territoriale (SCoT) et plans locaux d'urbanisme intercommunaux (PLUi) valant SCoT

76 % de la population régionale couverte  
par un SCoT approuvé ou en révision au 1<sup>er</sup> mars 2025



[< retour au sommaire du chapitre](#)

Etat d'avancement des SCoT et des PLUi valant SCoT :

- en projet
- en élaboration
- approuvé
- en révision
- secteur intégré

Population municipale 2022 :

Bourgogne-Franche-Comté :  
2 803 977 habitants

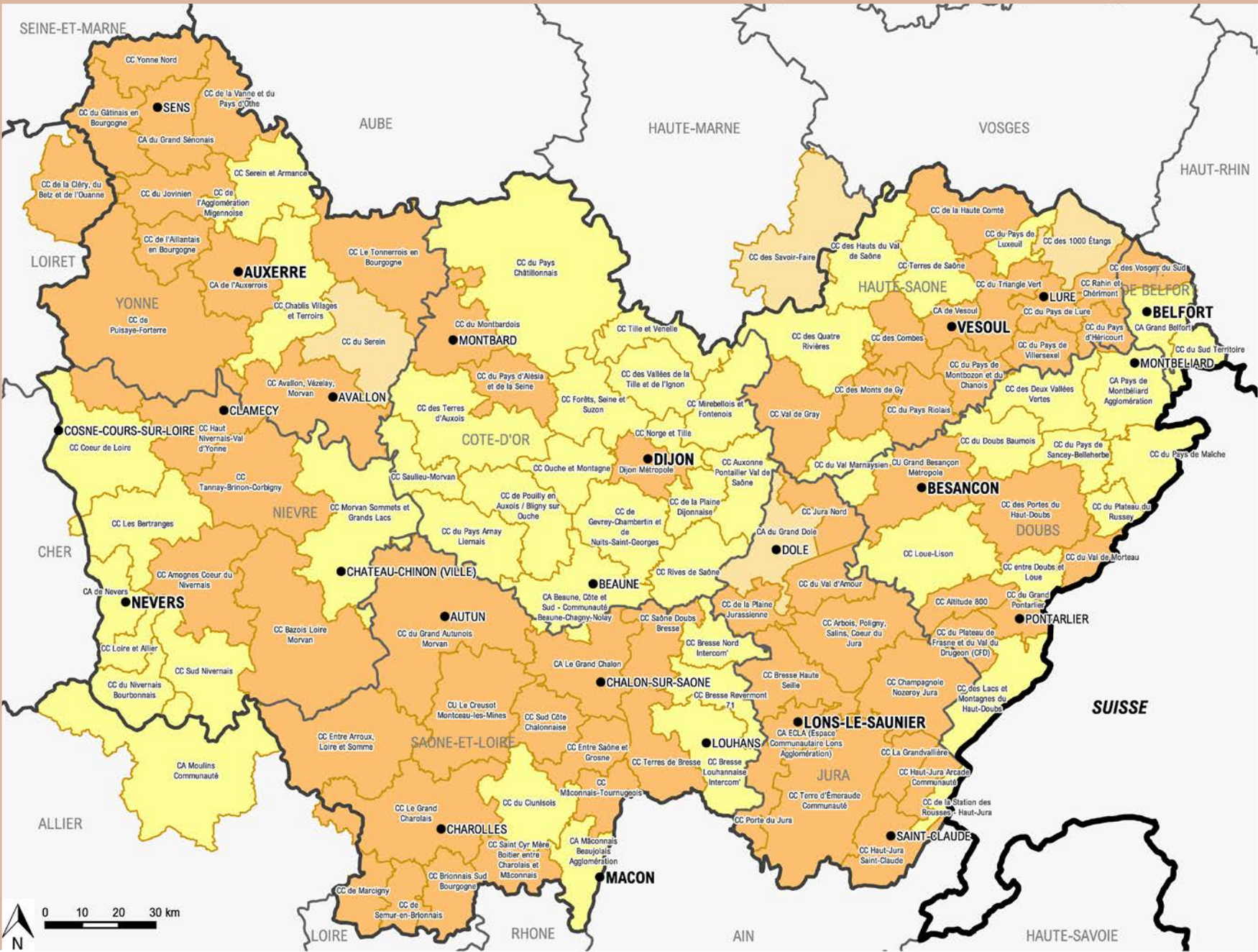
SCoT approuvé ou en révision :  
2 145 419 habitants

Sources :  
DREAL BFC / STE / DHSA  
DDT 21, 25, 39, 58, 70, 71, 89, 90  
INSEE - Populations de référence 2022  
© IGN ADMIN EXPRESS PE 2024  
© IGN BD CARTO 2023

Conception :  
DREAL BFC / STE / DC / 11-08-2025

3\_ Établissements publics de coopération intercommunale (EPCI)  
compétents en matière de plan local d'urbanisme (PLU)

65 EPCI compétents sur 113 au 1<sup>er</sup> mars 2025



[< retour au sommaire du chapitre](#)

Compétence PLU des EPCI  
et avancement PLUi :

- EPCI ayant la compétence et ayant un PLUi en cours ou approuvé
- EPCI ayant la compétence mais n'ayant pas de PLUi en cours ou approuvé
- EPCI n'ayant pas la compétence

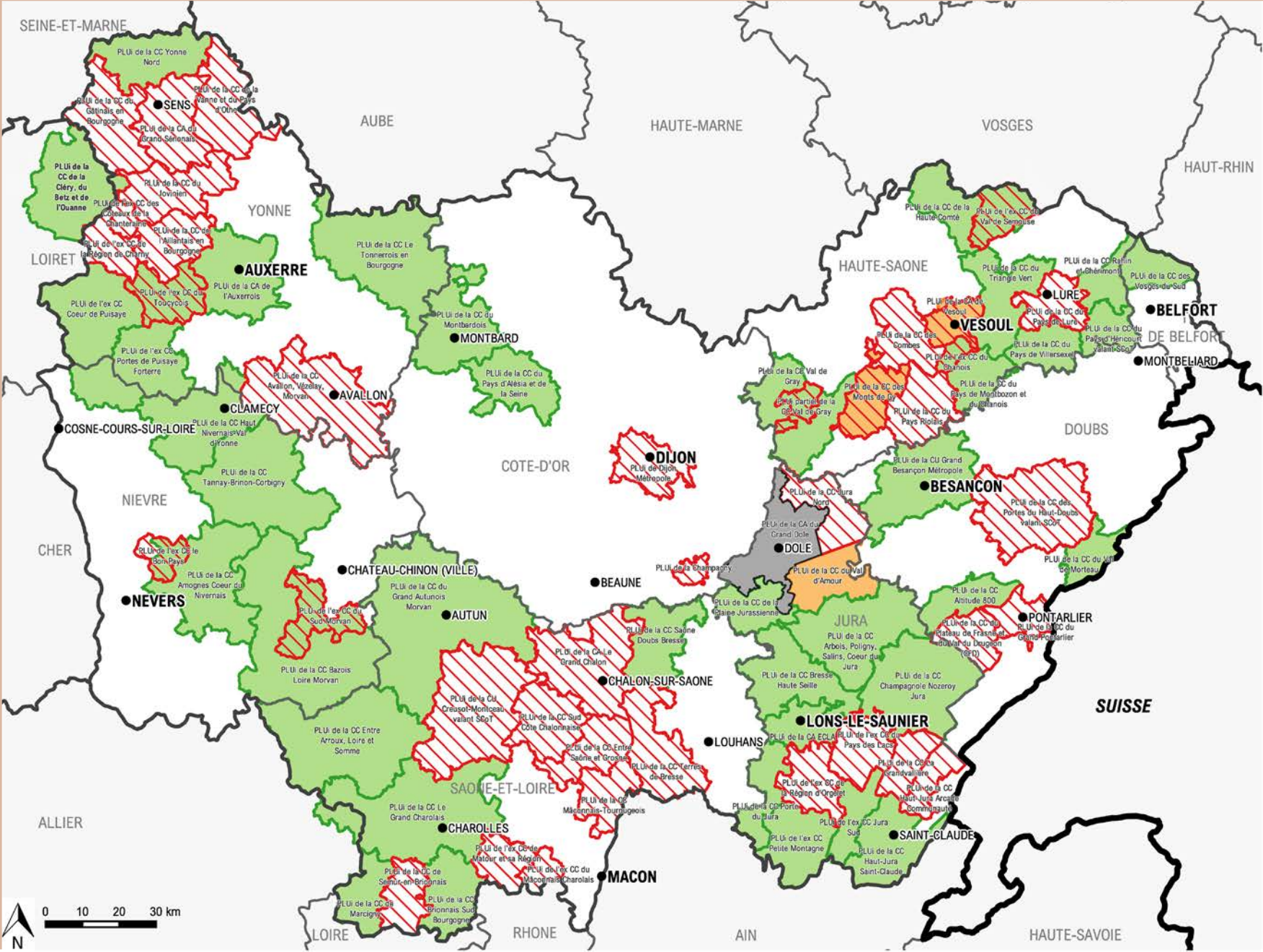
PLUi : Plan Local d'Urbanisme intercommunal

Sources :  
DREAL BFC / STE / DHSA  
DDT 21, 25, 39, 58, 70, 71, 89, 90  
© IGN ADMIN EXPRESS PE 2024

Conception :  
DREAL BFC / STE / DC / 02-10-2025

4\_ Plans locaux d'urbanisme intercommunaux (PLUi)

32% de la population régionale couverte  
par un PLUi approuvé ou en révision au 1<sup>er</sup> mars 2025



[< retour au sommaire du chapitre](#)

Etat d'avancement des PLUi :

- approuvé
- en élaboration
- en révision
- annulé

Population municipale 2022 :

Bourgogne-Franche-Comté :  
2 803 977 habitants

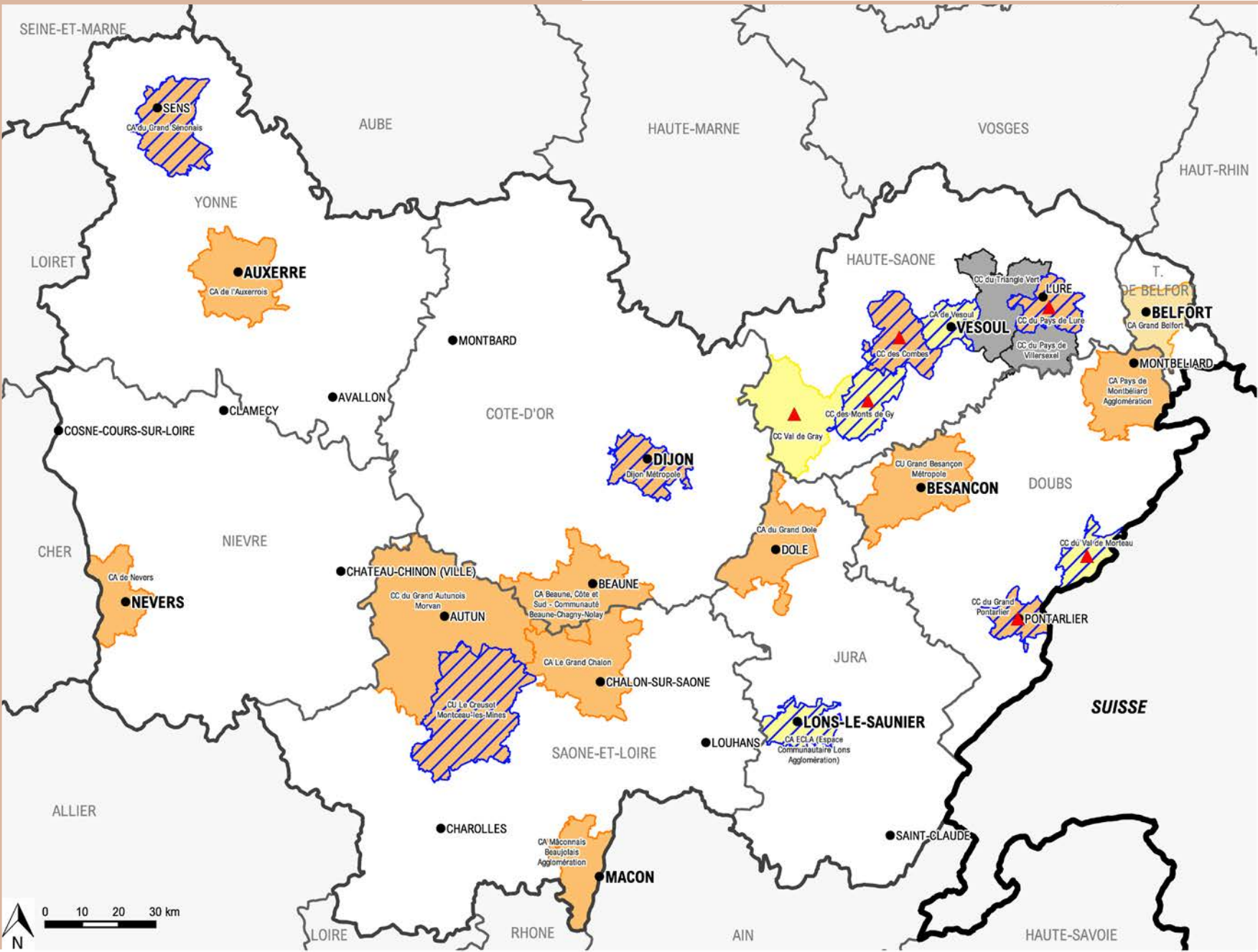
PLUi approuvé ou en révision :  
903 387 habitants

Sources :  
DREAL BFC / STE / DHSA  
DDT 21, 25, 39, 58, 70, 71, 89, 90  
INSEE - Populations de référence 2022  
© IGN ADMIN EXPRESS PE 2024  
© IGN BD CARTO 2023

Conception :  
DREAL BFC / STE / DC / 11-08-2025

5\_ Plans locaux de l'habitat (PLH) et plan locaux d'urbanisme intercommunaux valant PLH (PLUiH)

49% de la population régionale couverte par un PLH ou PLUiH approuvé ou exécutoire au 1<sup>er</sup> mars 2025



[< retour au sommaire du chapitre](#)

Programme Local de l'Habitat :

▲ EPCI volontaire

Etat d'avancement des PLH :

Elaboration

Approuvé

Exécutoire

Abandon

PLUi valant PLH :

Oui

Population municipale 2022 :

Bourgogne-Franche-Comté :  
2 803 977 habitants

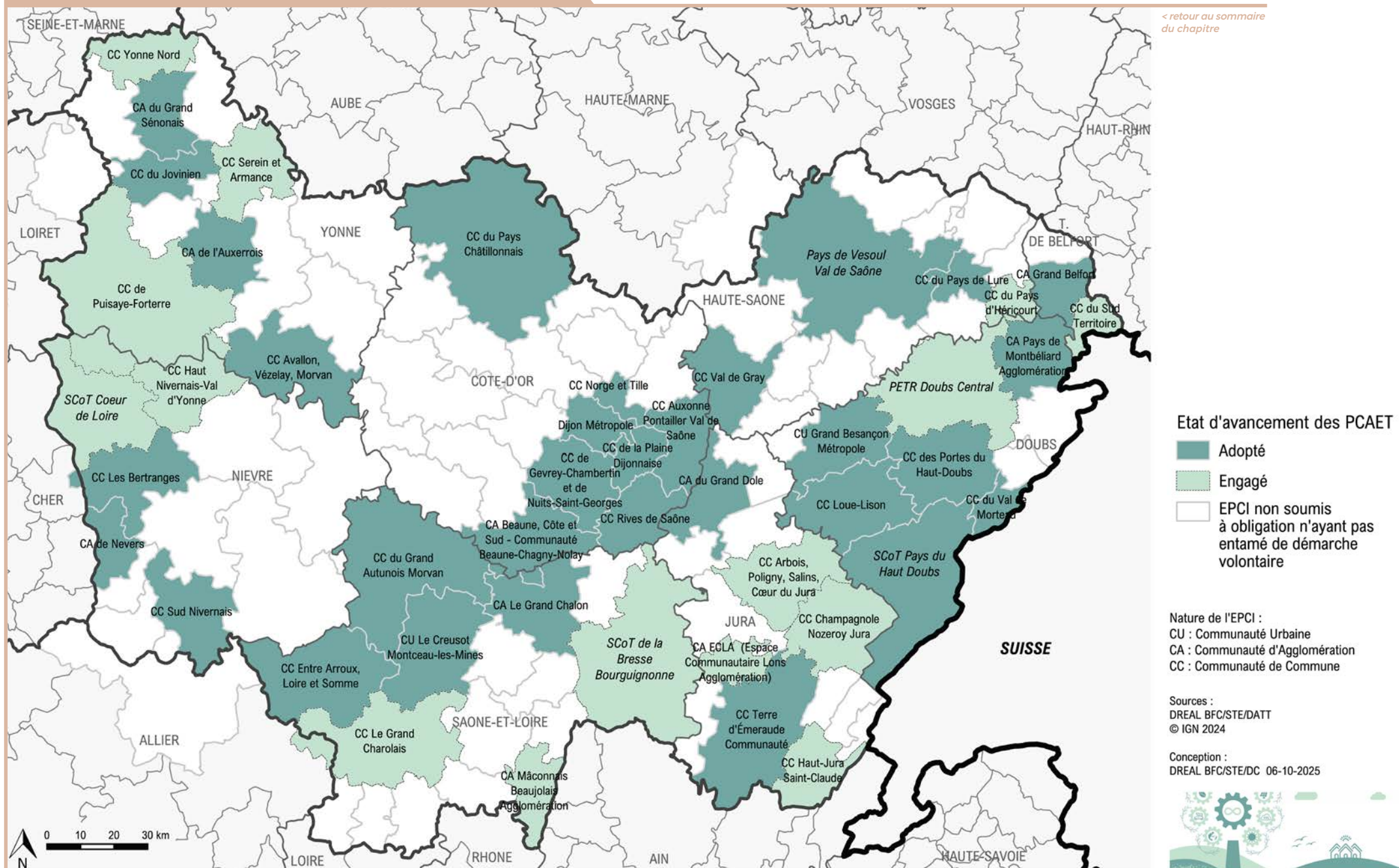
PLH ou PLUi-H approuvé ou exécutoire :  
1 370 443 habitants

Sources :  
DREAL BFC / STE / DHSA  
SUDOCUH mars 2025  
INSEE - Populations de référence 2022  
© IGN ADMIN EXPRESS PE 2024  
© IGN BD CARTO 2023

Conception :  
DREAL BFC / STE / DC / 23-10-2025


## 6\_ Plans climat-air-énergie territoriaux adoptés (PCAET)

**62% de la population régionale couverte  
par un PCAET adopté au 30 septembre 2025**



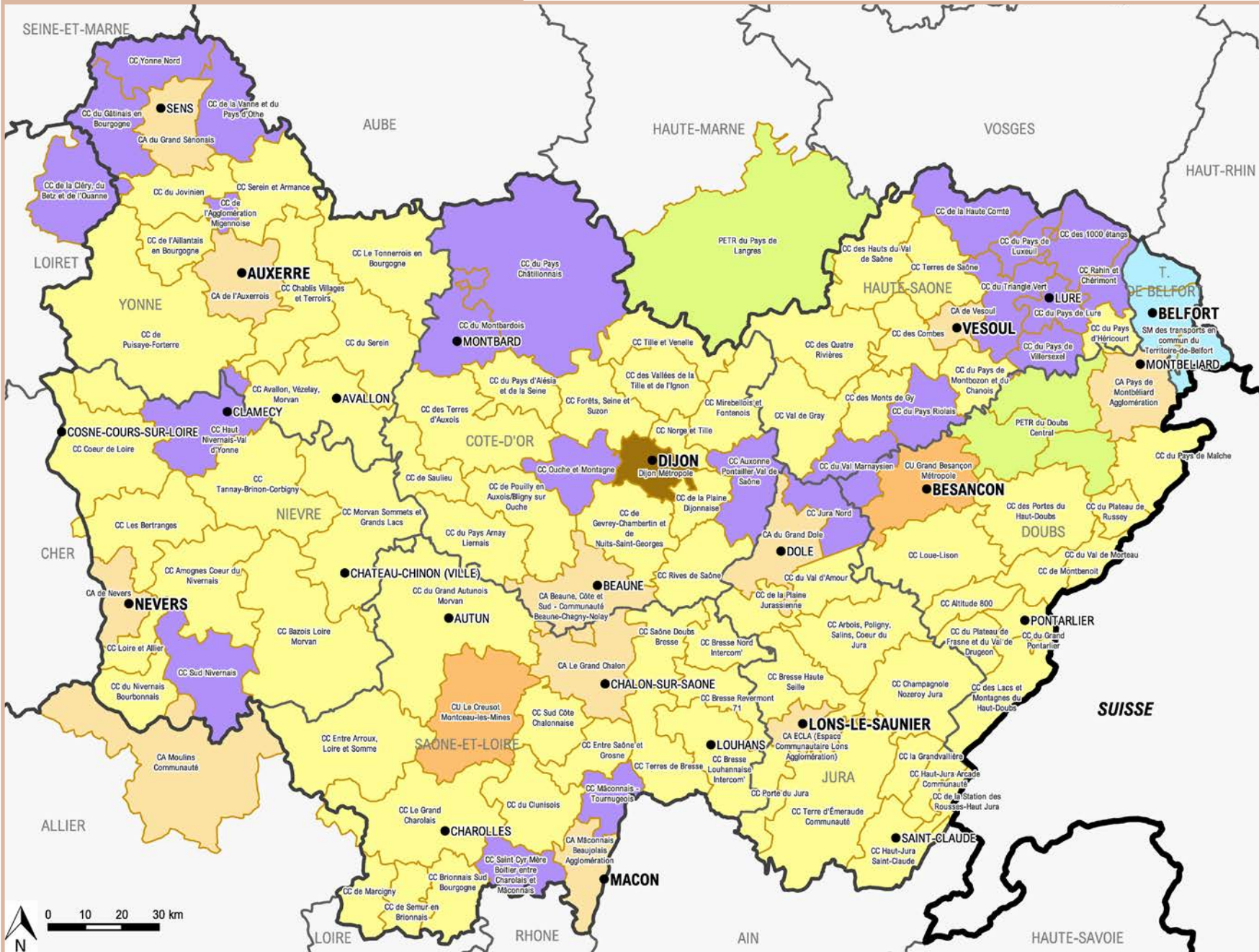


[< retour au sommaire du chapitre](#)

 Bassin de Mobilité

Sources :  
DREAL BFC / STE  
Producteur Cerema  
© IGN ADMIN EXPRESS PE 2024

Conception :  
DREAL BFC / STE / DC / 07-08-2025



[< retour au sommaire du chapitre](#)

EPCI ayant la compétence de droit ou ayant pris la compétence :

- Communauté de communes
- Communauté d'agglomération
- Communauté urbaine
- Métropole

EPCI non compétents et dont la compétence est exercée par :

- Un pôle d'équilibre territorial et rural (PETR)
- Un syndicat
- La région

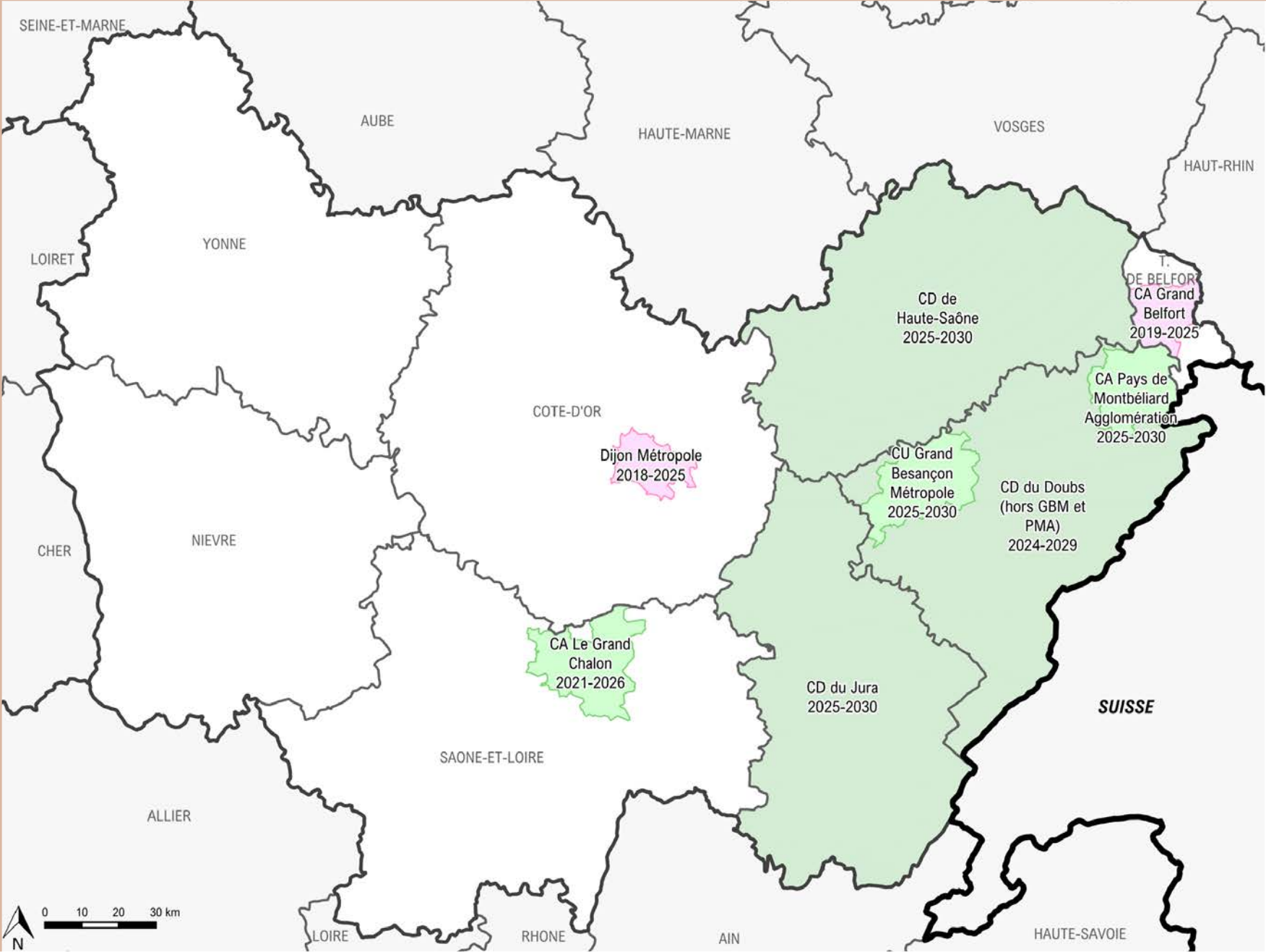
Sources :  
DREAL BFC / STE  
Producteur Cerema  
© IGN ADMIN EXPRESS PE 2024

Conception :  
DREAL BFC / STE / DC / 01-10-2025

## Se loger

[< retour au sommaire](#)

- 9\_ Délégations de compétences des aides à la pierre \_\_\_\_\_ **16**
- 10\_ Programmes de l'agence nationale pour l'habitat (ANAH) \_\_\_\_\_ **17**
- 11\_ Engagement local pour le portage de pactes France rénov' \_\_\_\_\_ **18**



[< retour au sommaire  
du chapitre](#)

**Périmètre de compétences**

- EPCI - délégation de type 2
- EPCI - délégation de type 3
- CD - délégation de type 3

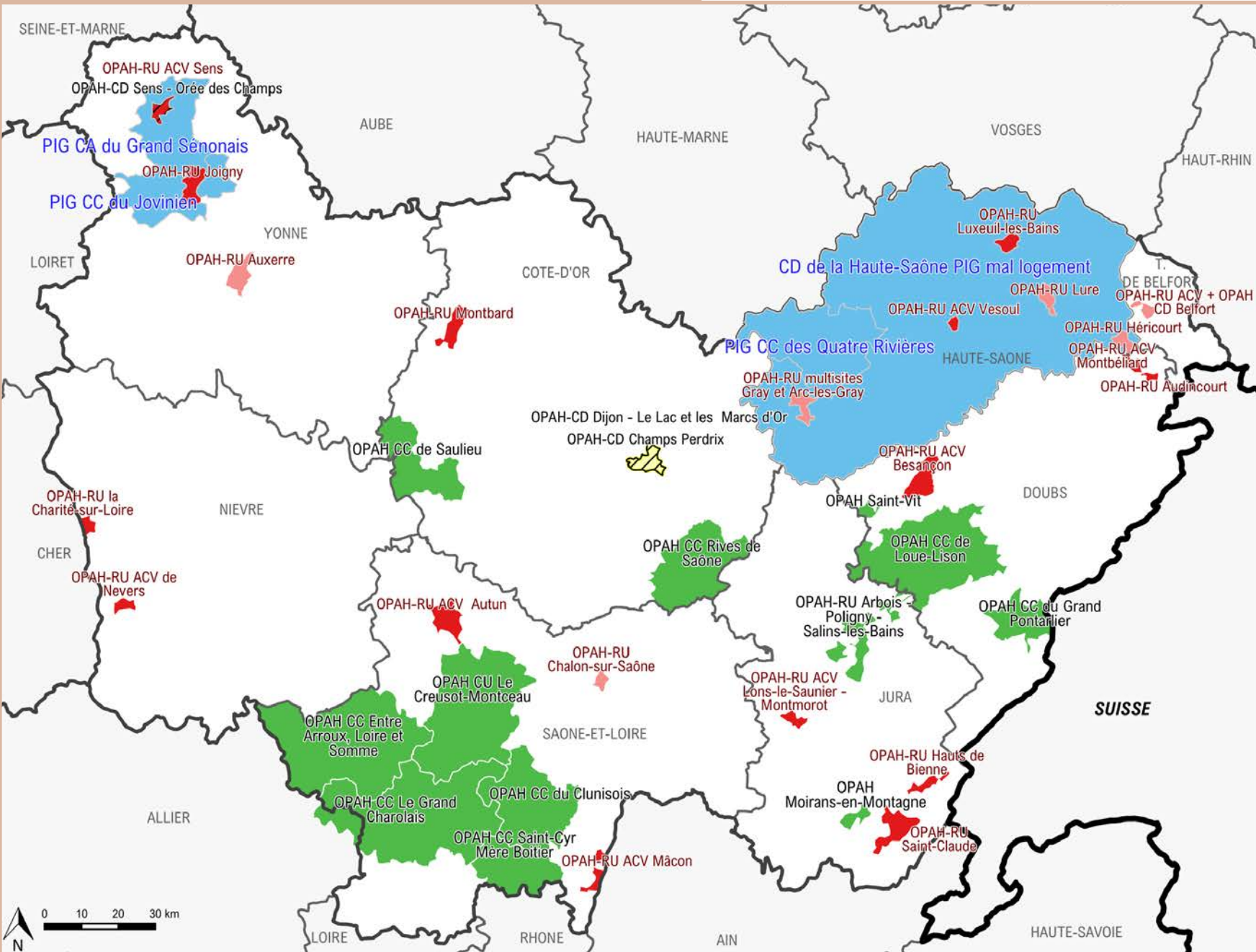
CD : Conseil Départemental  
CU : Communauté Urbaine  
CA : Communauté d'Agglomération  
EPCI : Établissement Public de  
Coopération Intercommunale

date de début - date de fin de  
la délégation de compétence

Sources :  
DREAL BFC/STE/DE  
© IGN 2024

Conception :  
DREAL BFC/STE/DC 25-02-2025





[< retour au sommaire du chapitre](#)

**OPAH : Opération Programmée d'Amélioration de l'Habitat**

en cours

**OPAH-RU : Renouvellement Urbain**

en cours

en projet

**OPAH-CD : Copropriété Dégradée**

en cours

en projet

**PIG : Programme d'Intérêt Général**

en cours

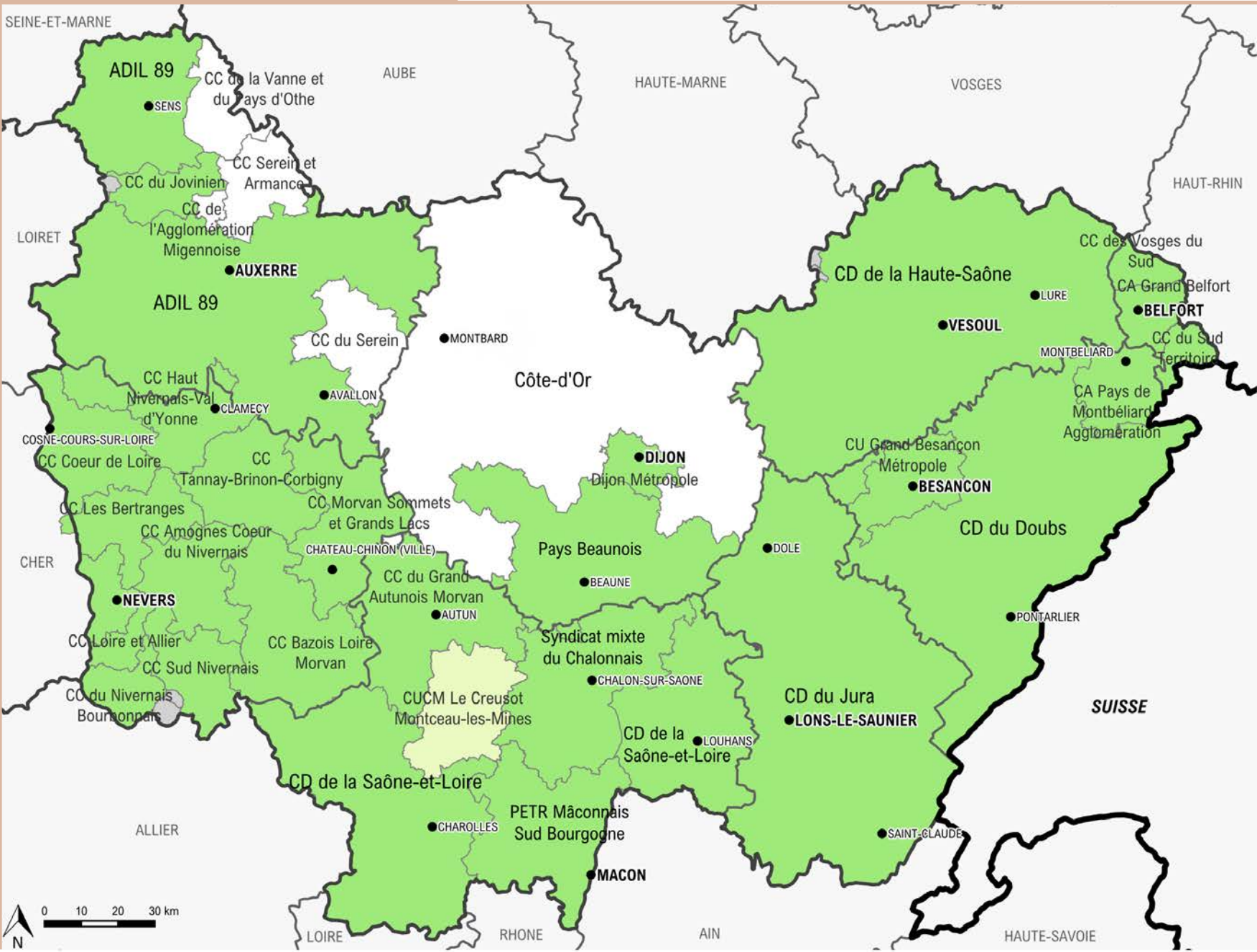
date de début - date de fin du dossier

Nature de l'EPCI :  
CU : Communauté Urbaine  
CA : Communauté d'Agglomération  
CC : Communauté de Commune

Sources :  
DREAL BFC/STE/DTE  
<https://www.anah.fr/>  
© IGN 2024

Conception :  
DREAL BFC/STE/DC 20-10-2025





[< retour au sommaire du chapitre](#)

- Avancement des pactes**
- pacte territorial signé
  - projet à venir
  - zone blanche
  - commune rattachée à un EPCI hors région

Établissement Public de Coopération Intercommunale

Sources :  
DREAL BFC / STE / DTE  
© IGN 2024

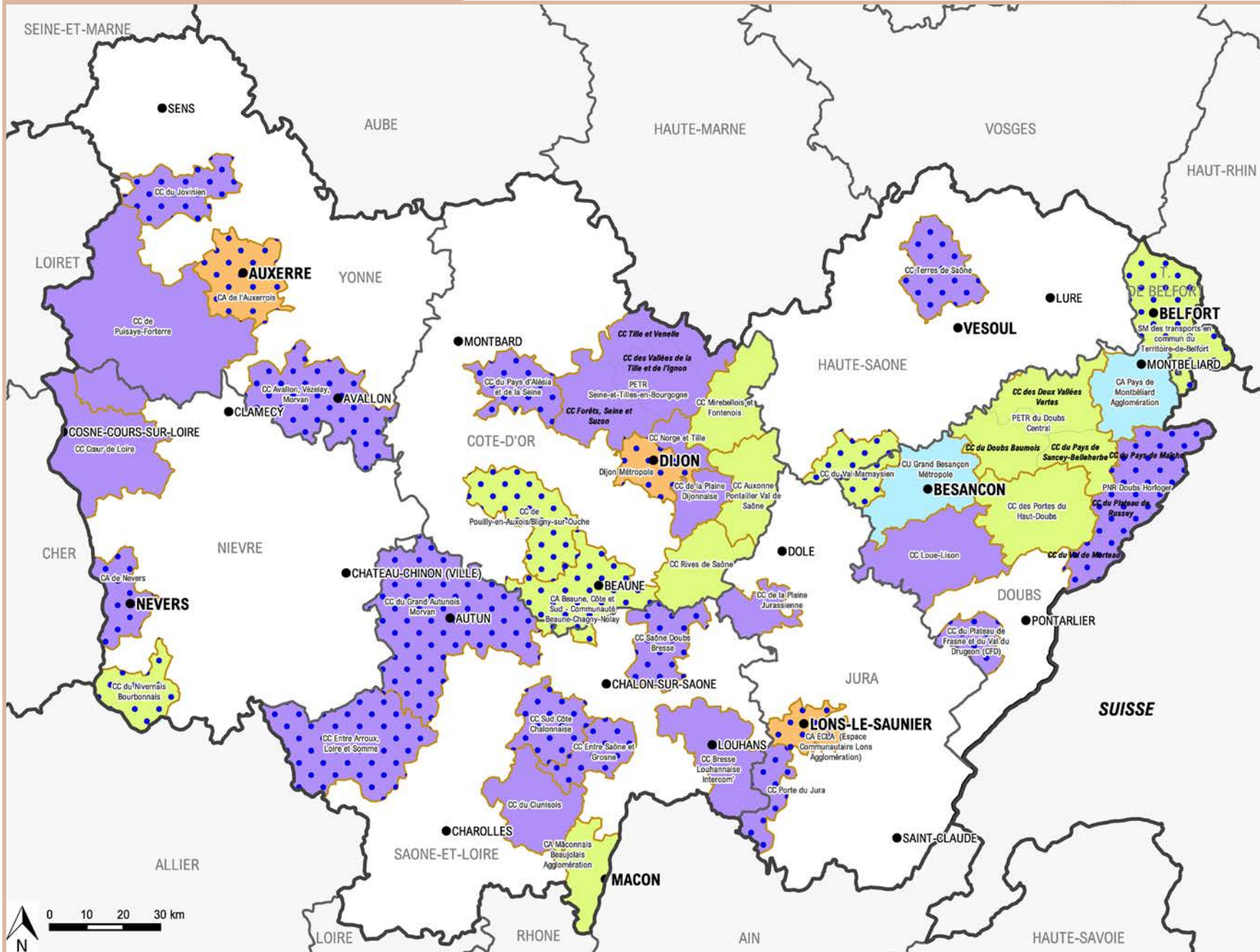
Conception :  
DREAL BFC / STE / DC 01-08-2025



## Se déplacer

[< retour au sommaire](#)

12_ Stratégie de mobilité _____	<b>20</b>
13_ Réseau routier national _____	<b>21</b>
14_ Lieux de rencontre pour le covoiturage _____	<b>22</b>
15_ Gares et lignes ferroviaires _____	<b>23</b>
16_ Aires de projet de services express régionaux des métropoles et flux domicile-travail inter EPCI _____	<b>24</b>



[< retour au sommaire  
du chapitre](#)

**Type de plans :**

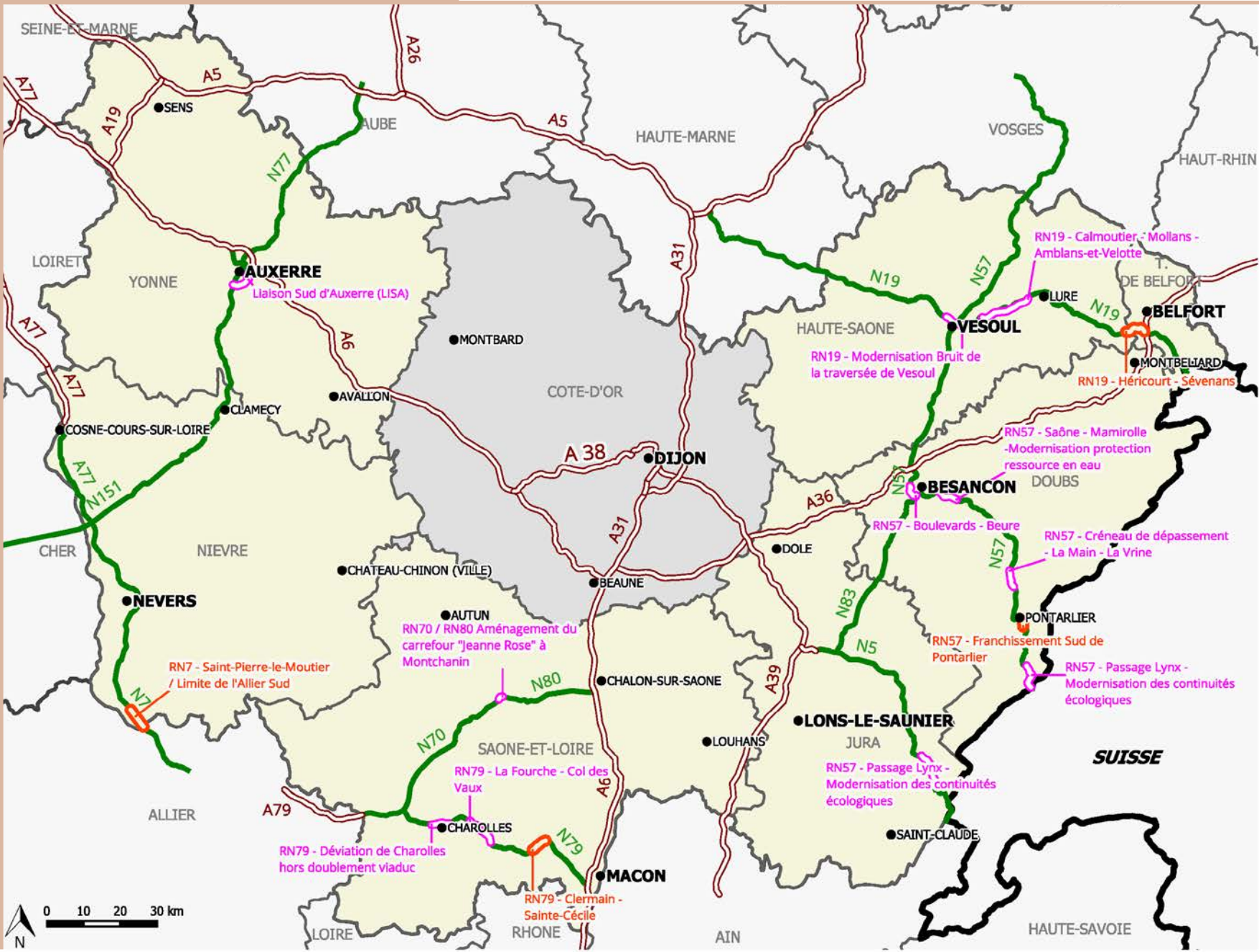
- Plan de Mobilité (PDM)
- Plan de Mobilité Simplifié (PDMS)
- PLUi-Mobilité ou PLUi-Déplacement
- Autre plan volontaire

**Etat du plan :**

- en cours

Sources :  
DREAL BFC / STE  
Producteur Cellule France Mobilités -  
Etat des connaissances été 2025  
© IGN ADMIN EXPRESS PE 2024

Conception :  
DREAL BFC / STE / DC / 09-10-2025



[< retour au sommaire du chapitre](#)

- Réseau routier
- Réseau routier concédé
  - Réseau routier et autoroutier non concédé
- Projets routiers
- Phase Amont (Avant DUP, DUP, Etudes ...)
  - Phase Travaux
  - Départements avec réseau routier non concédé

Sources :  
DREAL BFC / STE - STM  
Producteur STM  
© IGN ADMIN EXPRESS PE 2024

Conception :  
DREAL BFC / STM / DMI 01-09-2025



[< retour au sommaire du chapitre](#)

Lieux de covoiturage

- Aire de covoiturage
- ▲ Parking
- Parking relais

Réseau routier


- Réseau routier concédé
- Réseau routier et autoroutier non concédé

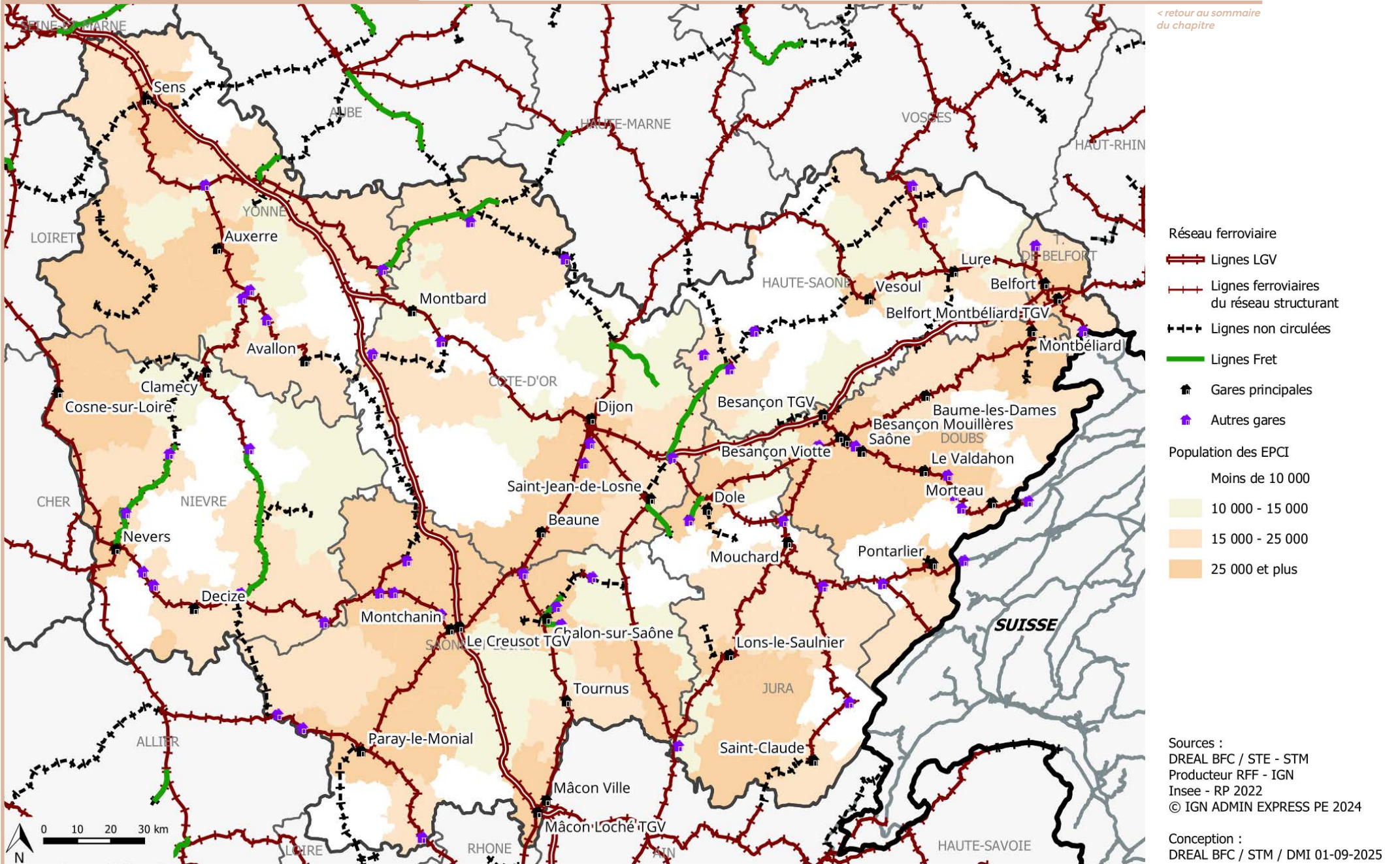
Réseau départemental

- Liaison principale

Sources :  
DREAL BFC / STE - STM  
Producteur BNLC - Etat des connaissances été 2025  
© IGN ADMIN EXPRESS PE 2024

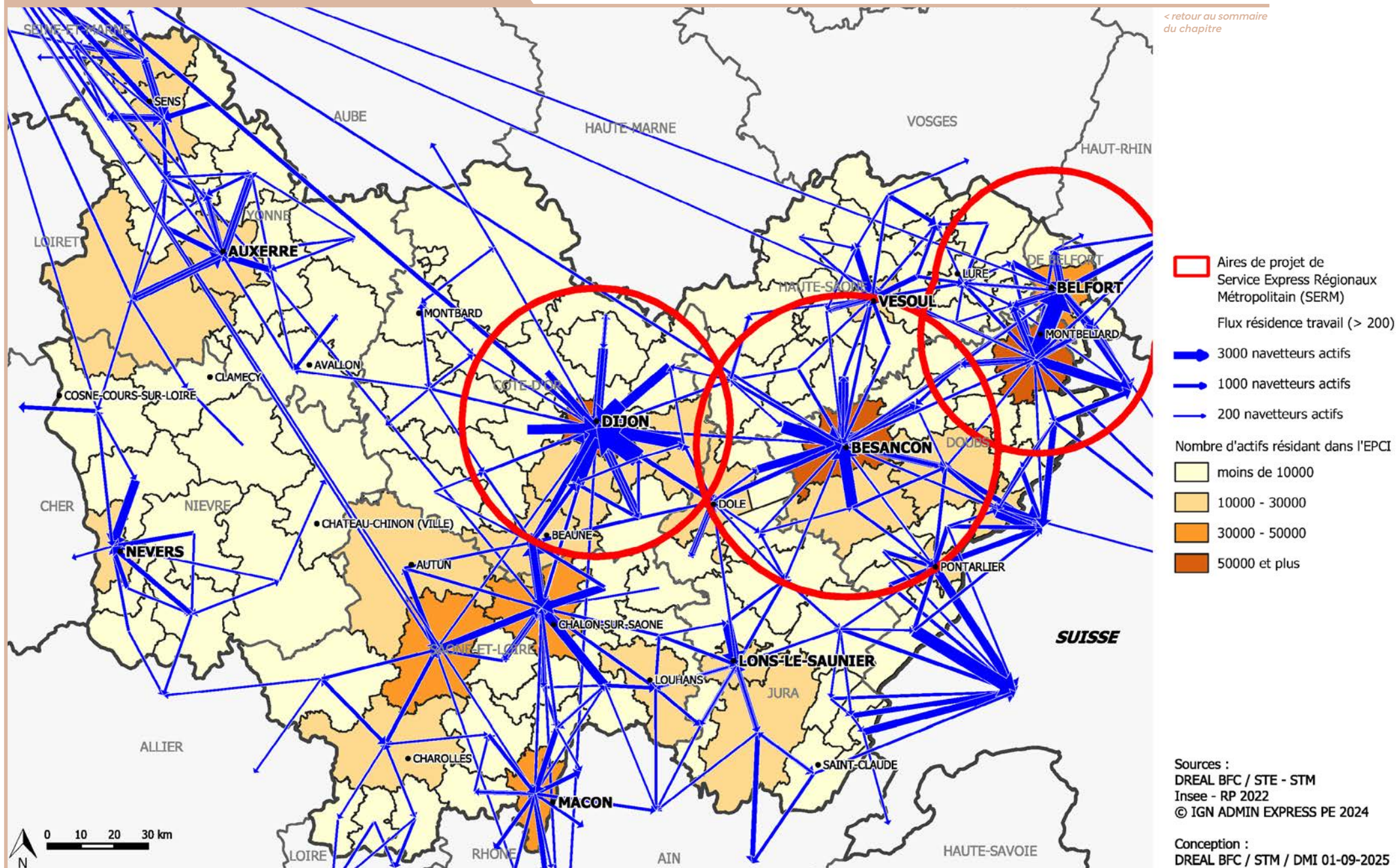
Conception :  
DREAL BFC / STM / DMI 01-09-2025





## 16\_ Aires de projet de services express régionaux des métropoles et flux domicile-travail inter EPCI

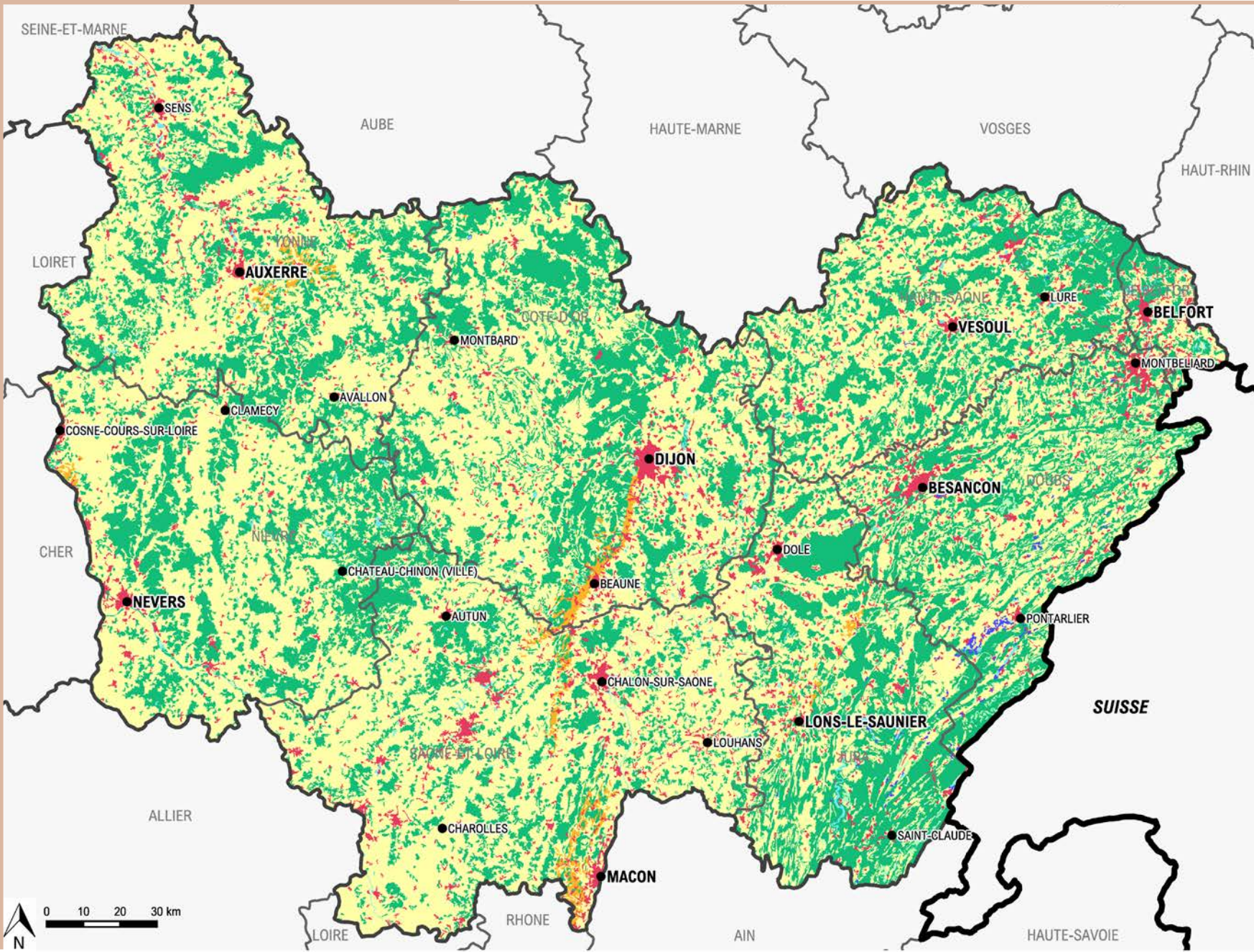
**451 000 actifs quittent leur EPCI de résidence pour se rendre sur leur lieu de travail en 2022**



## Préserver

[< retour au sommaire  
GÉNÉRAL](#)

17_ Occupation des sols _____	<b>26</b>
18_ Aires protégées fortes : PN, RN, RB, APHN, APB _____	<b>27</b>
19_ Aires protégées : PN, RN, Natura 2000 et forêts de protection _____	<b>28</b>
20_ Zones naturelles d'intérêt écologique, faunistique et floristique (ZNIEFF) _____	<b>29</b>
21_ Sites patrimoniaux _____	<b>30</b>
22_ Territoires identifiés en déséquilibre quantitatif pour l'eau _____	<b>31</b>
23_ Enjeux des pollutions diffuses d'origine agricole _____	<b>32</b>
24_ Plan de Protection de l'Atmosphère (PPA) et communes sensibles à la qualité de l'air _____	<b>33</b>




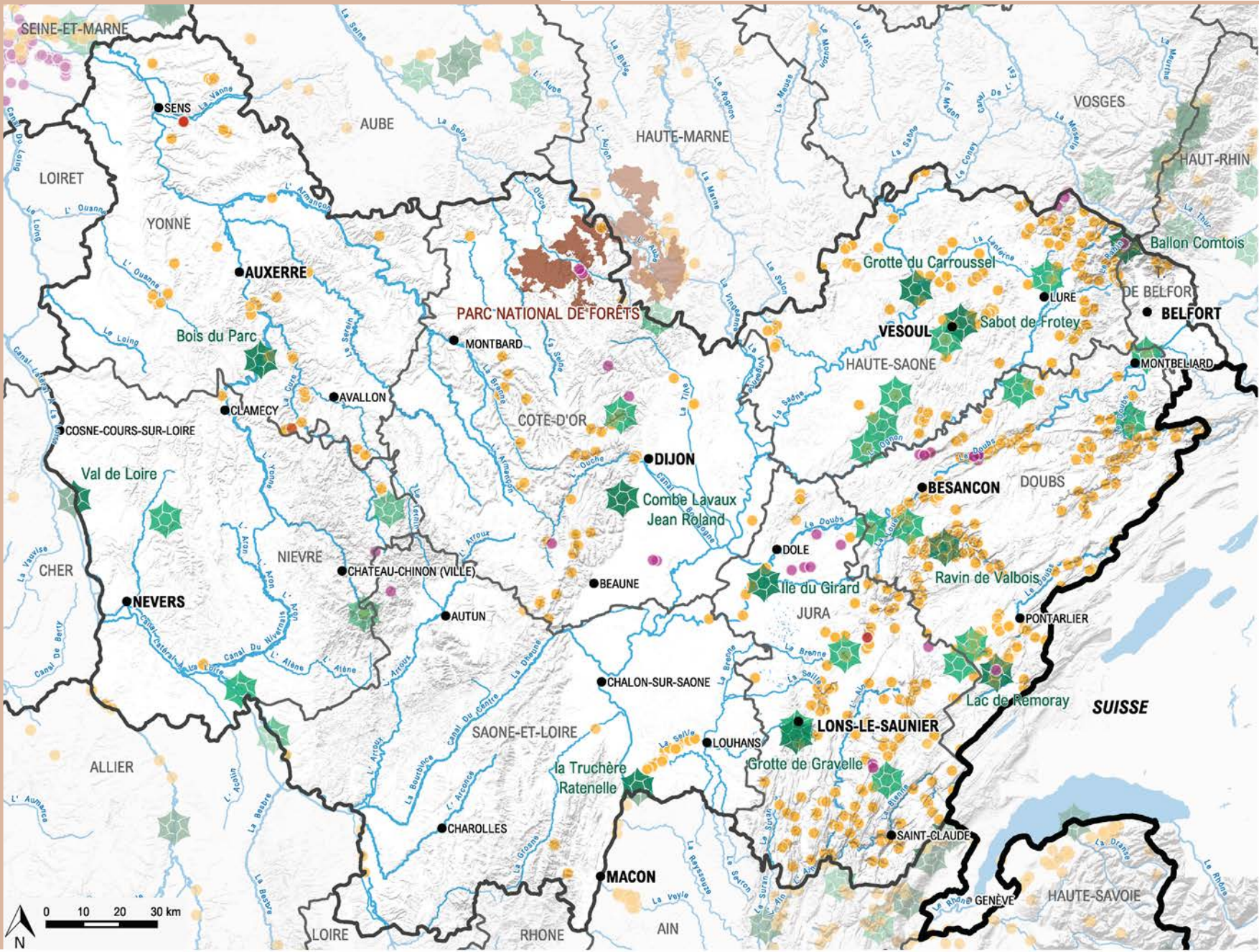
[< retour au sommaire du chapitre](#)

- Type d'occupation du sol
- Espaces anthropisés [4,30%]
  - Espaces agricoles [58,35%]
  - Vignobles [0,75%]
  - Végétation ligneuse [35,40%]
  - Végétation non ligneuse [0,45%]
  - Surface d'eau [0,62%]
  - Tourbières et marais [0,12%]

Sources :  
Corine Land Cover 2018  
© IGN 2024

Conception :  
DREAL BFC/STE/DC 25-07-2025





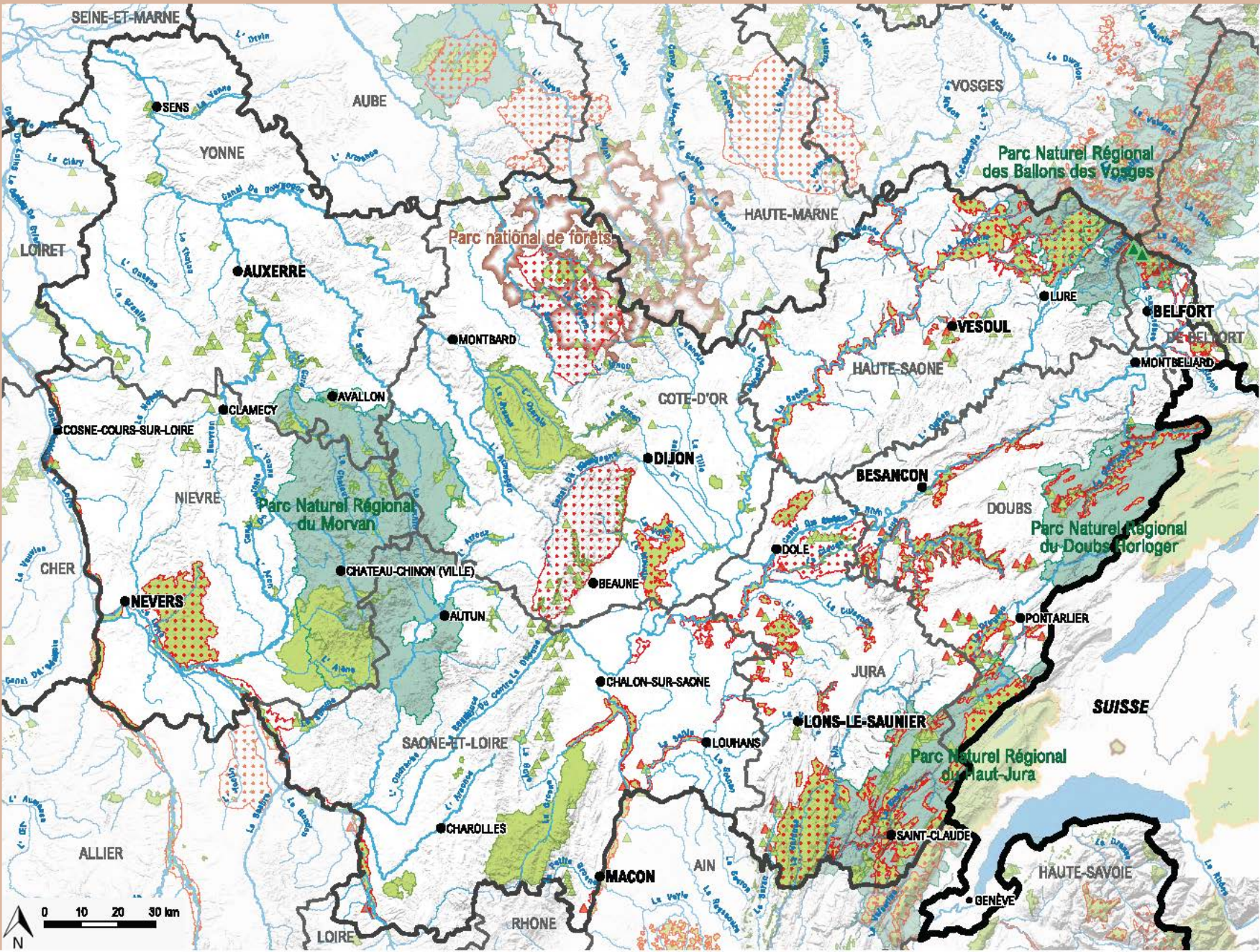
[< retour au sommaire du chapitre](#)

- Cœur du Parc national de Forêts
- Réserve naturelle nationale
- Réserve naturelle régionale
- Réserve Biologique
- Arrêté de protection d'habitat naturel
- Arrêté de protection de biotopes

Sources :  
DREAL BFC/SBEP/DTSP  
© INPN  
© IGN 2024  
© Swisstopo

Conception :  
DREAL BFC/STE/DC 01-10-2025





[< retour au sommaire  
du chapitre](#)

- Aire d'adhésion du Parc national de forêts
- Forêt de protection

- Parc naturel régional**
- Parc naturel régional (PNR)
- Parc naturel régional suisse

- Natura 2000**
- Directive Habitats-Faune-Flore (ZSC)**
- Surface < 100 Ha
- Surface > 100 Ha
- Directive Oiseaux (ZPS)**
- Surface < 100 Ha
- Surface > 100 Ha

ZPS : Zone de Protection Spéciale  
ZSC : Zone Spéciale de Conservation

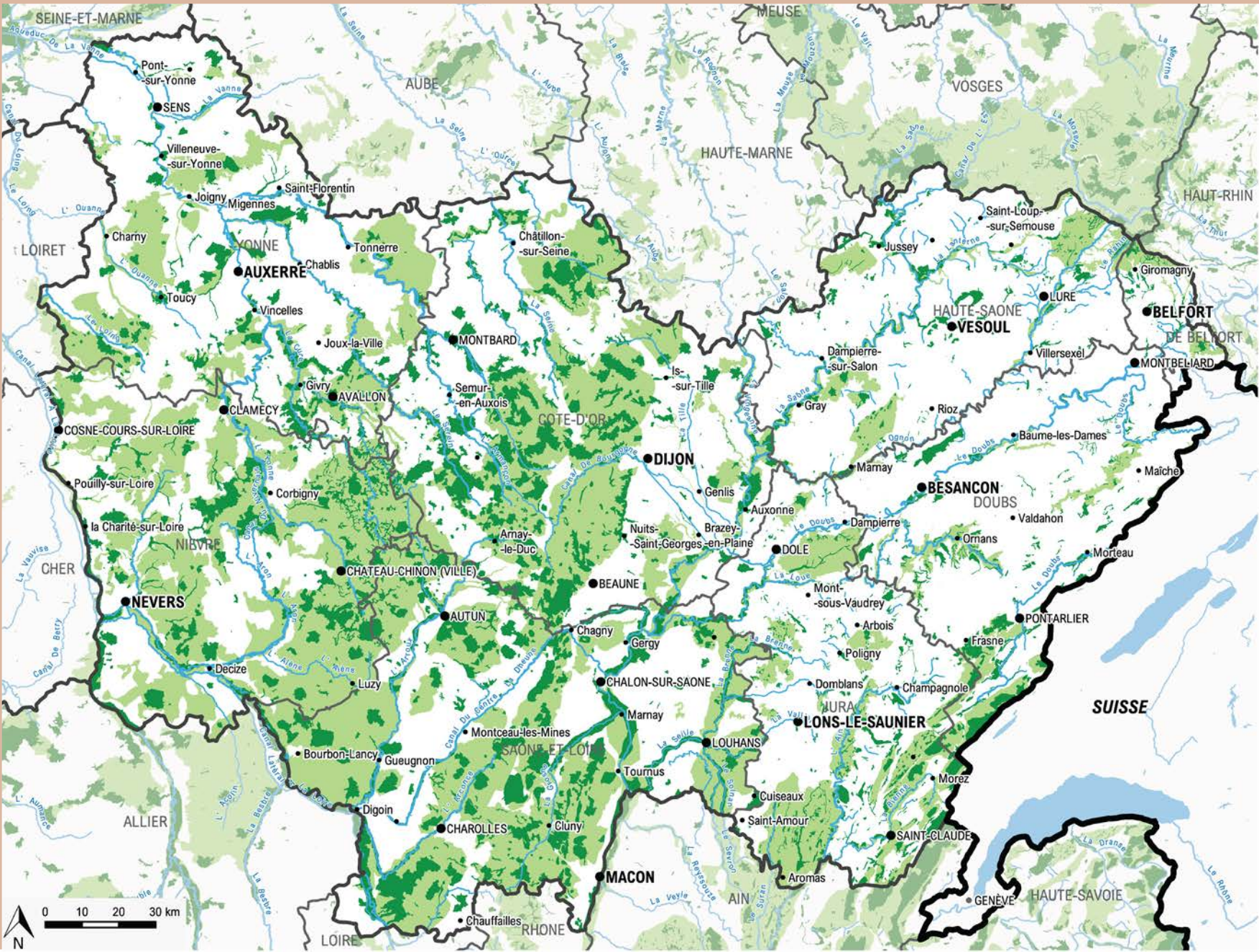
Tous les types d'aires protégées sont pris  
en compte pour la calcul de l'indicateur,  
bien que certains ne soient pas  
représentés sur la carte.

Sources :  
DREAL BFC/SBEP/DB-DTSP  
© INPN  
© IGN 2024  
© Swisstopo  
Office fédéral de l'environnement OFEV  
Conception :  
DREAL BFC/STE/DC 01-10-2025



20\_ Zones naturelles d'intérêt écologique,  
faunistique et floristique (ZNIEFF)

42% de la région couverte par une ZNIEFF



[< retour au sommaire  
du chapitre](#)

ZNIEFF

- Type 1
- Type 2

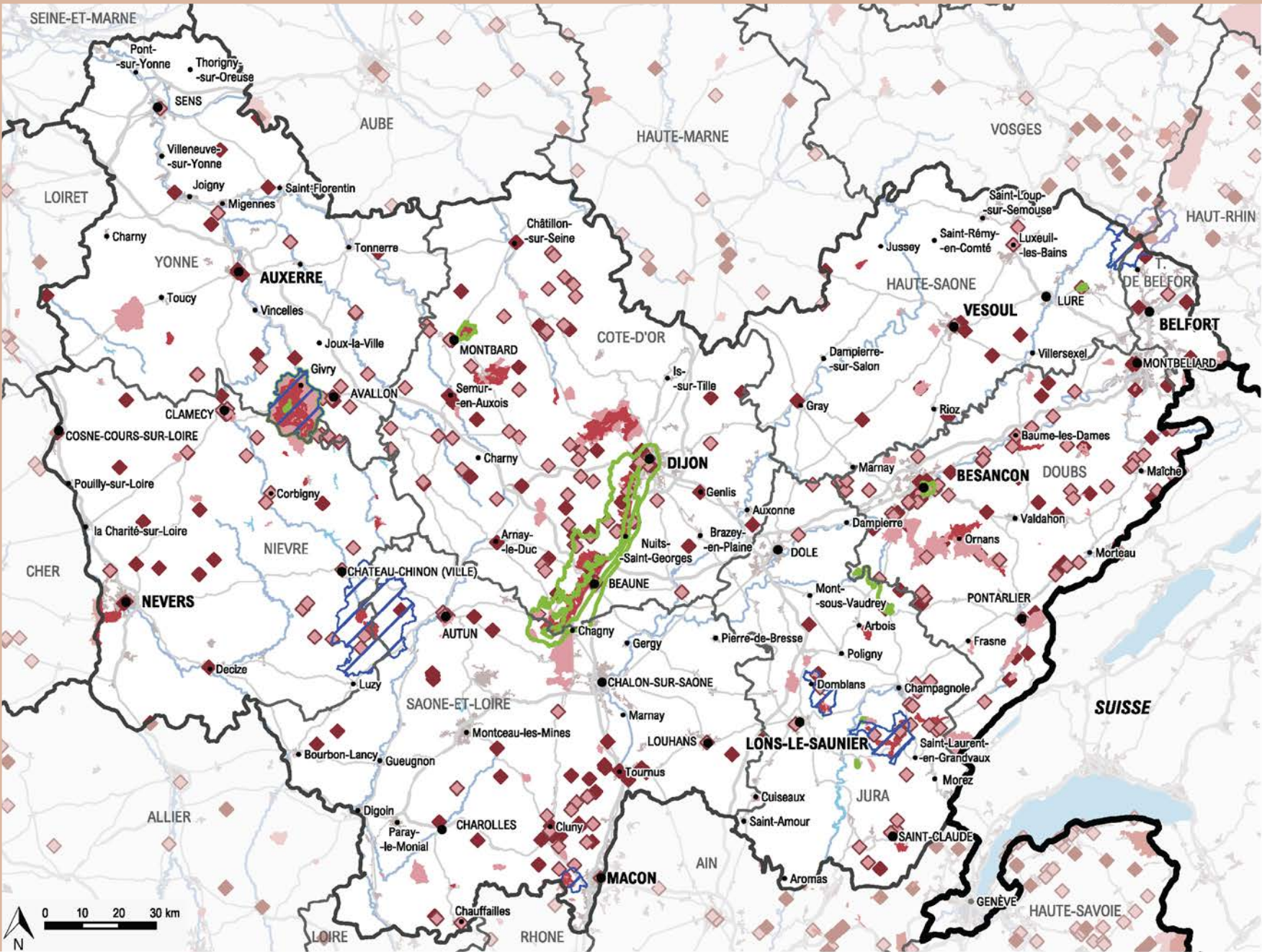
ZNIEFF de type 1 : secteurs de grand  
intérêt biologique ou écologique

ZNIEFF de type 2 : ensembles naturels  
riches et peu modifiés

Sources :  
DREAL BFC/SBEP/DB  
© INPN  
© IGN 2024  
© Swisstopo

Conception :  
DREAL BFC/STE/DC 01-09-2025

znief  
Zones Naturelles d'Intérêt  
Écologique, Faunistique et  
Floristique



[< retour au sommaire du chapitre](#)

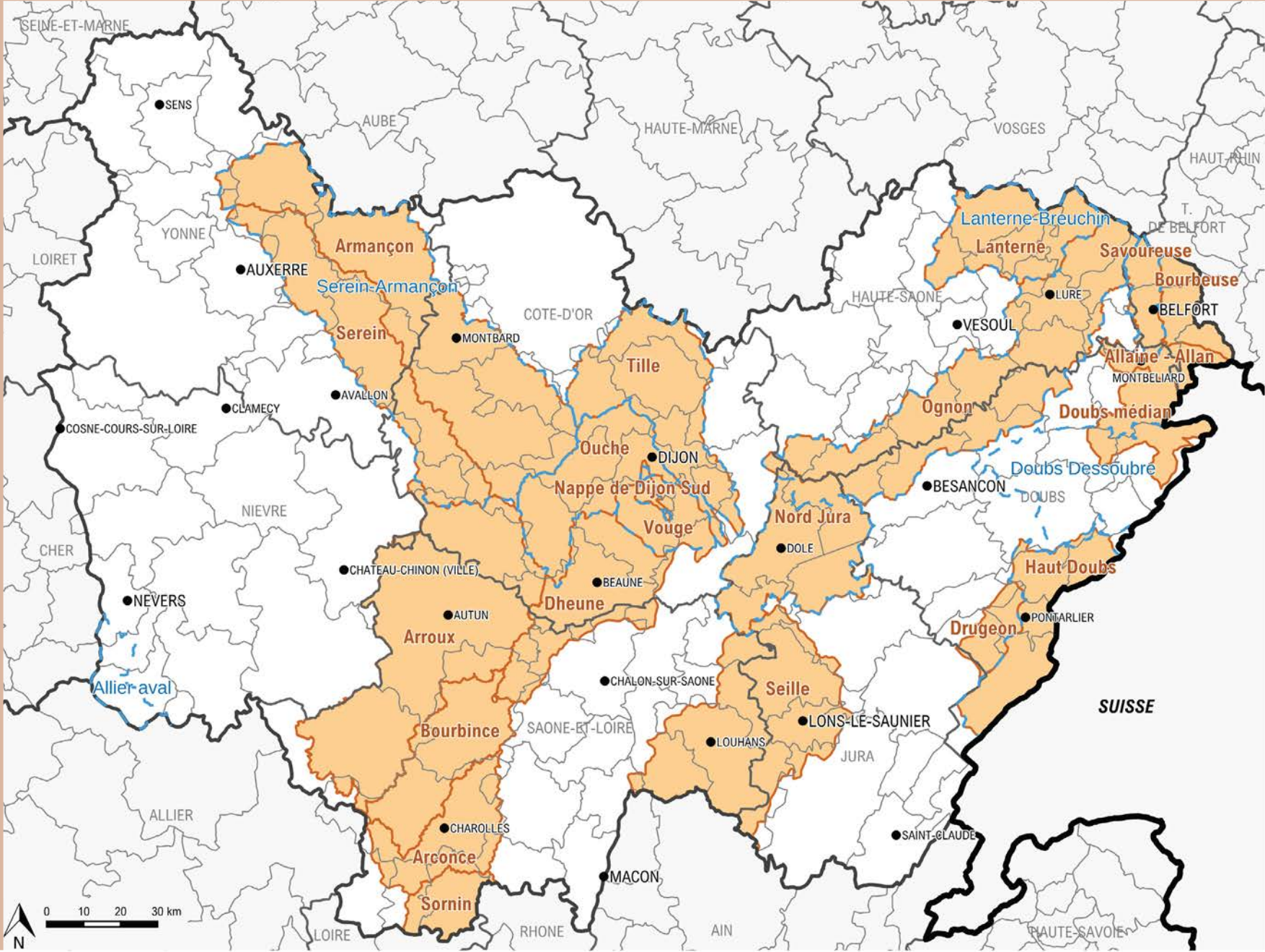
- Bien inscrit au patrimoine mondial de l'UNESCO
- Grand site de France
- Label Grand Site
- Opération Grand Site
- Site classé**
  - inférieur à 50 Ha
  - supérieur à 50 Ha
- Site inscrit**
  - inférieur à 50 Ha
  - supérieur à 50 Ha

Sources :  
DREAL BFC/SBEP/DTSP  
© UNESCO  
© IGN 2024  
© Swisstopo

Conception :  
DREAL BFC/STE/DC 01-09-2025

22\_ Territoires identifiés en déséquilibre quantitatif pour l'eau

42% du territoire régional en déséquilibre quantitatif au 1<sup>er</sup> janvier 2025



[< retour au sommaire du chapitre](#)

Enjeux

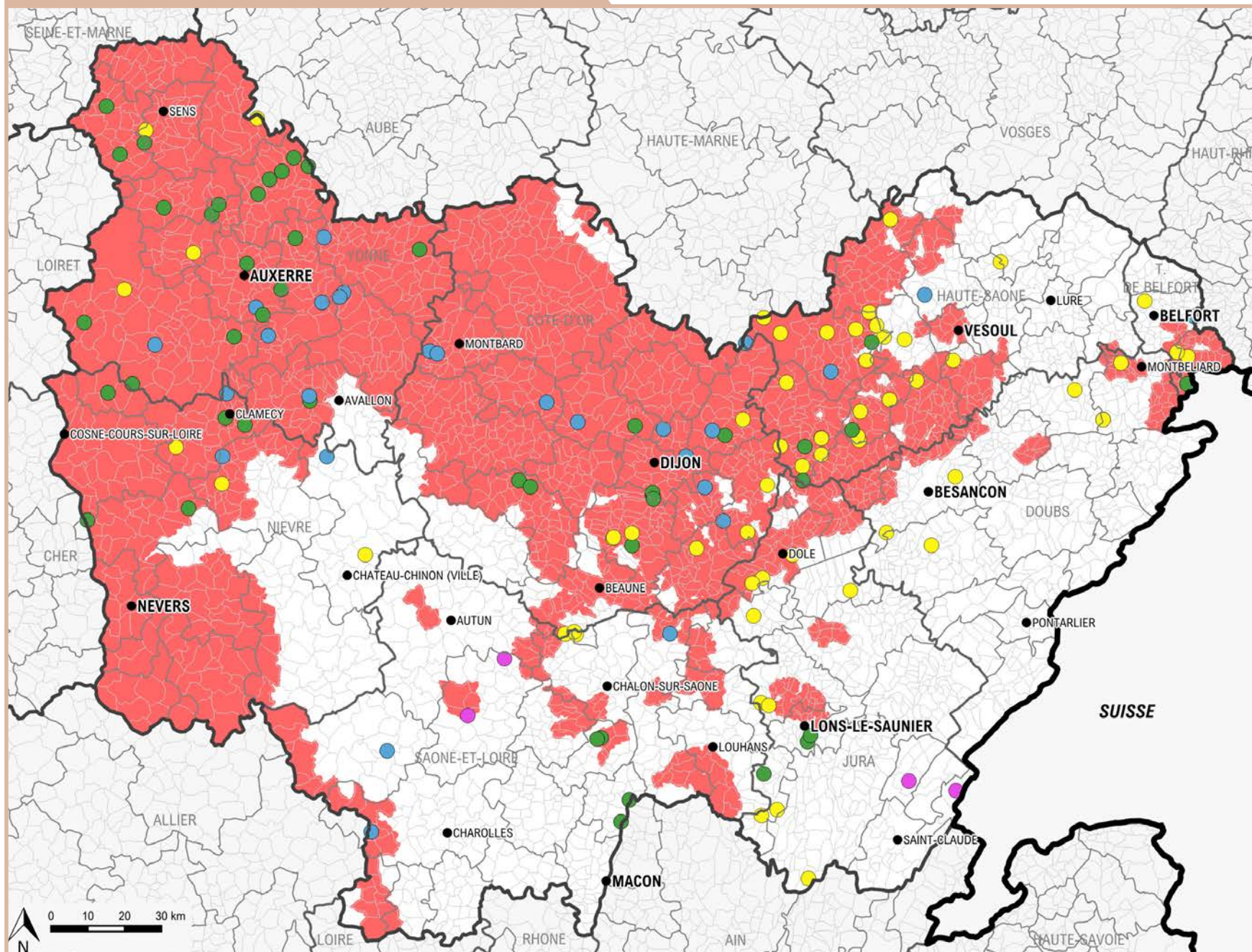
Territoires identifiés en déséquilibre quantitatif

Actions mises en place

Projet de territoire pour la gestion de l'eau (PTGE)

Sources :  
SDAGE 2022-2027  
DREAL BFC/SBEP/DEMA  
© IGN 2024

Conception :  
DREAL BFC/STE/DC 15-10-2025



[< retour au sommaire du chapitre](#)

### Problématique des captages prioritaires

- Nitrates
- Nitrates et Pesticides
- Pesticides
- Eutrophisation

Zone vulnérable au nitrate 2021

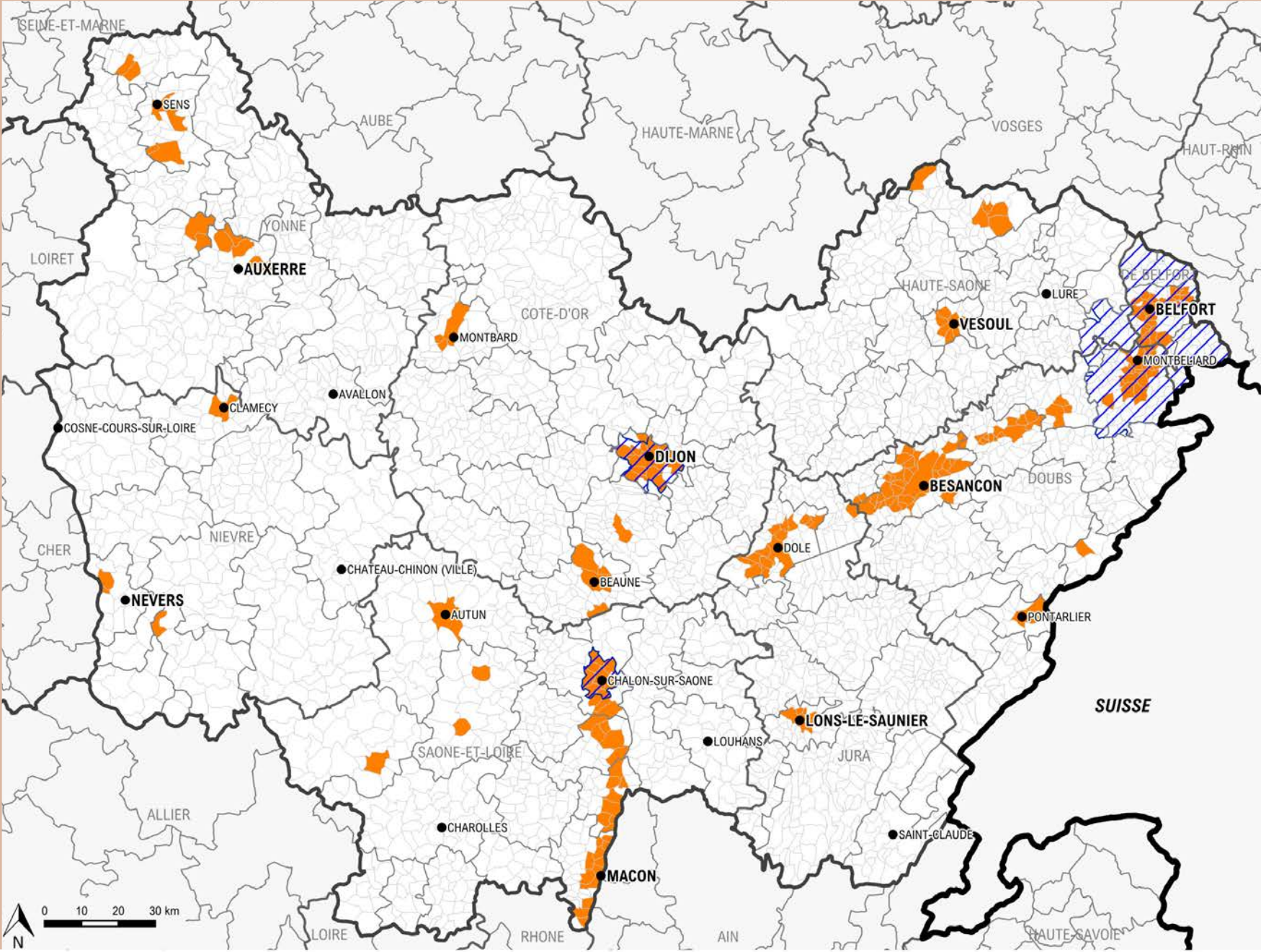
■ Délimitation précise de la ZV

Sources :  
SDAGE 2022-2027  
DREAL BFC/SBEP/DEMA  
Arrêtés Préfectoraux  
© IGN 2024

Conception :  
DREAL BFC/STE/DC 15-10-2025

24\_ Plan de Protection de l'Atmosphère (PPA)  
et communes sensibles à la qualité de l'air

**36% de la population de Bourgogne-Franche-Comté  
habite une commune sensible à la qualité de l'air**



[< retour au sommaire  
du chapitre](#)

Communes concernées par  
un PPA :

- Plan de Protection de  
l'Atmosphère
- Communes sensibles à  
la qualité de l'air

Sources :  
Atmo BFC 2017  
DREAL BFC/MRCAE  
© IGN 2024

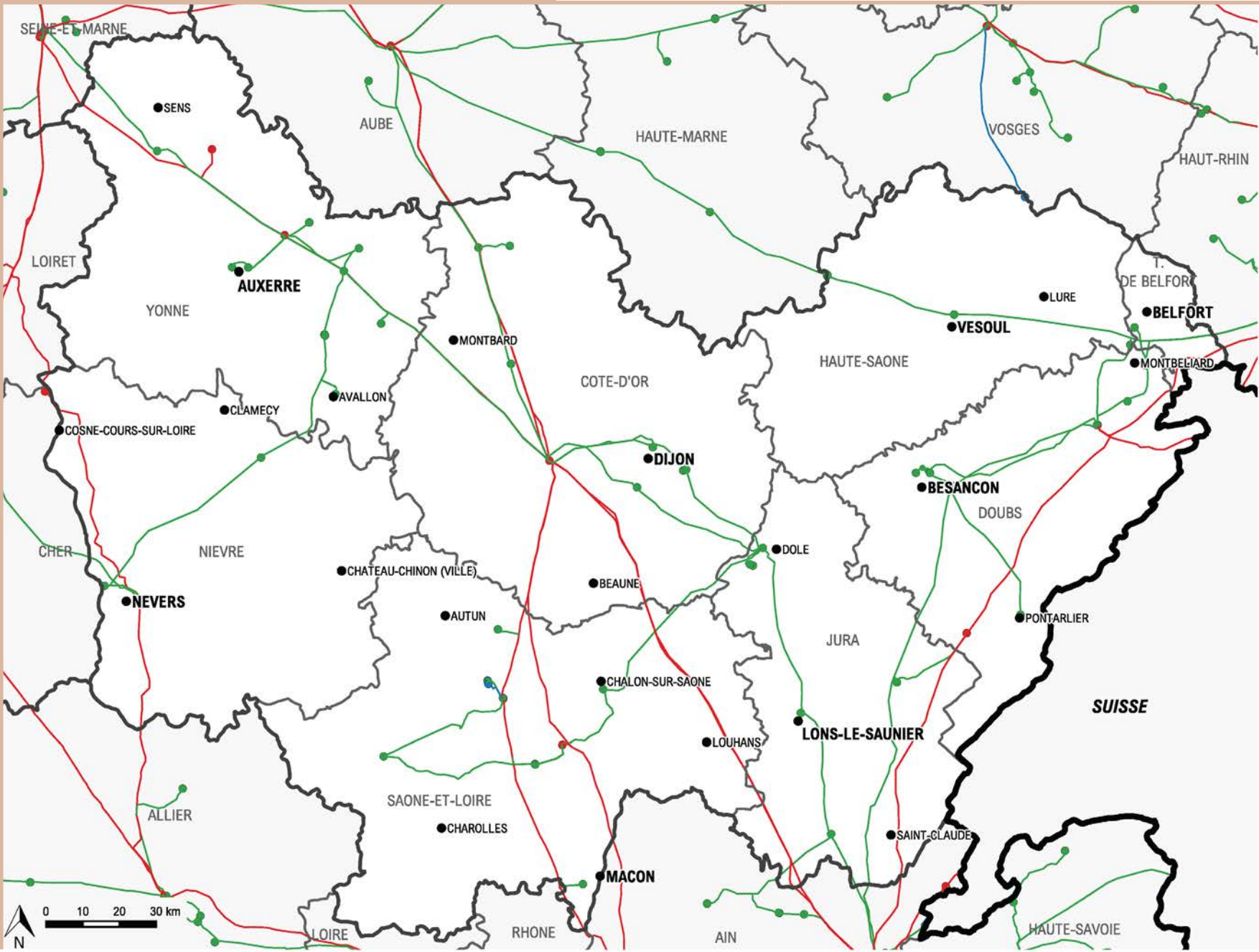
Conception :  
DREAL BFC/STE/DC 16-09-2025



## Produire

[< retour au sommaire](#)

25_ Réseau électrique structurant géré par RTE _____	36
26_ Réseau de transport et de distribution de gaz naturel _____	37
27_ Zones d'accélération des énergies renouvelables (ZAER) _____	38
28_ Zones favorables au développement éolien _____	39
29_ Parcs et projets éoliens _____	40
30_ Puissances installées de production d'électricité d'origine photovoltaïque _____	41
31_ Projets Label bas carbone _____	42



[< retour au sommaire du chapitre](#)

Réseau électrique :

- 150kV
- 225kV
- 400kV

Poste électrique :

- 150kV
- 225kV
- 400kV

Sources :  
DREAL BFC / STE / DTE  
open data réseaux energies / RTE  
© IGN ADMIN EXPRESS PE 2024

Conception :  
DREAL BFC / STE / DC / 02-10-2025





[< retour au sommaire  
du chapitre](#)

- GAZ NATUREL :**
- Gazoduc NaTran
  - Réseau grdf en service
  - Communes desservies

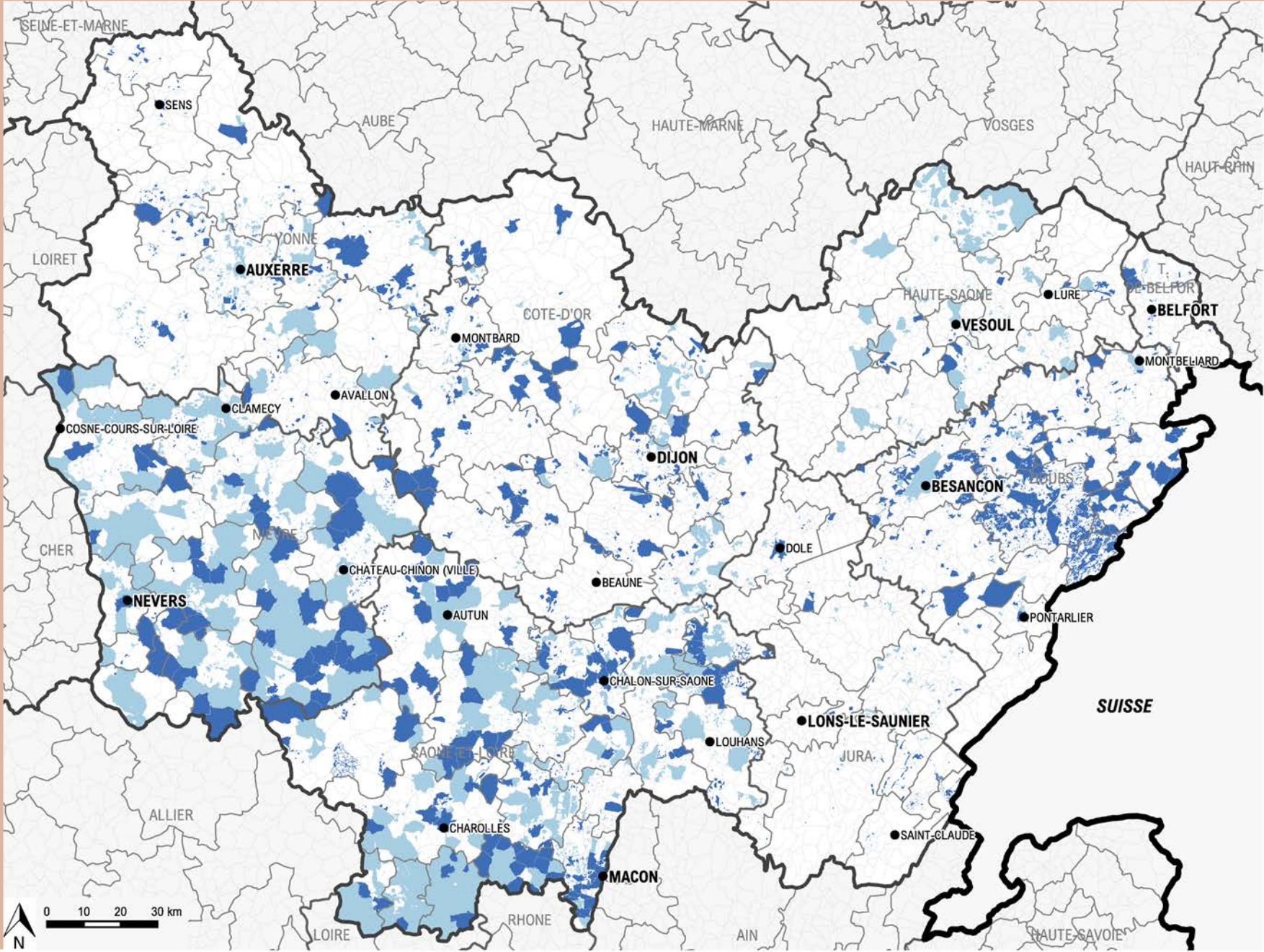
Sources :  
DREAL BFC / STE / DTE  
open.data.grdf.fr  
agence ORE  
© IGN ADMIN EXPRESS PE 2024

Conception :  
DREAL BFC / STE / DC / 07-10-2025



27\_ Zones d'accélération des énergies renouvelables (ZAER)

1 465 communes ont défini au moins une ZAER sur leur territoire  
au 18 mars 2025



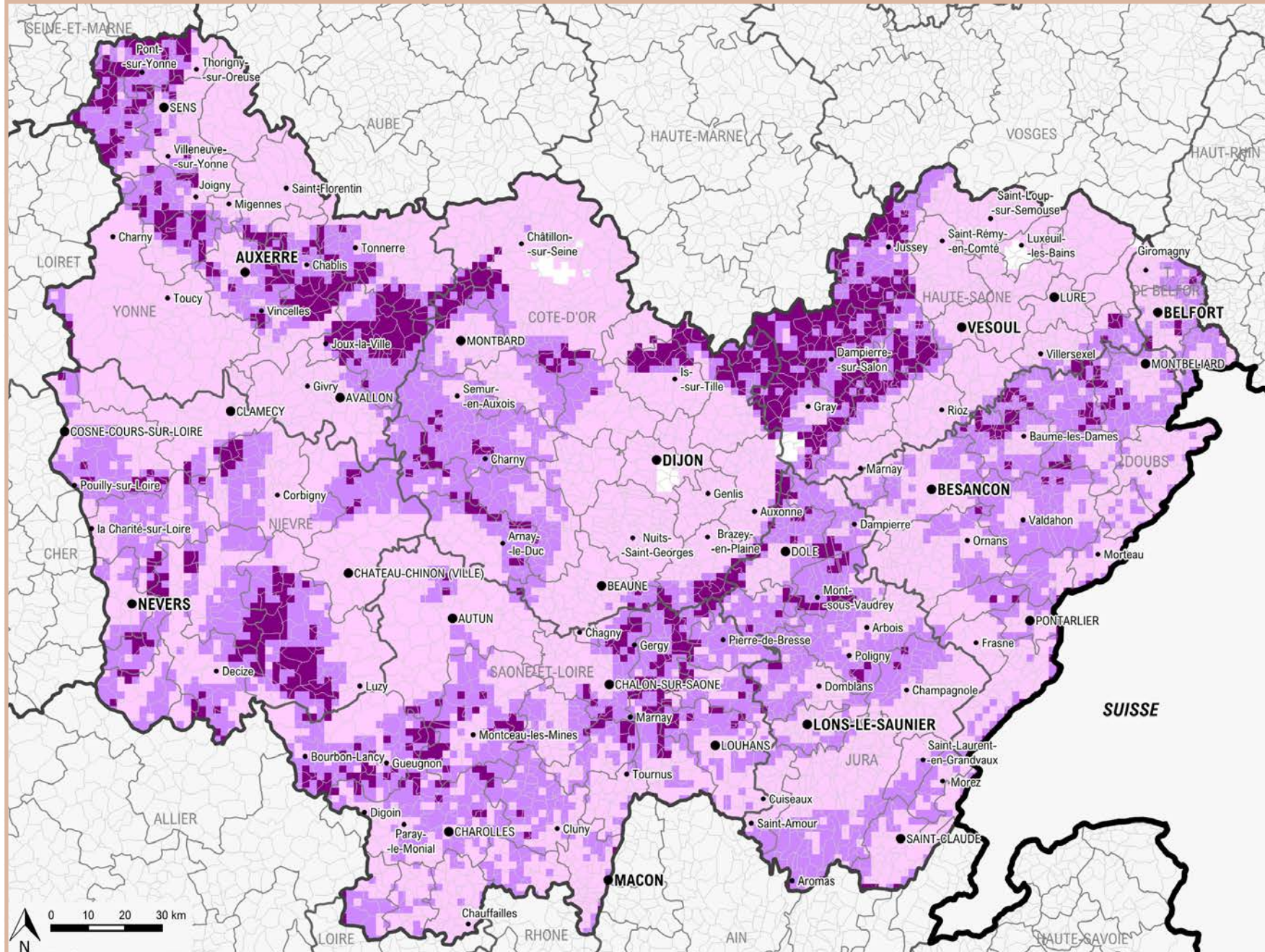
[< retour au sommaire du chapitre](#)

ZAER définies par les communes

- 1ère vague  
arrêtée avant le 15-05-2024
- 2ème vague  
arrêtée après le 15-05-2024

Sources :  
DREAL BFC/STE  
© IGN 2024

Conception :  
DREAL BFC/STE/DC 28-07-2025



[< retour au sommaire du chapitre](#)

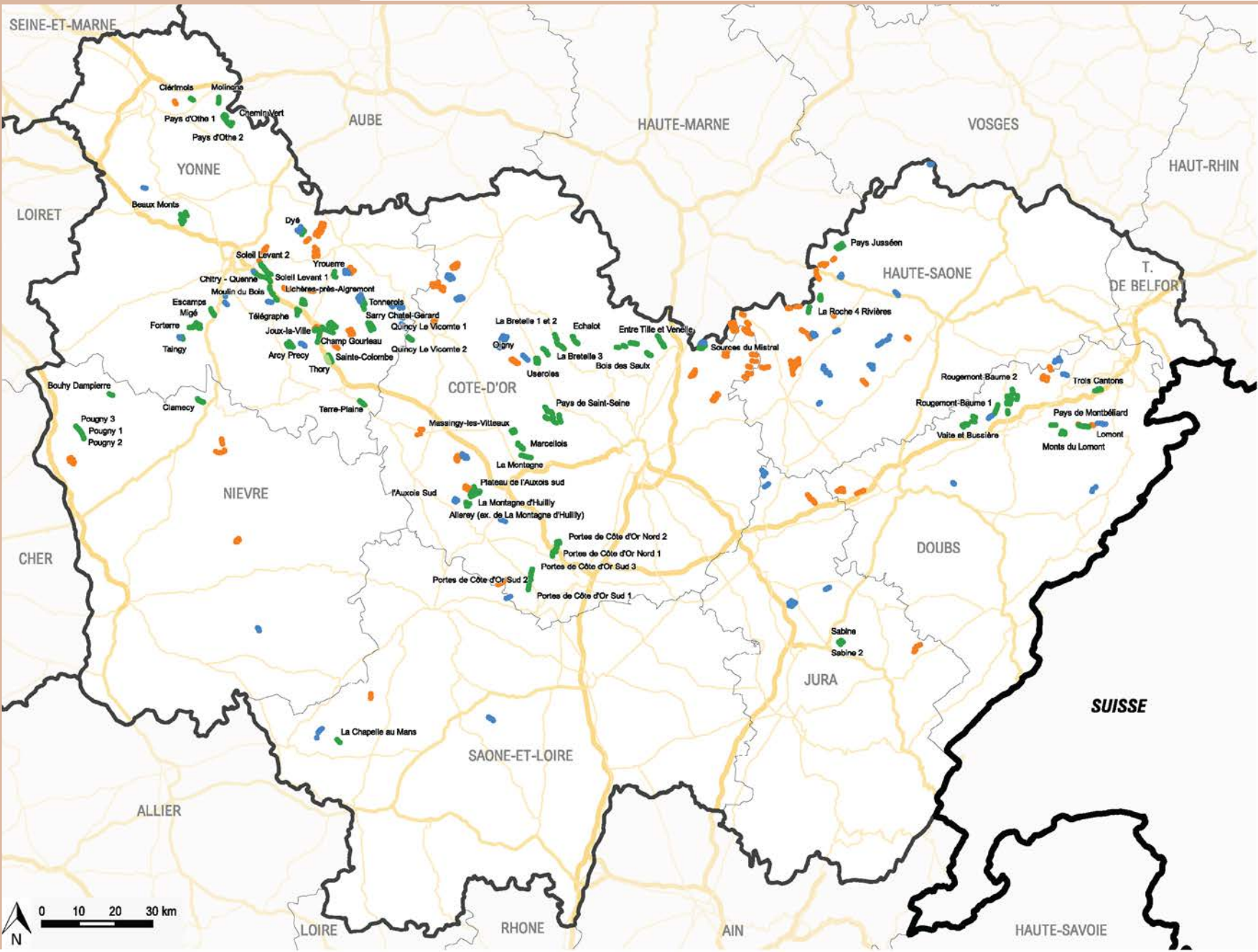
Zonages

Enjeux redhibitoires

- Zone de forts enjeux avérés
- Zone favorable sous de la prise en compte d'enjeux locaux
- Zone favorable sous de la prise en compte d'enjeux

Sources :  
DREAL BFC/STE/DC 2023  
© IGN 2024

Conception :  
DREAL BFC/STE/DC 01-08-2025



[< retour au sommaire du chapitre](#)

Etat d'avancement des parcs éoliens :

- Parc en activité
- Parc accordé non construit
- Projet de parc en instruction

Nota : sur la carte, n'apparaissent que les noms des parcs en activité

Infrastructures routières principales :

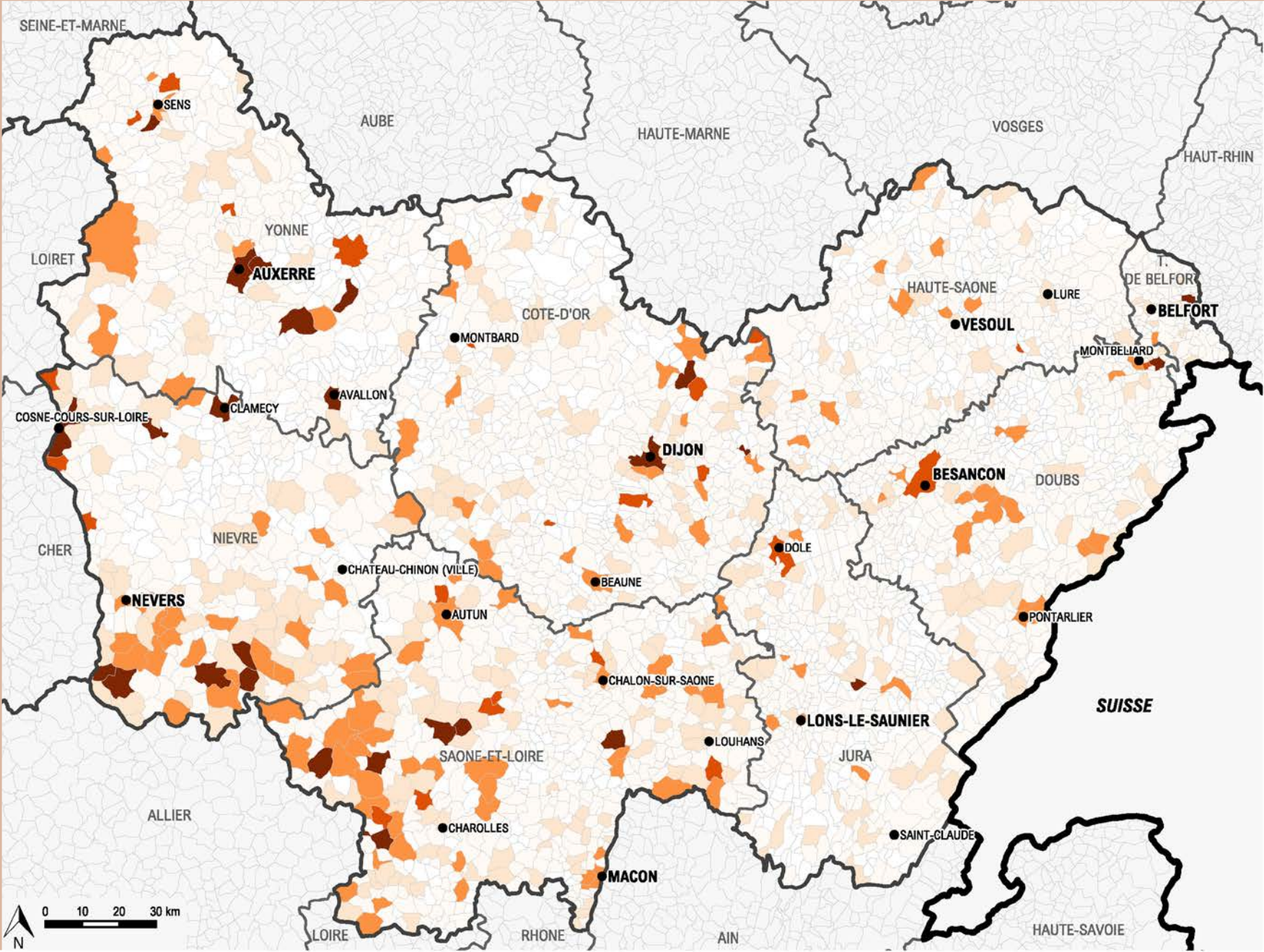
- Autoroute
- Nationale
- Départementale

Sources :  
DREAL BFC / SPR  
© IGN ADMIN EXPRESS PE 2024  
© IGN BDCARTO 2023

Conception :  
DREAL BFC / STE / DC / 19-09-2025

30\_ Puissances installées de production d'électricité d'origine photovoltaïque

55 300 installations de moins de 36KW et  
4 050 installations de 36KW et plus au 1<sup>er</sup> juillet 2025



[< retour au sommaire du chapitre](#)

Puissance installée par communes

- Moins de 0,5 MW
- De 0,5 à moins de 1 MW
- De 1 à moins de 5 MW
- De 5 à moins de 10 MW
- 10 MW et plus

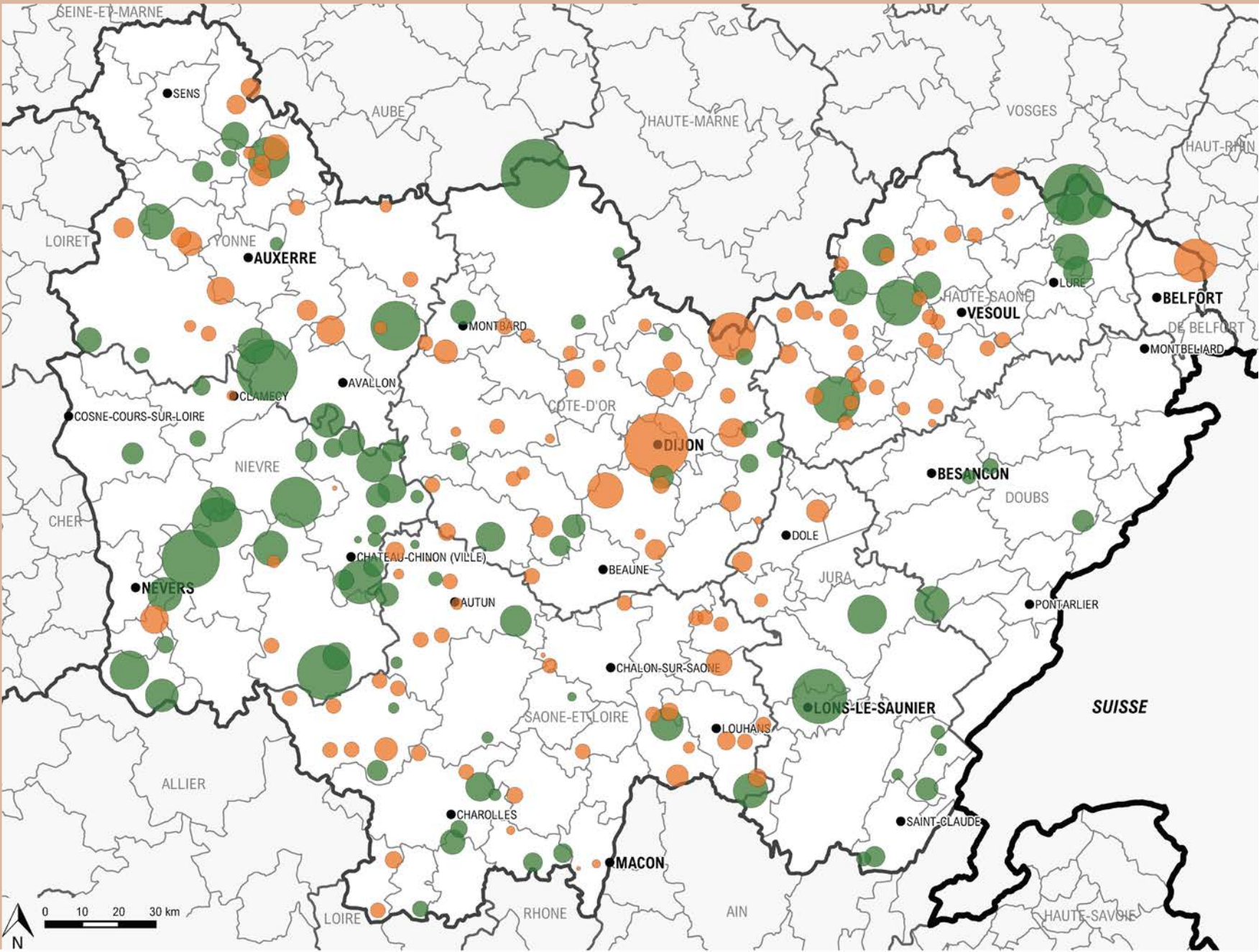
Répartition des installations par tranche de puissance

Tranche de puissance	Nombre	Puissance installée
Moins de 36 KW	55 311	279 MW
Entre 36 et 100 KW	2 333	201 MW
Entre 100 et 500 KW	1 596	311 MW
Entre 0,5 et 5 MW	68	135 MW
Entre 5 et 10 MW	29	221 MW
10 MW et plus	24	312 MW
Ensemble	59 361	1 458 MW

Sources :  
DREAL BFC/STE/DC  
© IGN 2024

Conception :  
DREAL BFC/STE/DC 22-10-2025

286 projets pour une réduction totale d'émissions  
de 579 384 tonnes/CO2 au 1<sup>er</sup> juillet 2025

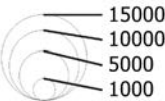


[< retour au sommaire  
du chapitre](#)

Projet Label bas Carbone par méthode

- dans le domaine forestier
- dans le domaine agricole

Réduction d'émissions  
labellisées en T/CO2



Pour plus de détails sur le dispositif et ses  
méthodes :  
<https://label-bas-carbone.ecologie.gouv.fr>

Sources :  
DREAL BFC/STE  
© IGN 2024

Conception :  
DREAL BFC/STE/DC 07-08-2025

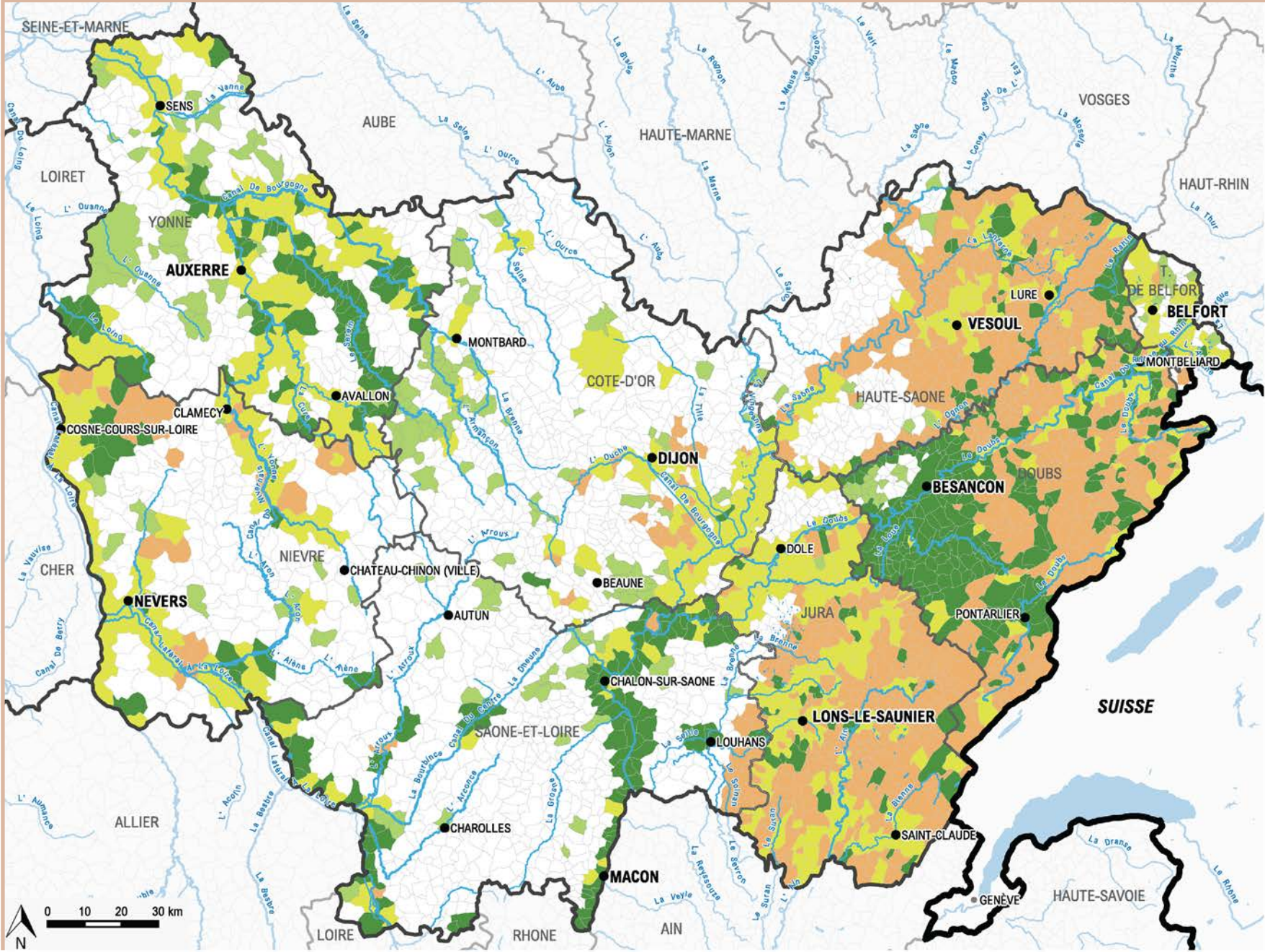
**LABEL BAS  
CARBONE**

## Prévenir les risques

[< retour au sommaire](#)

32_ Plan Communal de Sauvegarde (PCS) _____	44
33_ Vigicrues _____	45
34_ Communes et EPCI abonnées à Vigicrues Flash et APIC _____	46
35_ Territoires à risques d'Inondation (TRI) et plan particulier d'intervention (PAPI) _____	47
36_ Plans de préventions des risques naturels (PPRN) _____	48
37_ Barrages classés _____	49
38_ Systèmes d'endiguement et aménagements hydrauliques _____	50
39_ Canalisation de transport de matières dangereuses (TMD) _____	51
40_ Installations classées pour la protection de l'environnement (ICPE) _____	52
41_ Établissements SEVESO suivis par la DREAL _____	53
42_ Communes intégrées à un plan de prévention des risques technologiques (PPRT) _____	54
43_ Aléa minier _____	55
44_ Communes à potentiel radon _____	56

[< retour au sommaire  
du chapitre](#)



Etat d'avancement des PCS

- PCS non réalisé et obligatoire
- PCS réalisé et obligatoire de moins de 5 ans
- PCS réalisé et obligatoire de plus de 5 ans
- PCS réalisé et obligatoire de date inconnue

Avertissement : les données de certains départements peuvent ne pas être à jour.

Sources :  
DREAL BFC/SPR/DRNOH  
Services de l'Etat  
EPTB Saône et Doubs  
© IGN 2024  
© Swisstopo

Conception :  
DREAL BFC/STE/DC 01-09-2025





[< retour au sommaire du chapitre](#)

Tronçon Vigicrues

Stations actuelles

- avec prévisions quantitatives et ZIP
- avec prévisions quantitatives
- station hydrométrique

ZIP : Cartographie Zones Inondées Potentielles

Bassin Hydrographique

- Seine-Normandie
- Loire-Bretagne
- Rhône-Méditerranée
- Rhin-Meuse

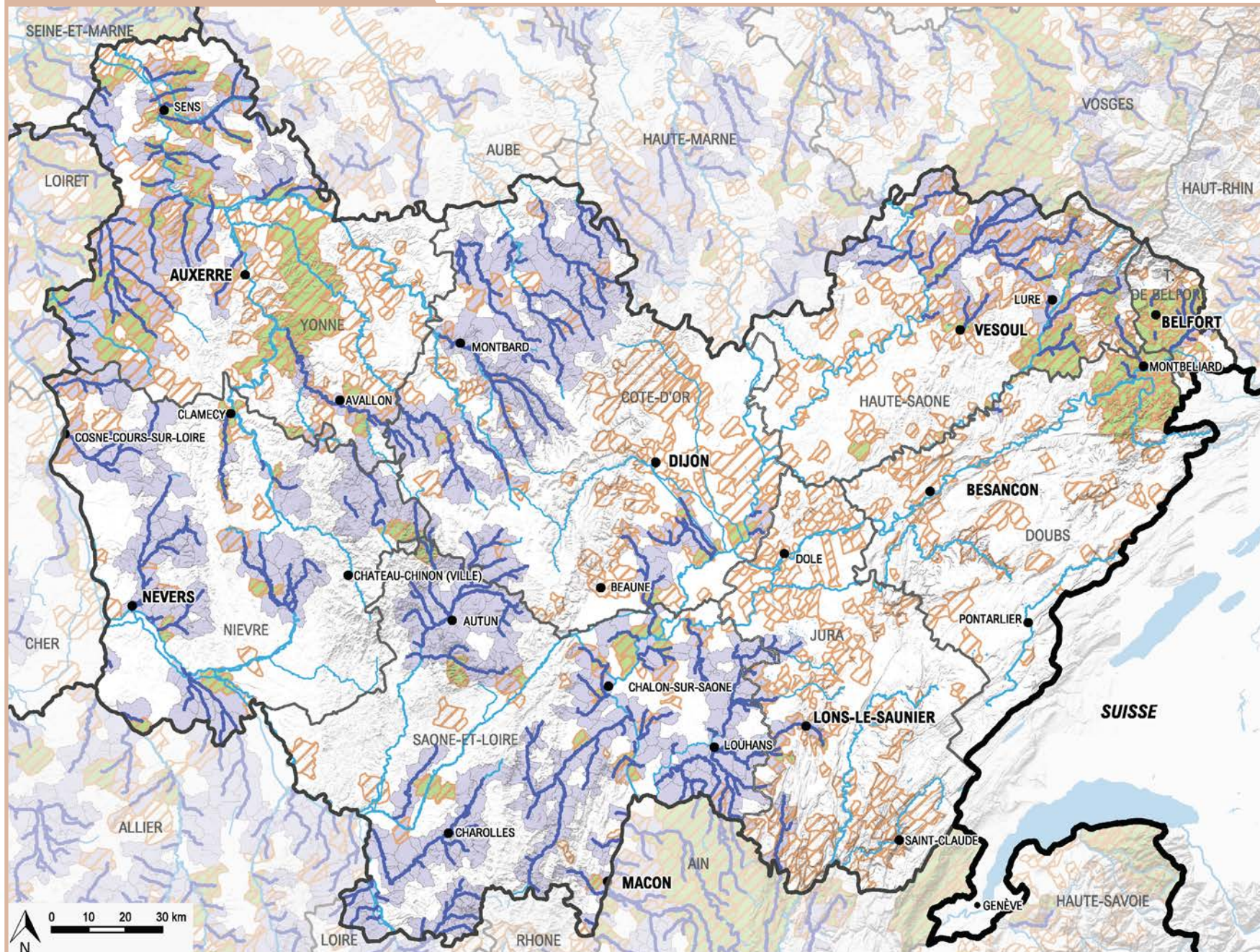
Sources :  
DREAL BFC/SPR/DRNOH  
Réseau Vigicrues/SCV  
© IGN 2024  
© Swisstopo

Conception :  
DREAL BFC/STE/DC 01-09-2025

**VIGICRUES**

### 34\_ Communes et EPCI abonnées à Vigicrues Flash et APIC

**112 communes et 4 EPCI abonnés à Vigicrues Flash,  
718 communes et 5 EPCI abonnés à APIC au 18 mars 2025**



[< retour au sommaire  
du chapitre](#)

#### Vigicrues Flash

Commune ou EPCI abonné

Commune éligible

Tronçon éligible

#### APIC

Commune ou EPCI abonné

Vigicrues Flash : détection automatique du  
risque de crues soudaines

APIC : Avertissement Pluies Intenses à  
l'échelle des Communes (toutes sont  
éligibles)

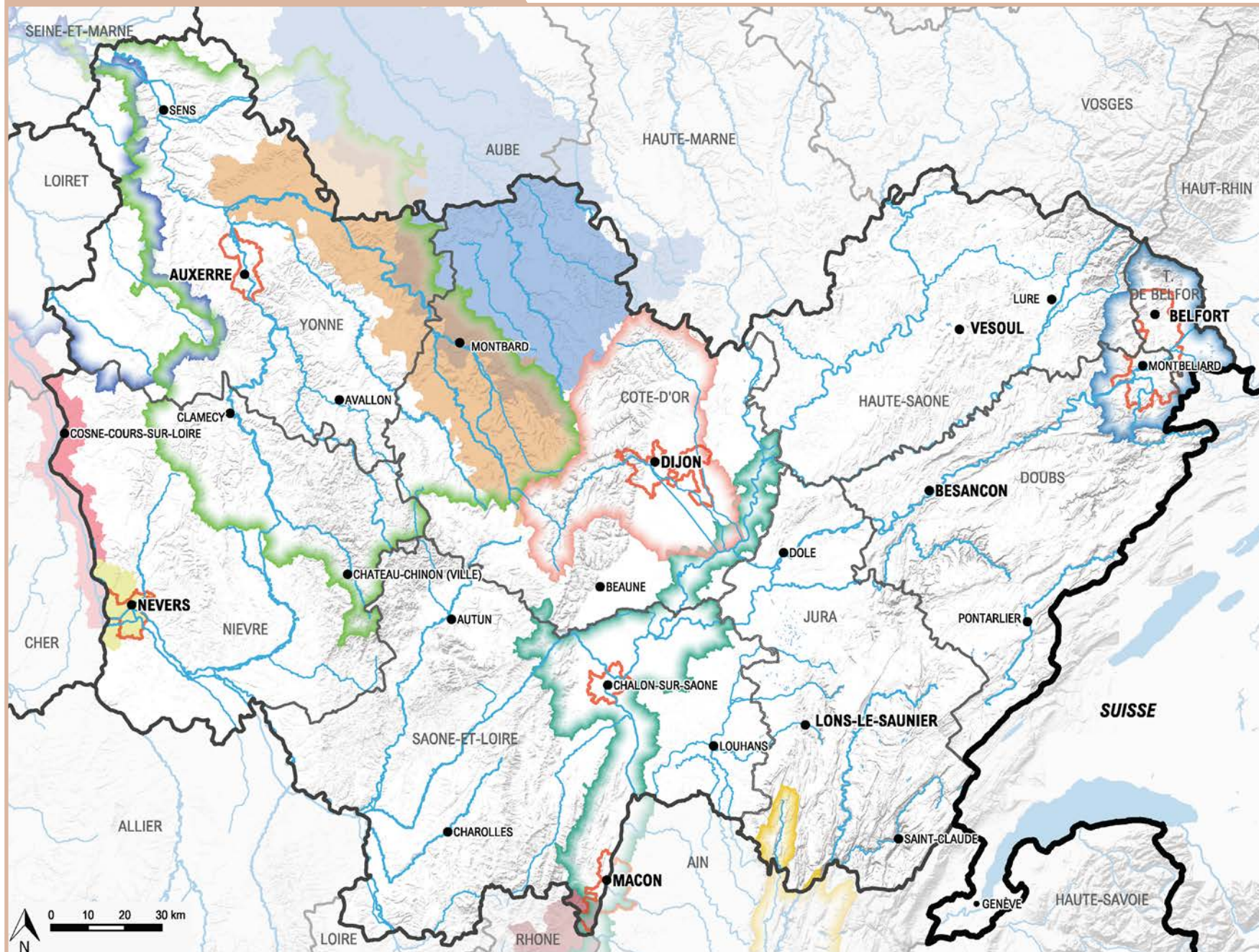
Sources :  
DREAL BFC/SPR/DRNOH  
Vigicrues Flash - mars 2025  
© IGN 2024  
© Swisstopo

Conception :  
DREAL BFC/STE/DC 01-10-2025

**VIGICRUES**  
FLASH

### 35\_ Territoires à risques d'Inondation (TRI) et Plan particulier d'intervention (PAPI)

**98 communes et 636 000 habitants en TRI,  
1 485 communes et 1 470 000 habitants concernés par un PAPI**



[< retour au sommaire du chapitre](#)

Territoire à Risque Important d'Inondation

**Etat d'avancement des PAPI au 01/09/2025**

Programme d'études préalables

- Ain Aval et ses Affluents
- Val de Saône et coteaux vitic
- Bassin du Loing
- Bassin de l'Yonne
- Bassin de l'Allain
- Tille, Vouge et Ouche

PAPI Complet

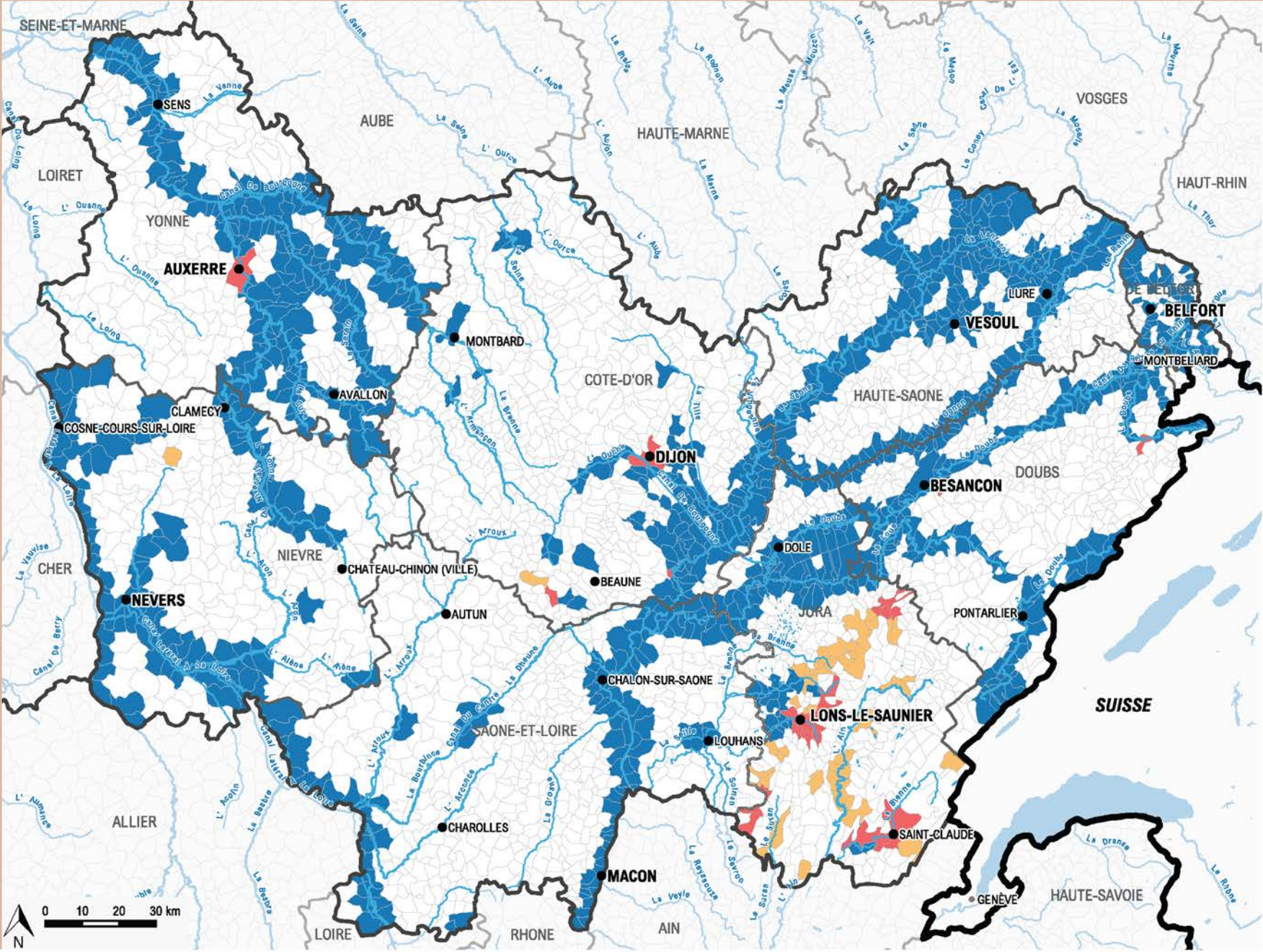
- Territoire de Nevers
- Troyes et bassin de la Seine
- Troyes et bassin de la Seine supérieure
- Rivières du Beaujolais
- Vals de la Loire

Sources :  
DREAL BFC/SPR/DRNOH  
ORISK 2025  
© IGN 2024  
© Swisstopo

Conception :  
DREAL BFC/STE/DC 01-09-2025



[< retour au sommaire  
du chapitre](#)



Communes concernées par un  
ou plusieurs PPRN approuvés

- Aléa majeur inondation
- Aléa majeur mouvement  
de terrain
- Aléa multirisques  
ou PPR-I + PPR-MVT

Sources :  
DREAL BFC/SPR/DRNOH  
Base nationale de Gestion AAssistée des  
Procédures Administratives relatives aux  
Risques (GASPAR) 01/01/2025  
© IGN 2024  
© Swisstopo

Conception :  
DREAL BFC/STE/DC 01-09-2025

[< retour au sommaire du chapitre](#)



**Barrage par classe :**

- classe A
- classe B
- classe C

**Tronçon hydronyme :**

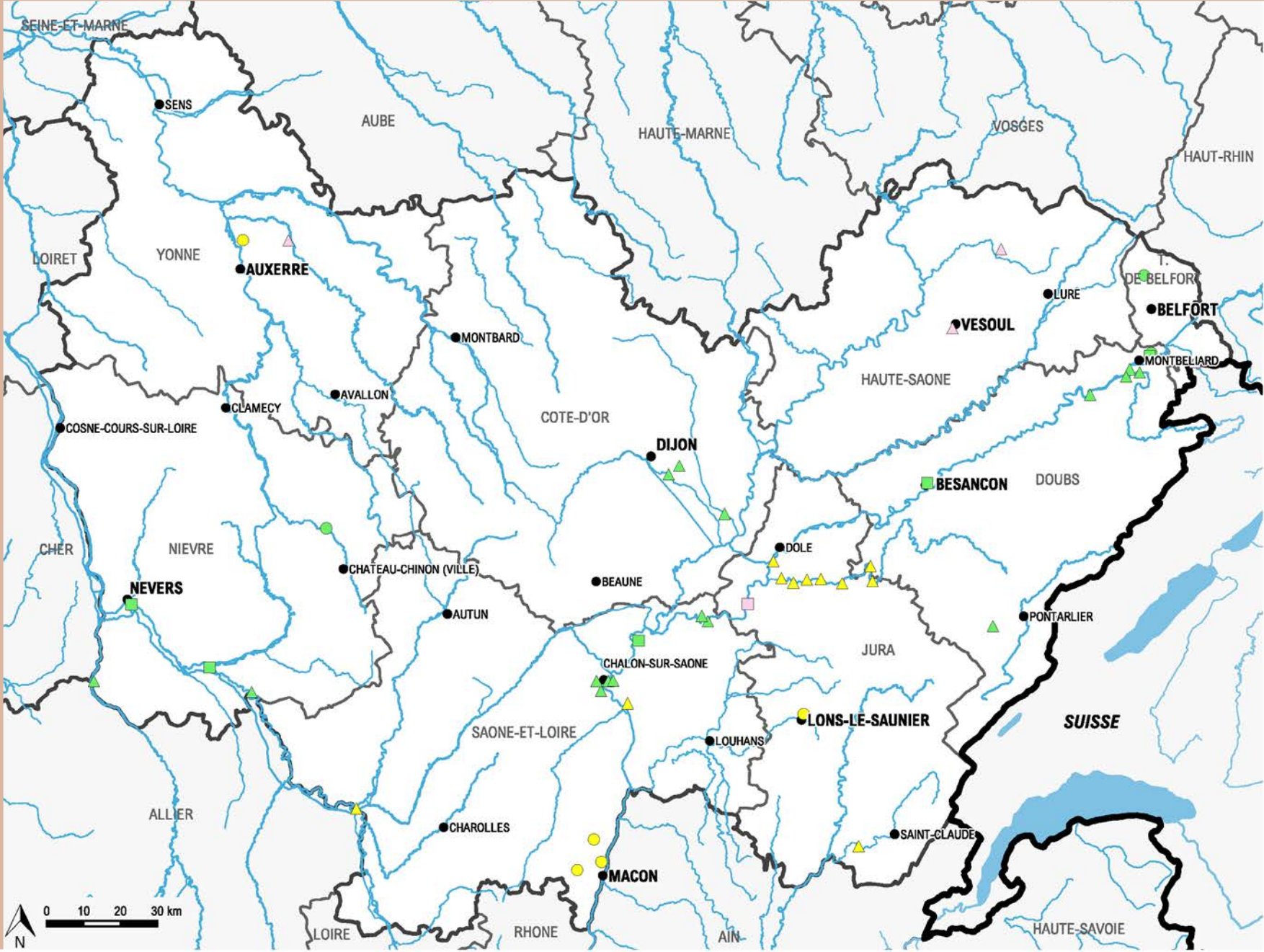
— cours d'eau principaux

Sources :  
DREAL BFC / SPR / DRNOH / POH  
SIOUH2 janvier 2025  
© IGN ADMIN EXPRESS PE 2024  
© IGN BD CARTHAGE 2017  
© SWISSTOPO

Conception :  
DREAL BFC / STE / DC / 08-08-2025

38\_ Systèmes d'endiguement  
et aménagements hydrauliques

6 systèmes d'endiguement de classe B, 31 de classe C  
et 8 aménagements hydrauliques au 31 janvier 2025



[< retour au sommaire  
du chapitre](#)

Avancement des systèmes  
d'endiguement de classe B :

- autorisé
- à venir

Avancement des systèmes  
d'endiguement de classe C :

- ▲ autorisé
- ▲ à venir
- ▲ en cours

Avancement des  
aménagements hydrauliques :

- autorisé
- en cours

Tronçon hydronyme :

- cours d'eau principaux

Classe B : de 3 000 à 30 000  
personnes en zone protégée

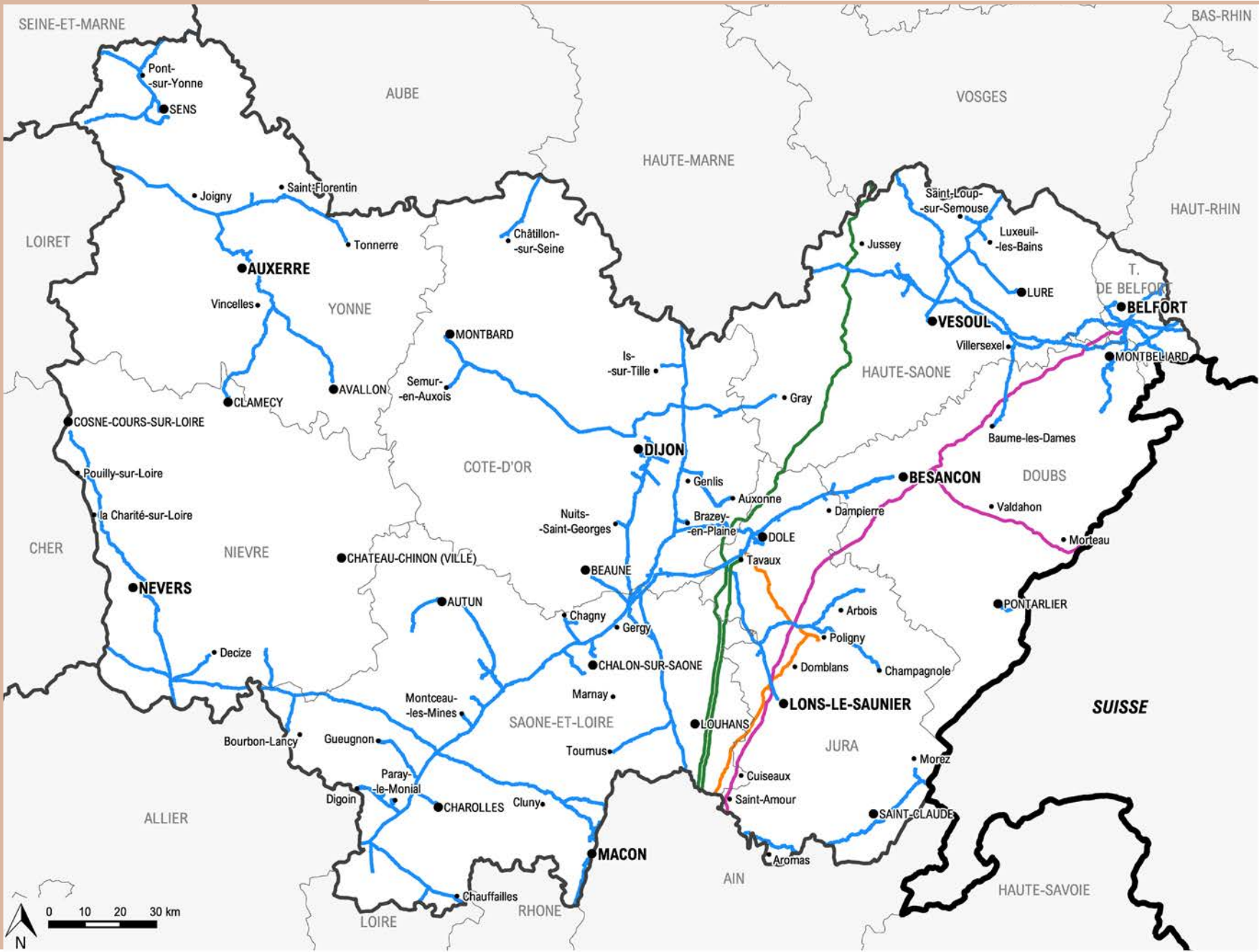
Classe C : moins de 3 000  
personnes en zone protégée

Sources :  
DREAL BFC / SPR / DRNOH / POH  
SIOUH2 janvier 2025  
© IGN ADMIN EXPRESS PE 2024  
© IGN BD CARTHAGE 2017  
© SWISSTOPO

Conception :  
DREAL BFC / STE / DC / 06-10-2025

39\_ Canalisation de transport  
de matières dangereuses (TMD)

3 459 km de canalisation au 1<sup>er</sup> mai 2025



[< retour au sommaire  
du chapitre](#)

**ETHYLENE :**

— Ethyloduc

**GAZ NATUREL :**

— Gazoduc

**HYDROCARBURES :**

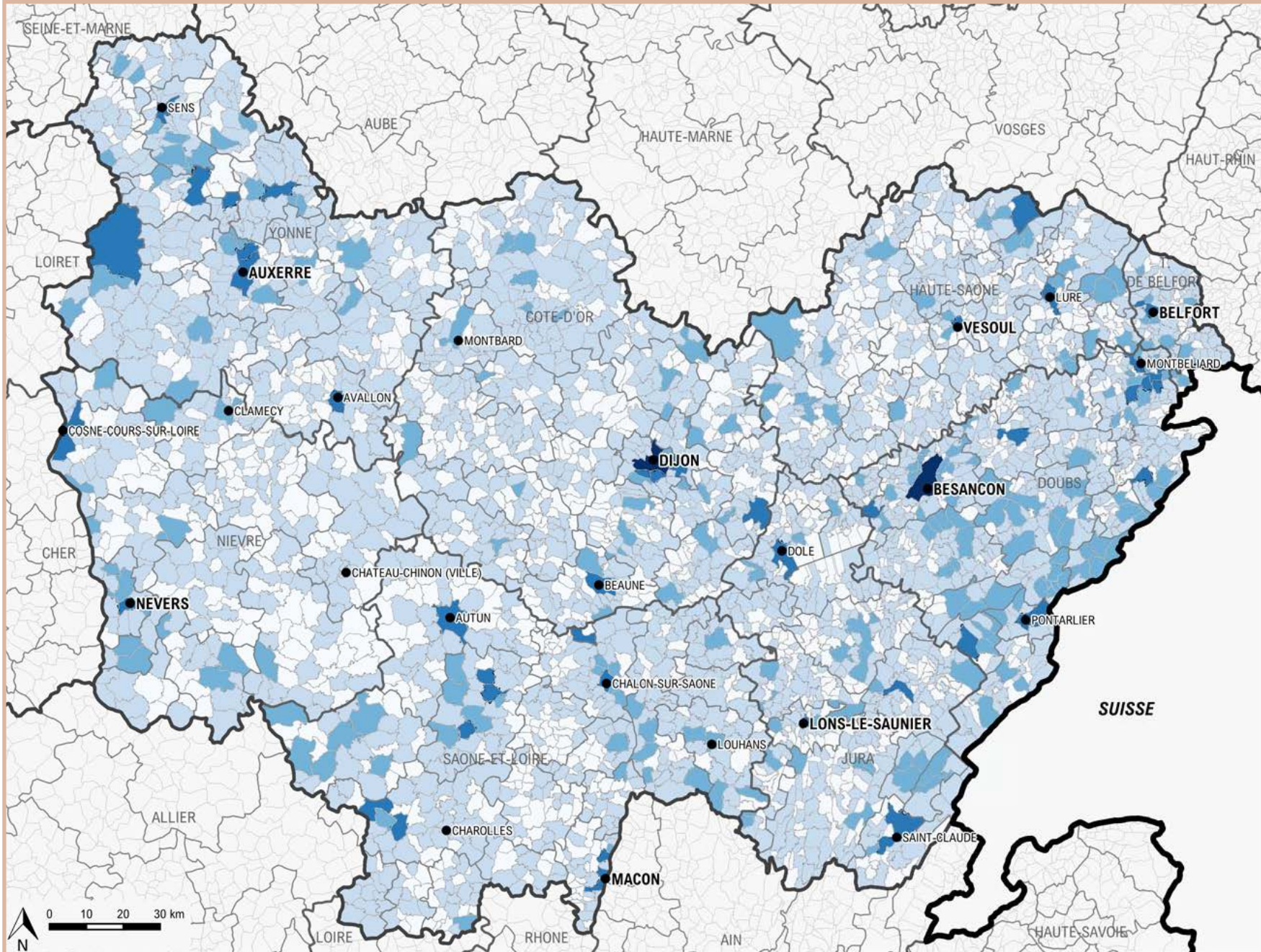
— Oléoduc

**SAUMURE :**

— Saumoduc

Sources :  
DREAL BFC / SPR / DRA  
© IGN ADMIN EXPRESS PE 2024

Conception :  
DREAL BFC / STE / DC / 23-09-2025



[< retour au sommaire  
du chapitre](#)

Densité d'ICPE  
à la maille communale

- 0
- Jusqu'à 5 ICPE
- Entre 6 et 15 ICPE
- Entre 16 et 50 ICPE
- Plus que 51 ICPE

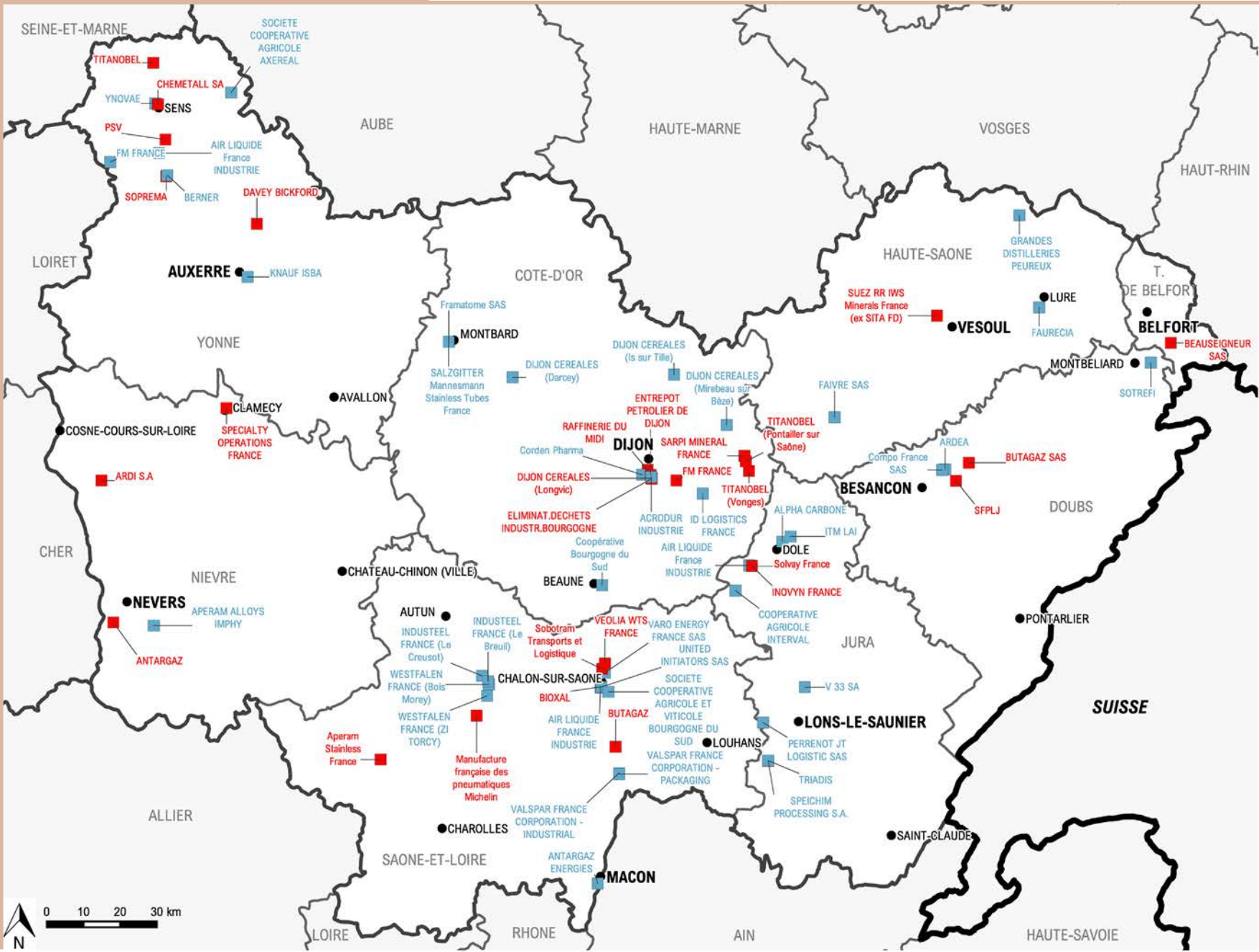
Il s'agit des ICPE industrielles ou agricoles  
soumises à autorisation ou à enregistrement,  
en fonctionnement ou en cessation d'activité.

Sources :  
Extraction Géorisques Janvier 2025  
© IGN 2024

Conception :  
DREAL BFC/STE/DC 08-10-2025

41\_ Établissements SEVESO  
suivis par la DREAL

28 établissements seuil haut et 41 établissements seuil bas  
Recensement quadriennal au 31 décembre 2023



[< retour au sommaire  
du chapitre](#)

Etablissements Seveso :

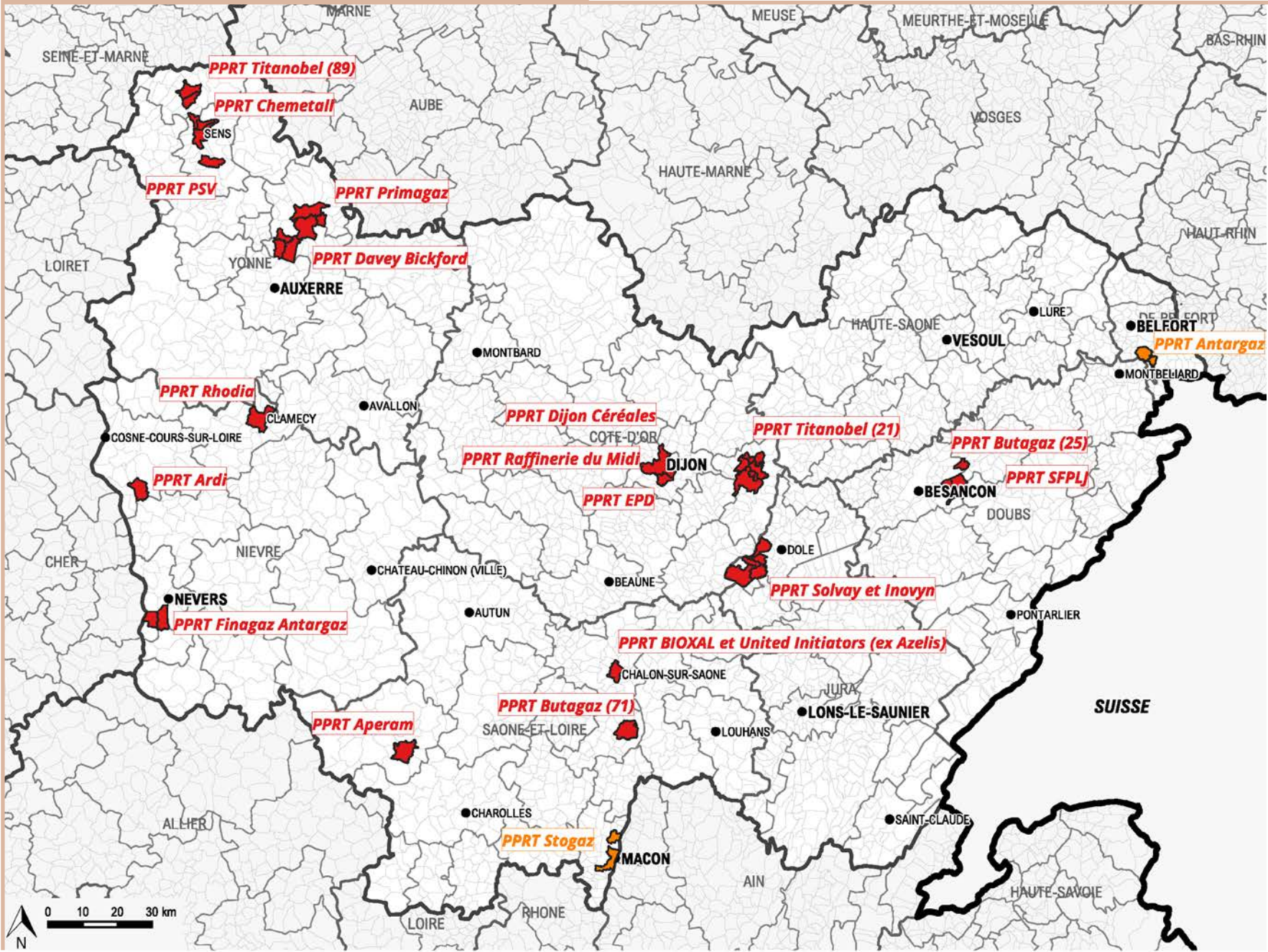
- Seuil haut
- Seuil bas

Sources :  
DREAL BFC / SPR / DRA  
© Géorisques  
© IGN ADMIN EXPRESS PE 2024  
© IGN BD CARTO 2023

Conception :  
DREAL BFC / STE / DC / 08-08-2025

42\_ Communes intégrées à un plan de prévention des risques technologiques (PPRT)

38 communes avec PPRT approuvé



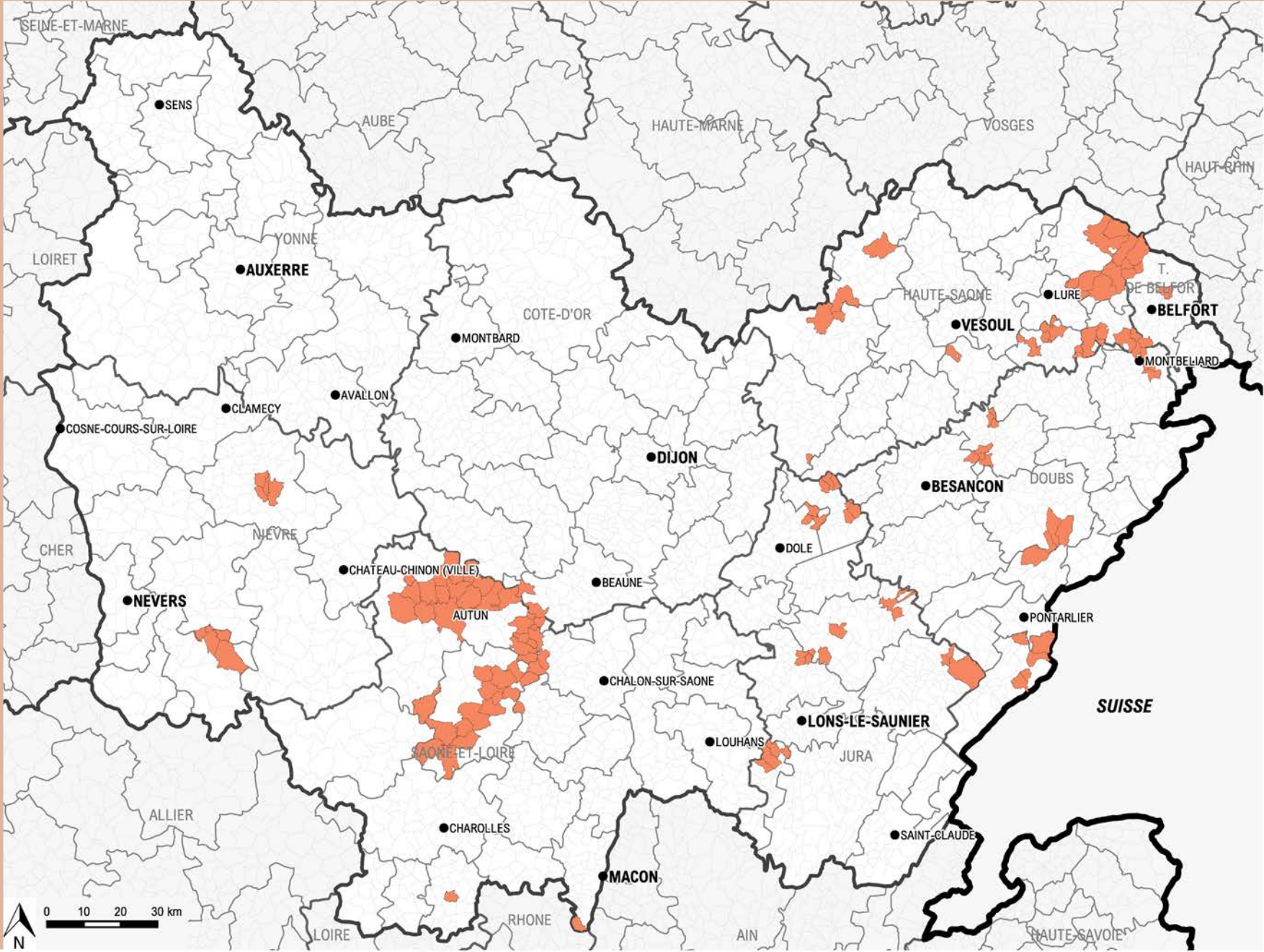
[< retour au sommaire du chapitre](#)

Communes intégrées à un PPRT dont le niveau d'avancement est :

- Prescrit et abrogé [3]
- Prescrit et approuvé [38]

Sources :  
DREAL BFC/SPR  
© IGN 2024

Conception :  
DREAL BFC/STE/DC 30-09-2025



[< retour au sommaire du chapitre](#)

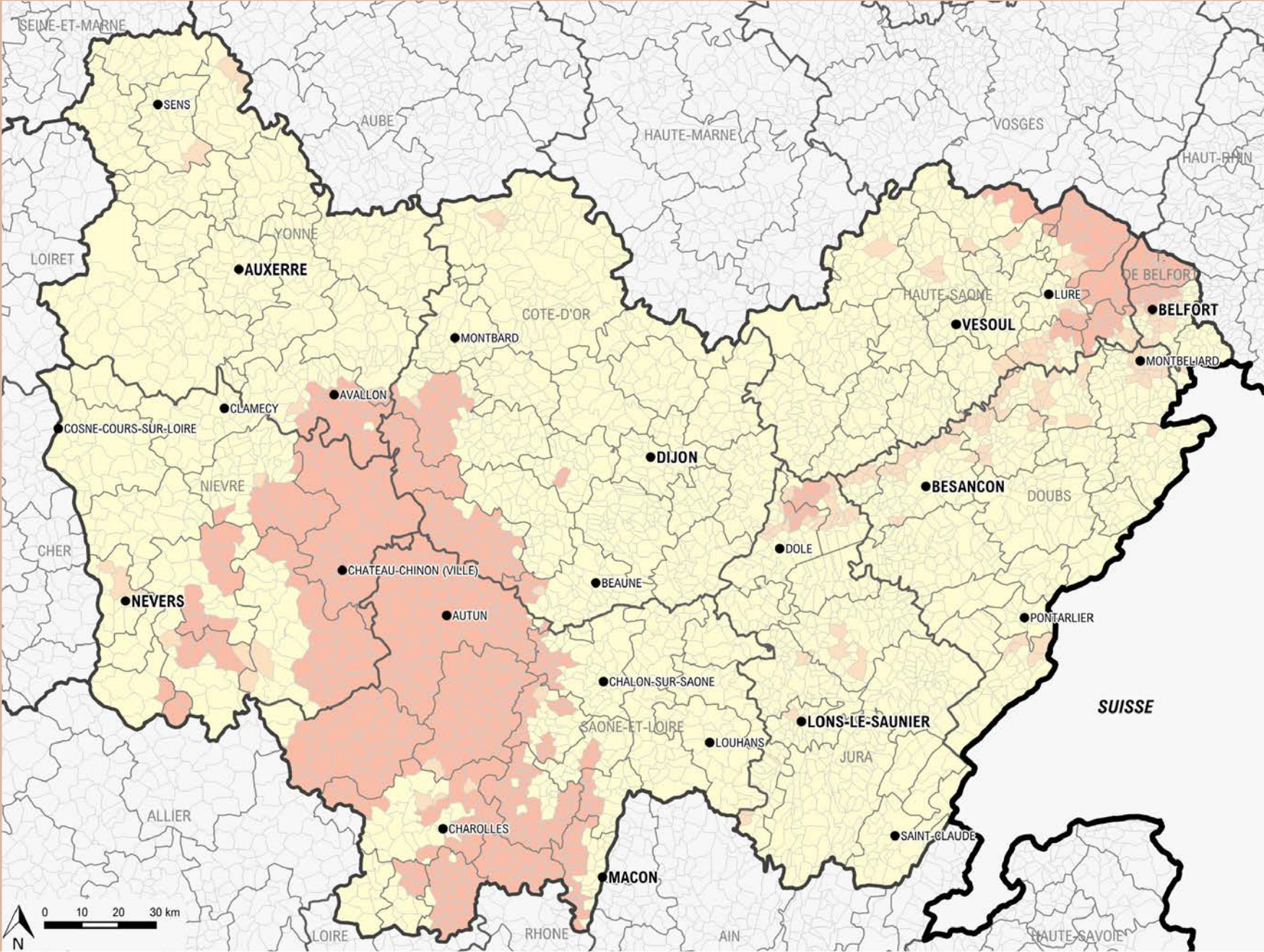
Communes concernées par un aléa minier

Pour connaître le type et le niveau d'aléa les cartes communales détaillées sont consultables sur la carte des risques technologiques disponibles dans la cartothèque de IdeoBFC :

<https://ideo.ternum-bfc.fr/cartotheque>

Sources :  
DREAL BFC / PR  
© IGN 2024  
Suisse Vector 500

Conception :  
DREAL BFC / DC 16-07-2025



[< retour au sommaire du chapitre](#)

- Catégorie 1  
(teneur du sous-sol en uranium faible)
- Catégorie 2  
(teneur du sous-sol en uranium faible et facteurs géologiques facilitant le transfert du radon)
- Catégorie 3  
(teneur du sous-sol en uranium élevé)

Sources :  
En 2025, l'IRSN devient l'ASNR.  
<https://www.irs.fr/savoir-comprendre/environnement/connaitre-potentiel-radon-ma-commune>  
DREAL BFC/SLCS/DPCEE  
© IGN 2024

Conception :  
DREAL BFC/STE/DC 16-09-2025



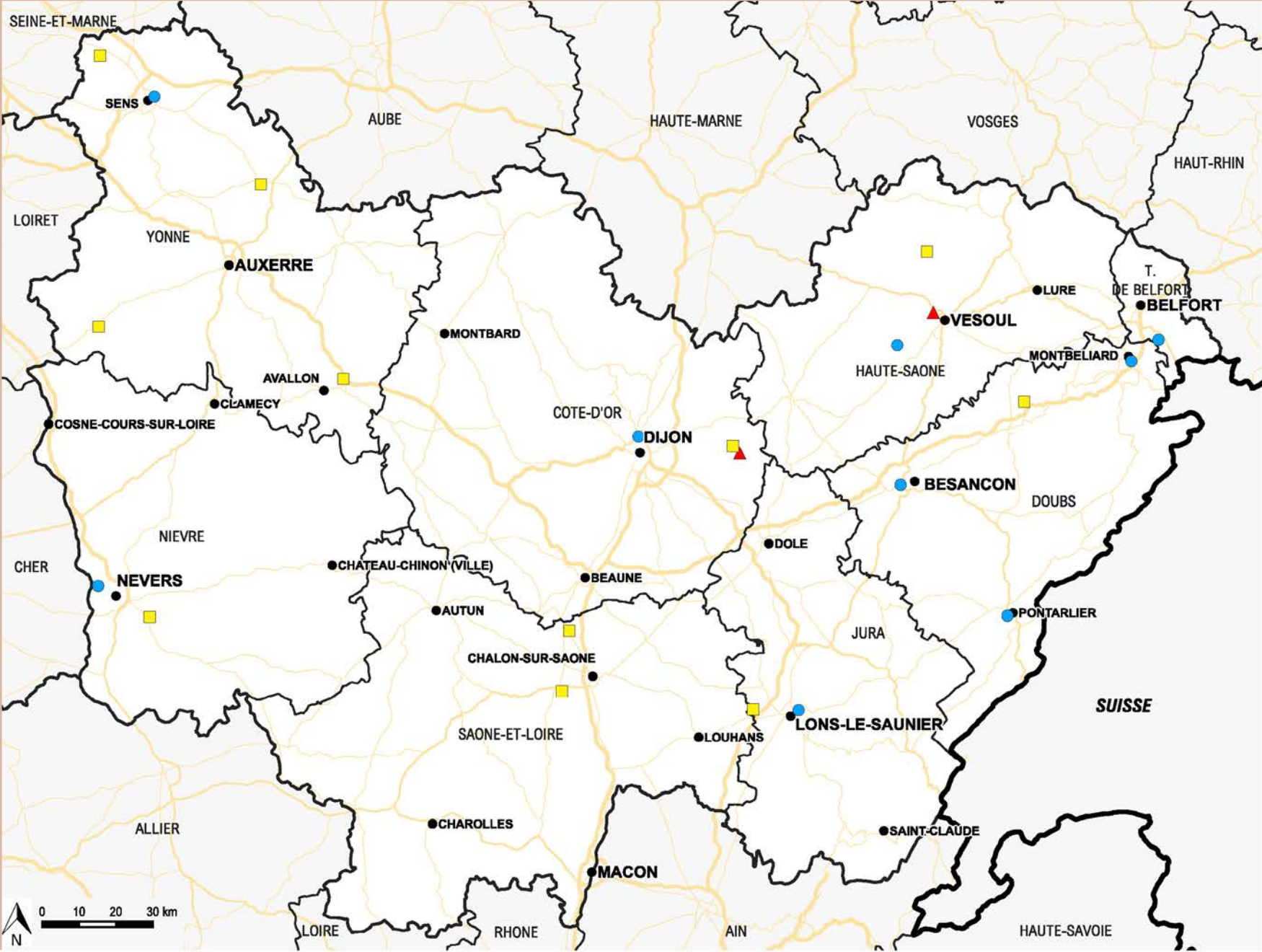
## Consommer

[< retour au sommaire](#)

45\_ Unités d'incinérations d'ordures ménagères (UIOM)  
et installations de stockage de déchets (ISD) \_\_\_\_\_ **58**

45\_ Unités d'incinérations d'ordures ménagères (UIOM)  
et installations de stockage de déchets (ISD)

9 UIOM et 13 ISD - déchets traités en 2023



[< retour au sommaire  
du chapitre](#)

Unité d'Incinération  
d'Ordures Ménagères :

● UIOM

Installation de  
Stockage de Déchets :

▲ Dangereux (ISDD)

■ Non Dangereux (ISDND)

Capacité autorisée : 1 364 200 (t/an)  
Quantité de déchets traités: 1 224 855 t

Infrastructures routières  
principales :

— Autoroute

— Nationale

— Départementale

Sources :  
DREAL BFC / SPR / DRC  
Source déclarative GEREPE 2023  
© IGN ADMIN EXPRESS PE 2024  
© IGN BD CARTO 2023

Conception :  
DREAL BFC / STE / DC / 08-08-2025

Directeur de publication \_\_\_\_\_ Olivier DAVID  
directeur régional DREAL BFC

Coordination \_\_\_\_\_ Marie-Christine BOIS, Florent MAIRE

Contributeurs \_\_\_\_\_ Irène GUENEAU, Stéphanie LAUGEL,  
Laurent MARILLIER, Olivier MARILLOT,  
Thierry VAUTHIER

Maquette \_\_\_\_\_ Pôle communication DREAL BFC

Photographie \_\_\_\_\_ Nicolas DROUHIN

**service de la transition écologique | département connaissance**  
contact \_\_\_\_\_ [dc.dreal-bfc@developpement-durable.gouv.fr](mailto:dc.dreal-bfc@developpement-durable.gouv.fr)



**DREAL  
BOURGOGNE-  
FRANCHE-COMTÉ**

**CITÉ ADMINISTRATIVE VIOTTE**

5 VOIE GISÈLE HALIMI | BP 31269 | 25005 BESANÇON CEDEX

bourgogne-franche-comte.developpement-durable.gouv.fr | 03 39 59 62 00

[\*< retour au sommaire\*](#)

NOVEMBRE 2025