












-  Regard
-  Regard-avaloir
-  Grille
-  Grille-avaloir
-  Avaloir
-  Plaque métal
-  Plaque béton
-  Réseau eaux usées
-  Réseau eaux pluviales
-  Réseau unitaire
-  Refoulement
-  Poste de relevage
-  Déversoir d'orage

*Le tracé des réseaux est donné à titre indicatif.  
La précision des éléments et des détails reportés n'est  
pas compatible avec l'utilisation de ce plan  
pour exécuter directement des travaux.*

[illegible]

Echelle 1/2 500	N° d'Affaire BB 4117	Plan N° <b>ZONAGE</b>
--------------------	-------------------------	--------------------------

Naldeo

Agence de BESANCON - Le Pulsar - 4 chemin Ermitage - 25000 BESANCON - Tel. 03 81 52 38 38, Fax 03 81 41 09 96 - [www.naldeo.fr](http://www.naldeo.fr)