













-  Regard
-  Grille
-  Grille-avaloir
-  Avaloir
-  Plaqué métal
-  Plaqué béton
-  Réseau eaux usées
-  Réseau eaux pluviales
-  Réseau unitaire
-  Refoulement
-  Poste de relevage
-  Déversoir d'orage

*Le tracé des réseaux est donné à titre indicatif.
La précision des éléments et des détails reportés n'est
pas compatible avec l'utilisation de ce plan
pour exécuter directement des travaux.*

Grand Besançon



MISE A JOUR DES ZONAGES D'ASSAINISSEMENT

ETUDE

[illegible]

DEVECEY		
Echelle 1/2 500	N° d'Affaire BB 4117	Plan N° ZONAGE

Naldeo
publi-vidéo - images

Agence de BESANCON - Le Pulsar - 4 chemin Ermitage - 25000 BESANCON - Tel. 03 81 52 38 38, Fax 03 81 41 09 96 - www.naldeo.fr