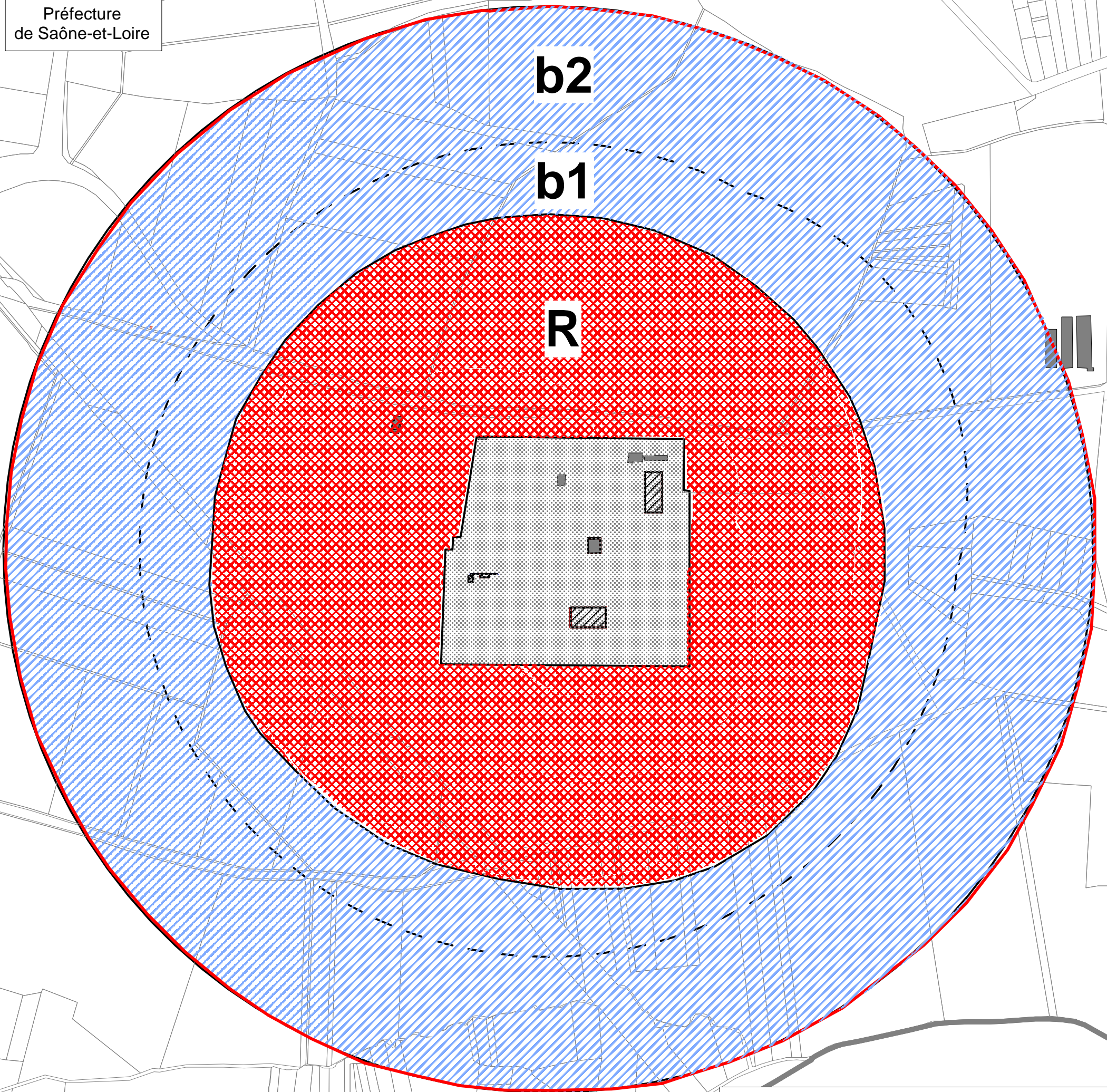
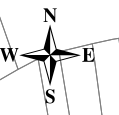



PPRT Butagaz de Sennecey-le-Grand




Plan de zonage réglementaire





Périmètre d'exposition aux risques

 Limite du périmètre d'exposition aux risques

Zonage réglementaire

-  Emprise foncière Butagaz
-  Zone d'interdiction stricte R
-  Zone d'autorisation sous condition b1 (35 à 50 mbar) - b2 (20 à 35 mbar)

Éléments de repérage

-  Limite communale
-  Limites des parcelles cadastrales

Sources : IGN-BD Topo,
IGN-BD Parcellaire

Données : DDT 71 - DREAL Bourgogne

Echelle : 1/5000

Approuvé le

par arrêté préfectoral n°