Document d'objectifs - Atlas cartographique

Massif de la Serre - FR4301318

Validé le 17/12/07,
actualisé le 18/12/08

GRAND DOLE
Communauté d'agglomération

Jura nord COMMUNAUTE DE COMMUNES

NATURA 2000

NOJ
Communauté de Communes du Nord-Ouest Jura

Sommaire

Carte 1 : Les limites administratives du site Natura 2000 «Massif de la Serre» p 2

Carte 2 : Les politiques publiques territoirales coordonnées sur le périmètre du site Natura 2000 «Massif de la Serre» p 3

Carte 3 : Le découpage cartographique du site Natura 2000 «Massif de la Serre» p 5

Carte 4 : Les inventaires et protections environnementales et architecturales du site Natura 2000 «Massif de la Serre» p 6

Carte 5 : Les activités humaines du site Natura 2000 «Massif de la Serre» p 8

Carte 6 : Les formations géologiques simplifiées du site Natura 2000 «Massif de la Serre» p 10

Carte 7 : Les espèces floristiques remarquables du site Natura 2000 «Massif de la Serre» p 12

Carte 8 : Les espèces de faune remarquables du site Natura 2000 «Massif de la Serre» p 14

Carte 9 : Les grands écosystèmes du site Natura 2000 «Massif de la Serre» p 16

Carte 10 : Les habitats naturels d'intérêt communautaire du site Natura 2000 «Massif de la Serre» p 18

Carte 11 : L'état de conservation des habitats naturels du site Natura 2000 «Massif de la Serre» p 20

Carte 12 : Les espèces d'intérêt communautaire du site Natura 2000 «Massif de la Serre» p 22

Carte 13 : Les habitats d'espèces d'intérêt communautaire du site Natura 2000 «Massif de la Serre» p 24

Carte 14 : Les oiseaux d'intérêt communautaire du site Natura 2000 «Massif de la Serre» p 26

Carte 15 : Les objectifs liés aux habitats ouverts du site Natura 2000 «Massif de la Serre» p 28

Carte 16 : Les objectifs liés aux habitats forestiers du site Natura 2000 «Massif de la Serre» p 29

Carte 17 : Les actions spatialisées potentielles du site Natura 2000 «Massif de la Serre» p 30

Carte 1 : Les limites administratives du site Natura 2000 "Massif de la Serre"

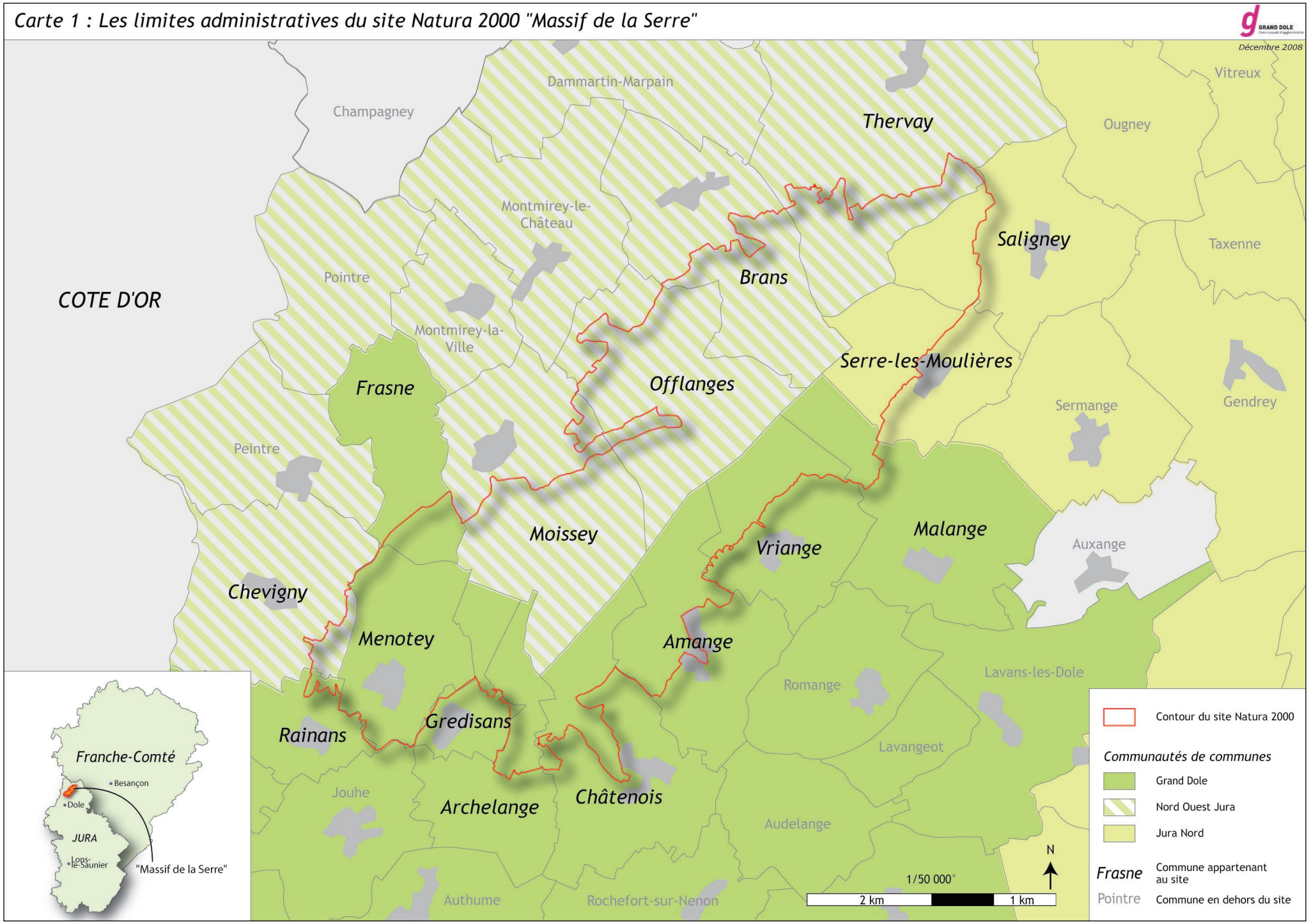

Carte 2 : Les politiques publiques territoriales coordonnées sur le périmètre du site Natura 2000 « Massif de la Serre »

GRAND DOLE
Communauté d'agglomération

Décembre 2008

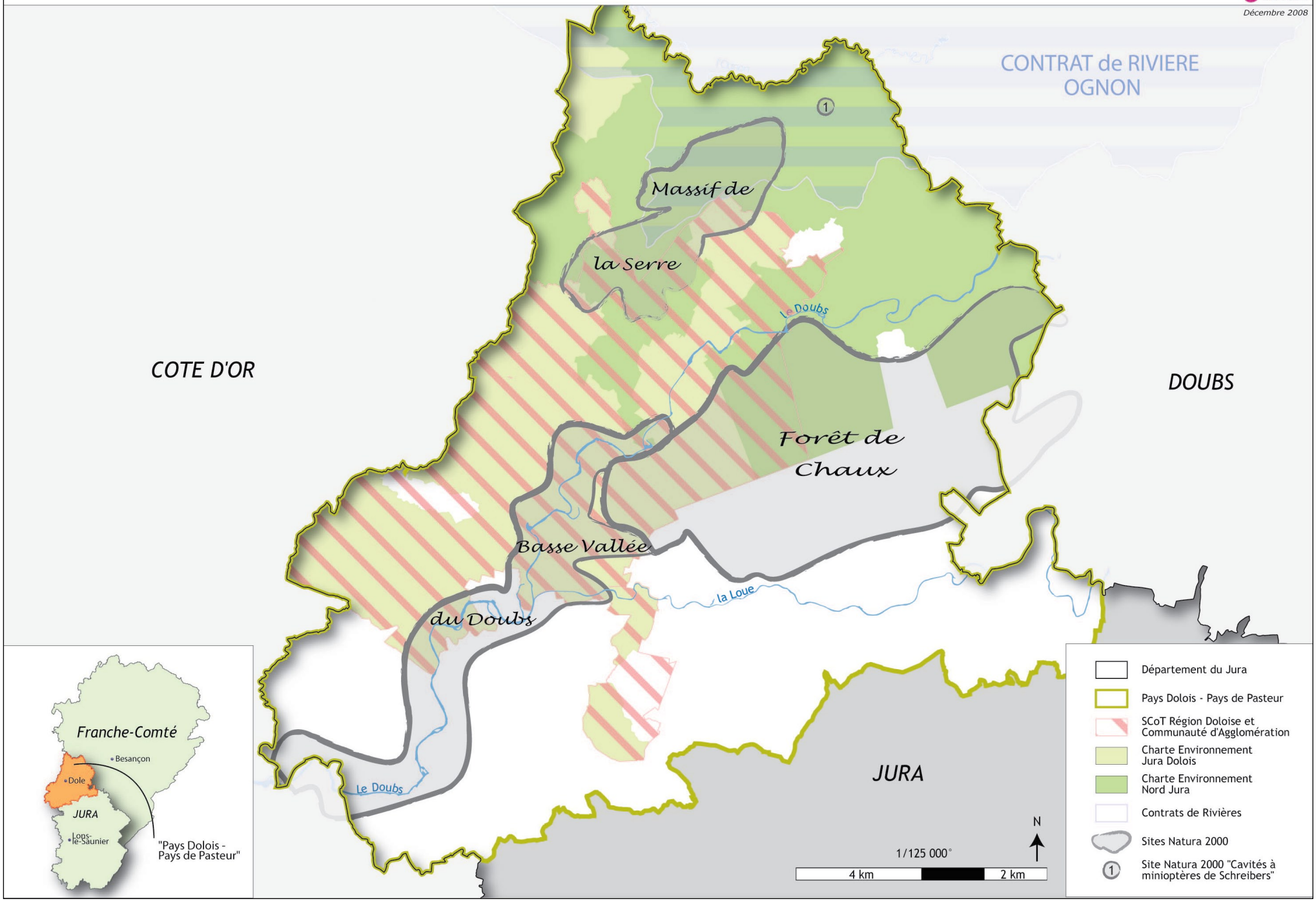

Carte 3 : Le découpage cartographique du site Natura 2000 du Massif de la Serre

GRAND DOLE
Communauté d'agglomération

Décembre 2008

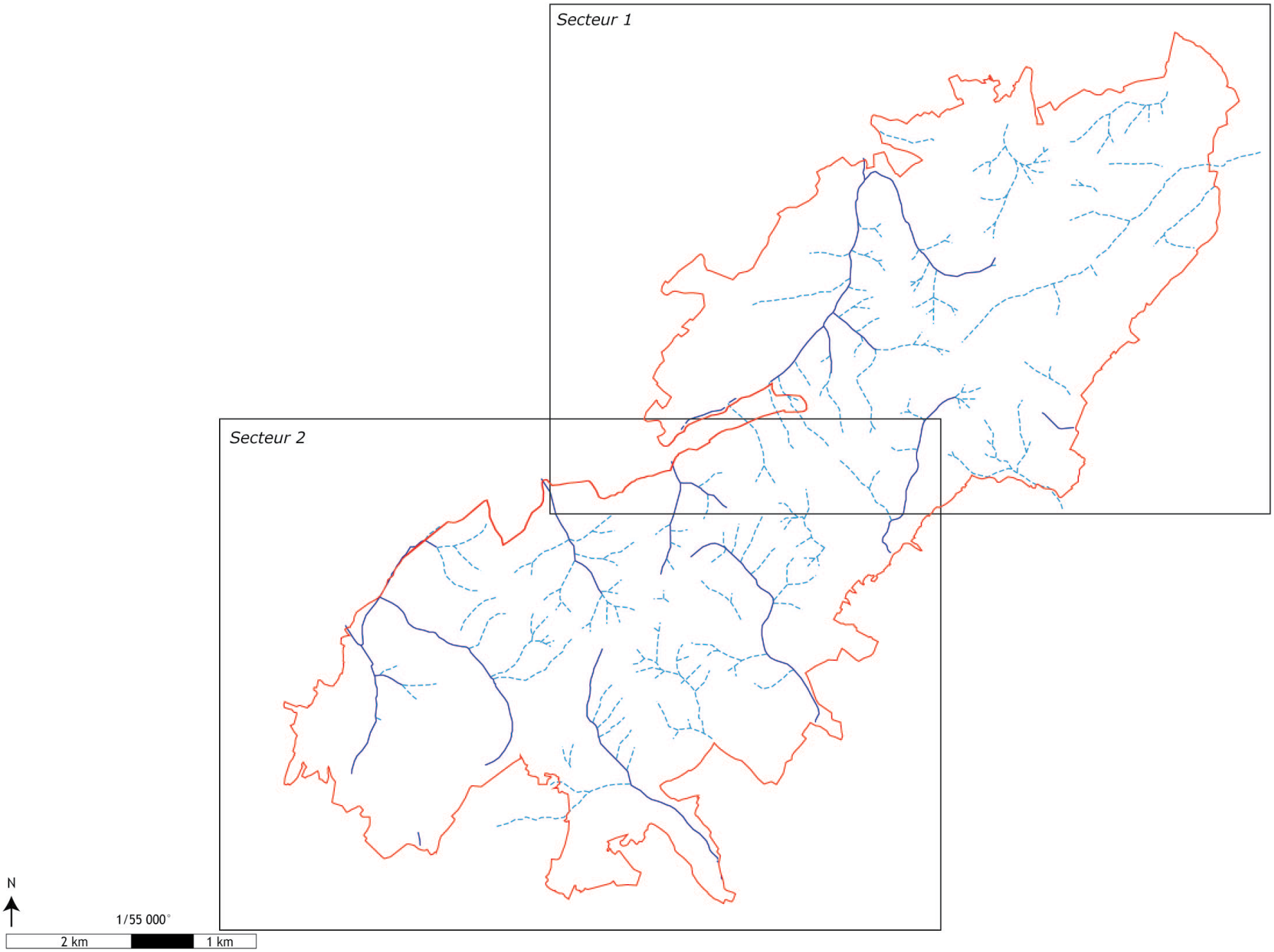

Carte 4 : Les inventaires et les protections environnementales et architecturales sur le site Natura 2000 du Massif de la Serre

GRAND DOLE
Communauté d'agglomération

Décembre 2008

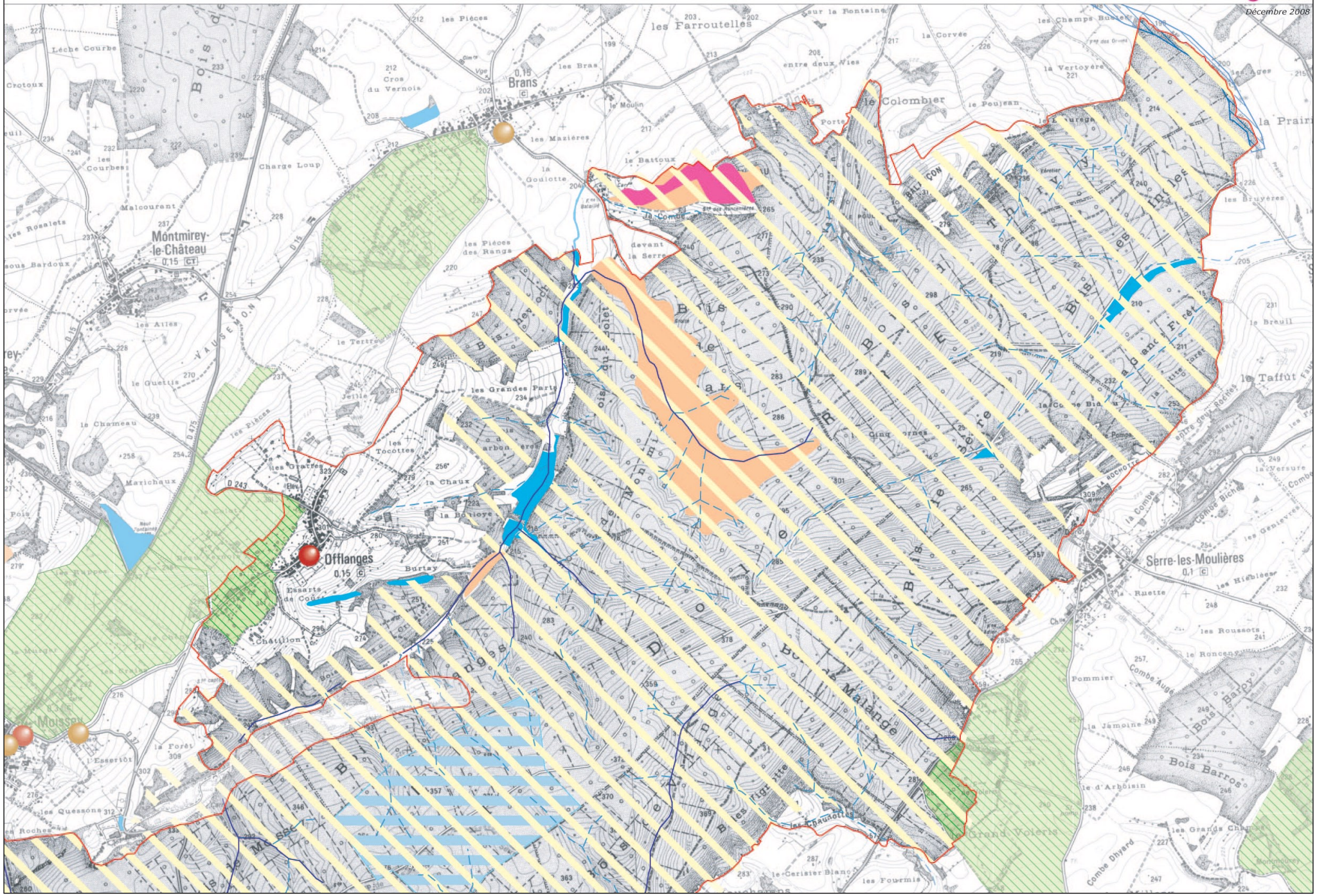

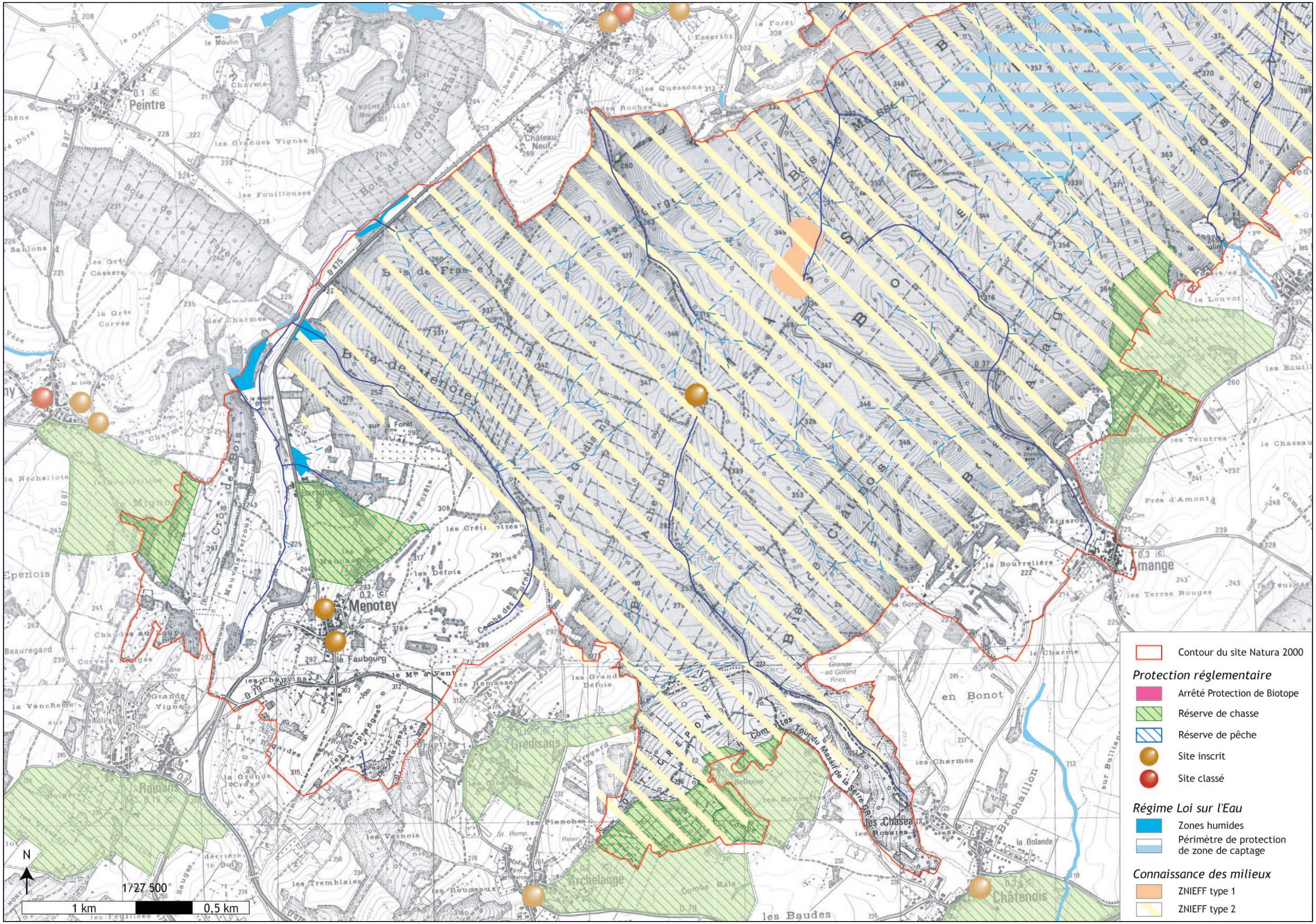
Contour du site Natura 2000
Protection réglementaire
Arrêté Protection de Biotope
Réserve de chasse
Réserve de pêche
Site inscrit
Site classé
Régime Loi sur l'Eau
Zones humides
Périmètre de protection de zone de captage
Connaissance des milieux
ZNIEFF type 1
ZNIEFF type 2
N
1/27 500
1 km
0,5 km
Menotey
Amange
Peintre

Carte 5 : Les activités humaines du site Natura 2000 "Massif de la Serre"

Décembre 2008

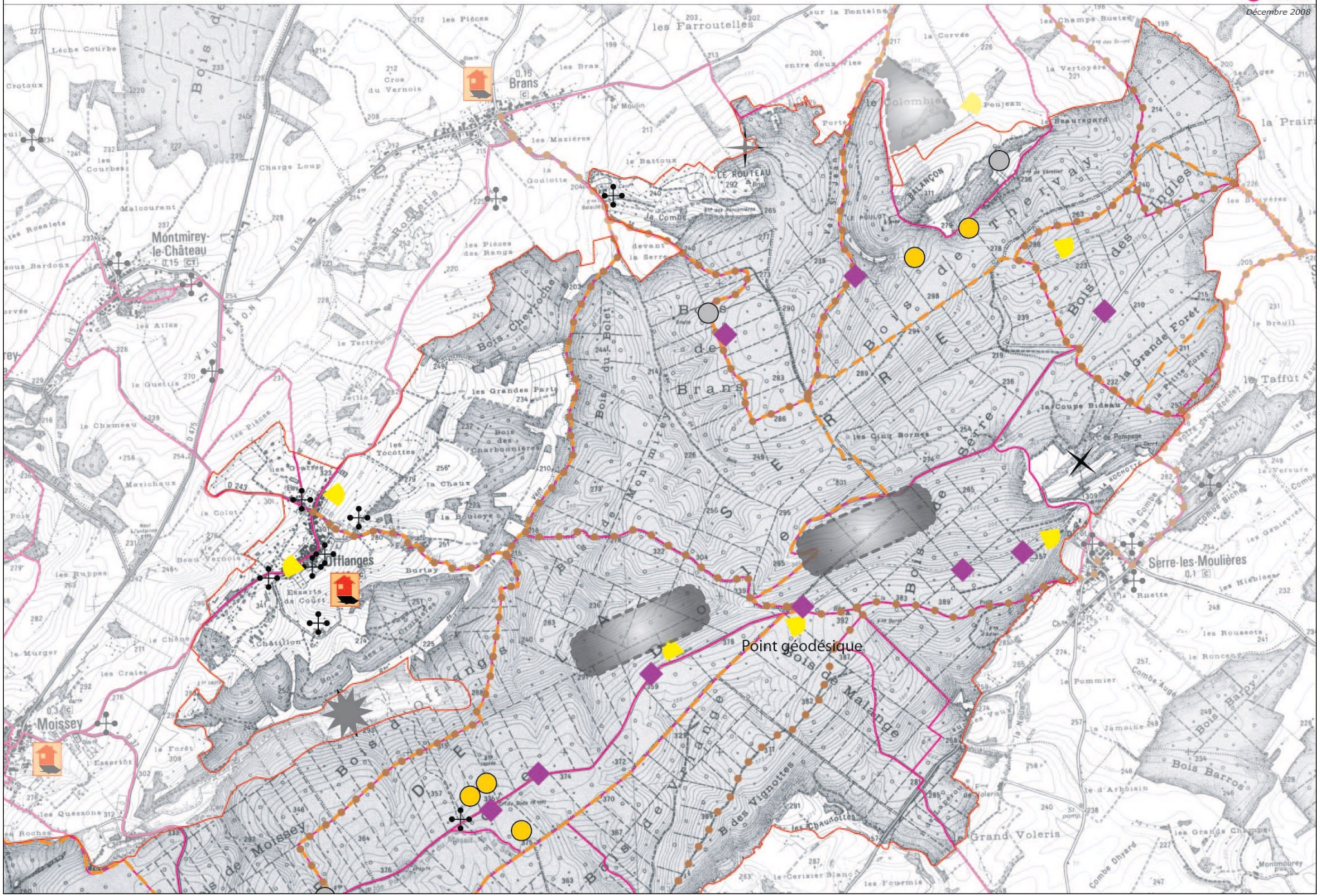

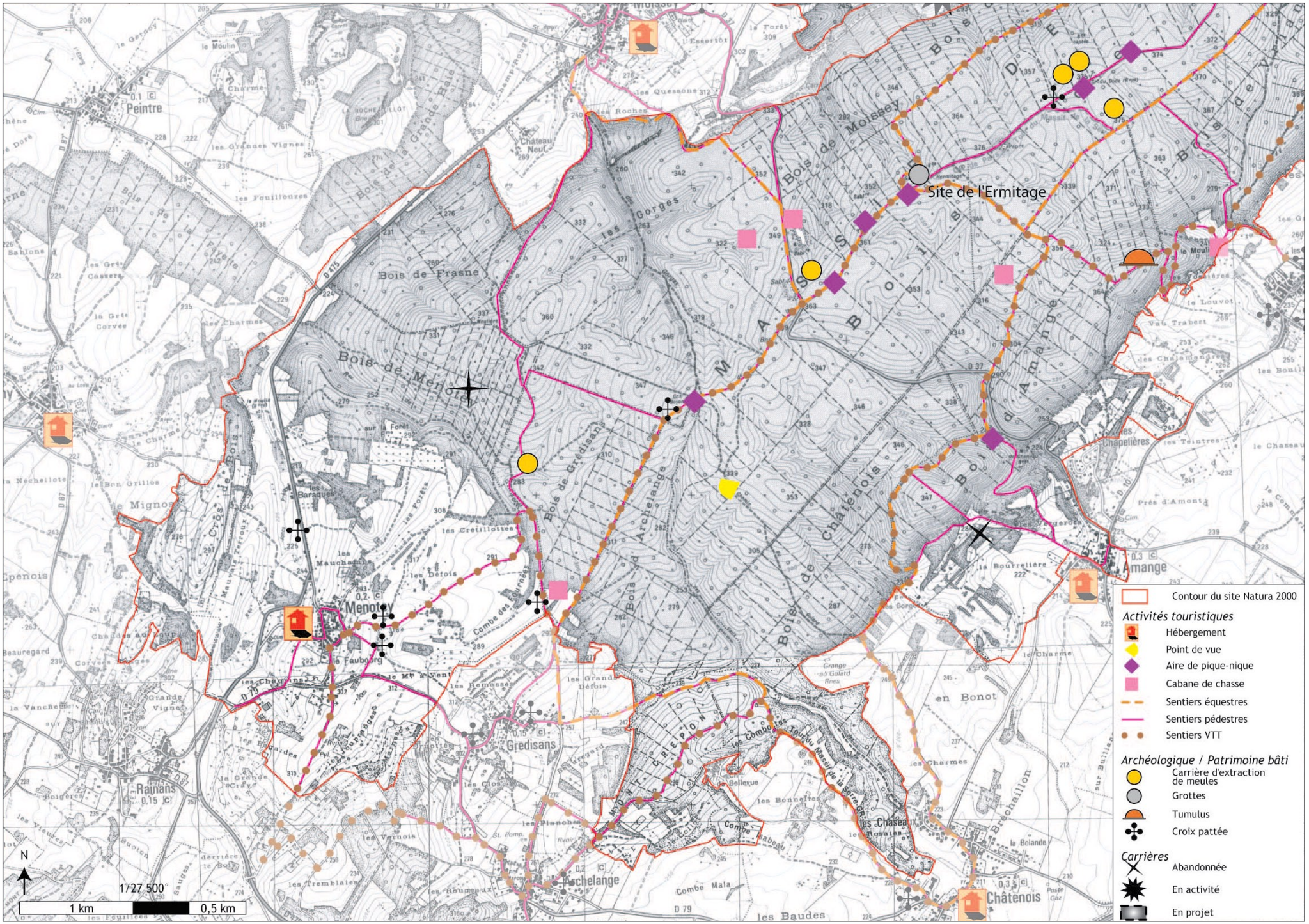
Site de l'Ermitage
Contour du site Natura 2000
Activités touristiques
Hébergement
Point de vue
Aire de pique-nique
Cabane de chasse
Sentiers équestres
Sentiers pédestres
Sentiers VTT
Archéologique / Patrimoine bâti
Carrière d'extraction de meules
Grottes
Tumulus
Croix pattée
Carrières
Abandonnée
En activité
En projet
N
1/27 500°
1 km
0,5 km

Carte 6 : Les formations géologiques simplifiées du site Natura 2000 du Massif de la Serre

GRAND DOLE
Communauté d'agglomération

Décembre 2008

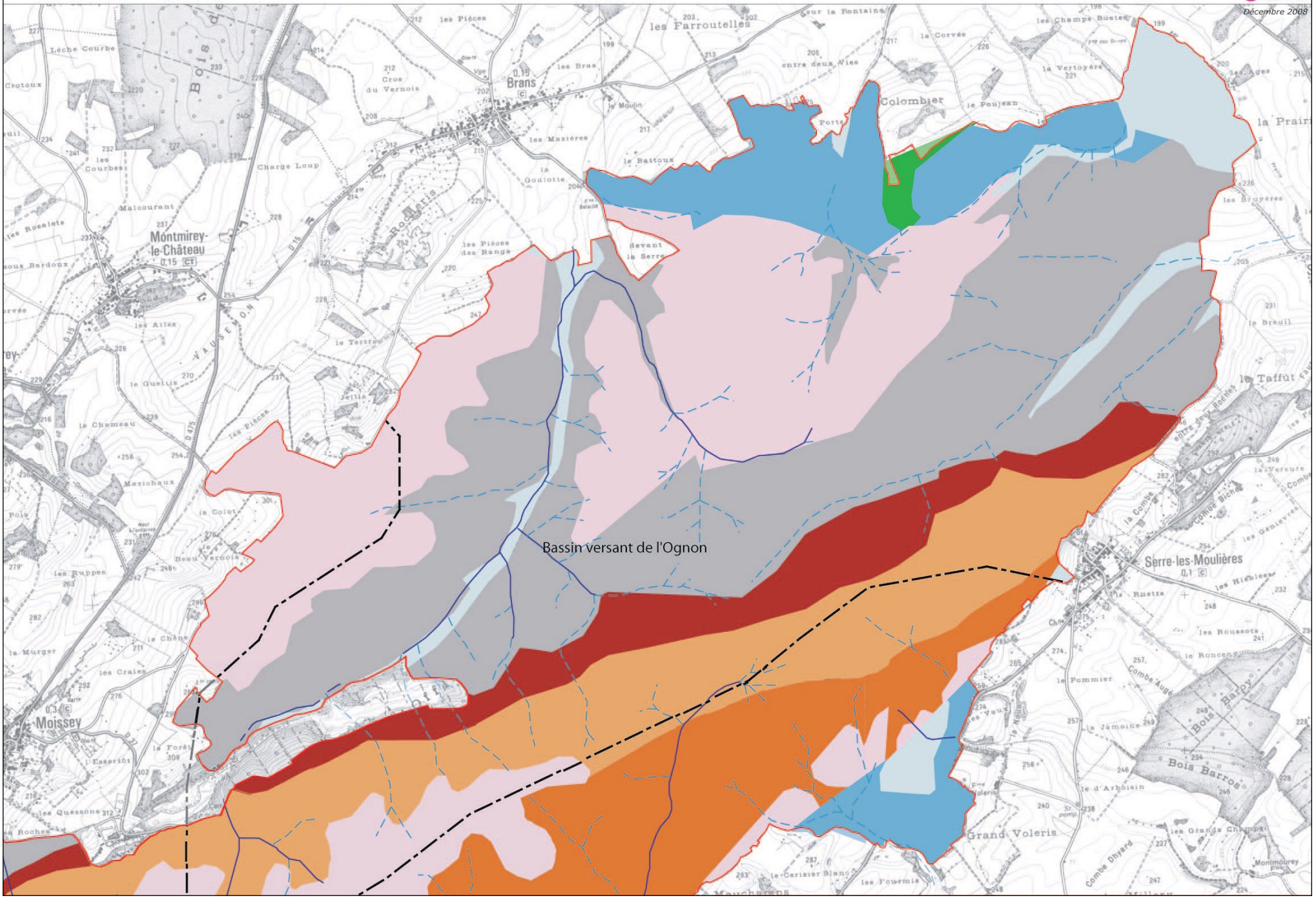

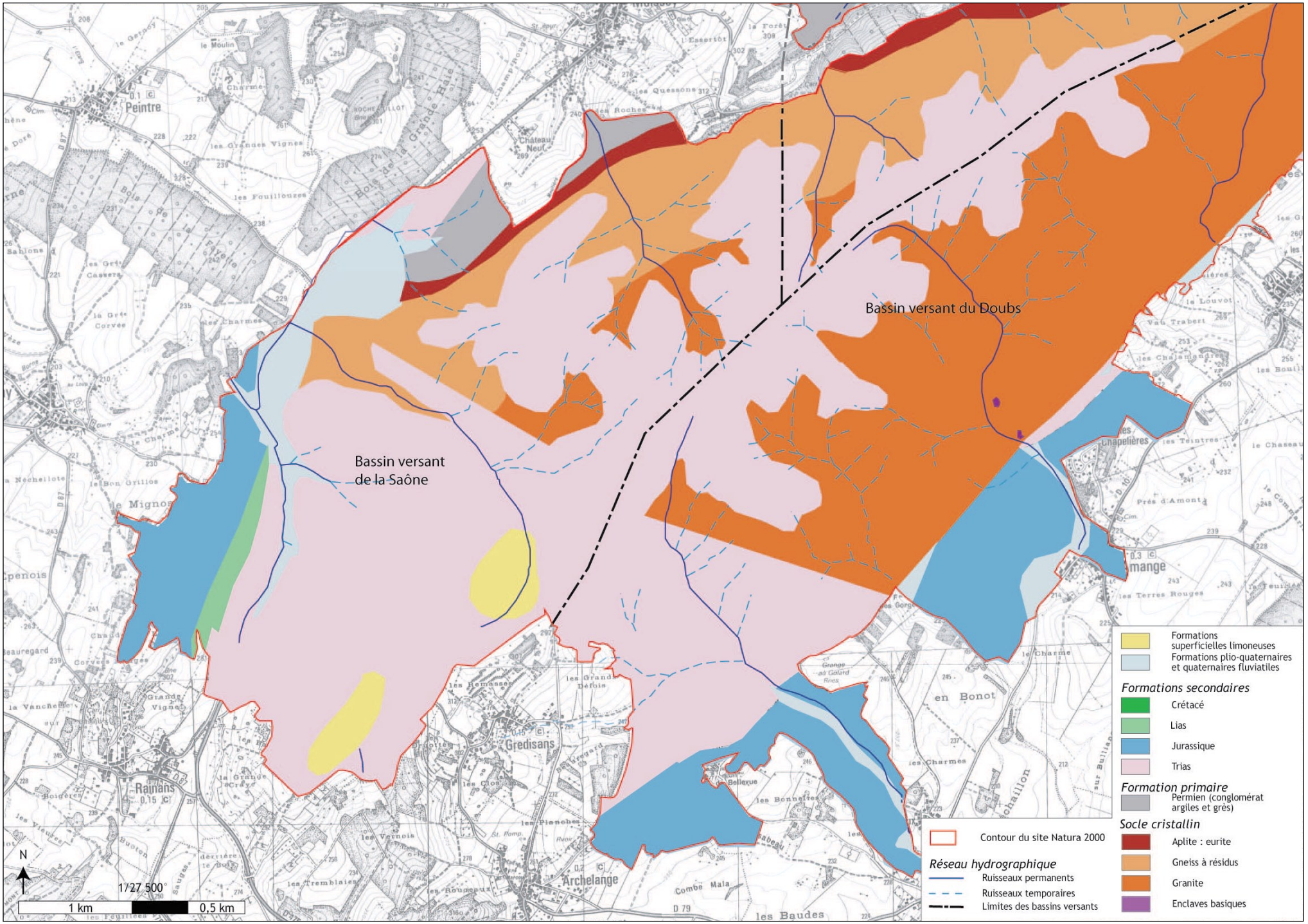
Bassin versant du Doubs
Bassin versant de la Saône
Peintre
Gredisans
Rainans
Archelange
les Baudes
Formations superficielles limoneuses
Formations plio-quaternaires et quaternaires fluviatiles
Formations secondaires
Crétacé
Lias
Jurassique
Trias
Formation primaire
Permien (conglomérat argiles et grès)
Socle cristallin
Aplite : eurite
Gneiss à résidus
Granite
Enclaves basiques
Contour du site Natura 2000
Réseau hydrographique
Ruisseaux permanents
Ruisseaux temporaires
Limites des bassins versants
N
1/27 500
1 km
0,5 km

Carte 7 : Les espèces floristiques remarquables du site Natura 2000 "Massif de la Serre"

GRAND DOLE

Décembre 2008

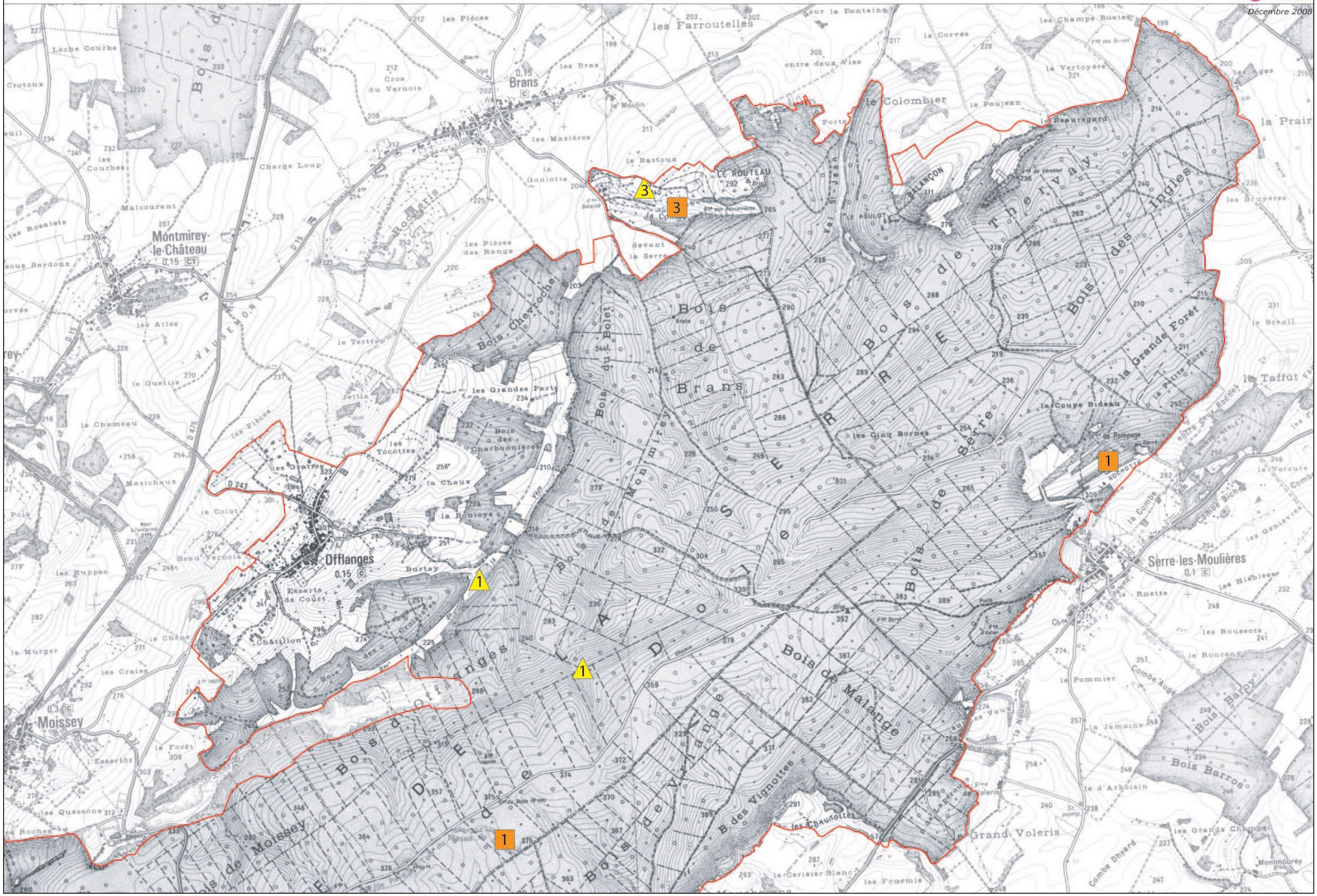

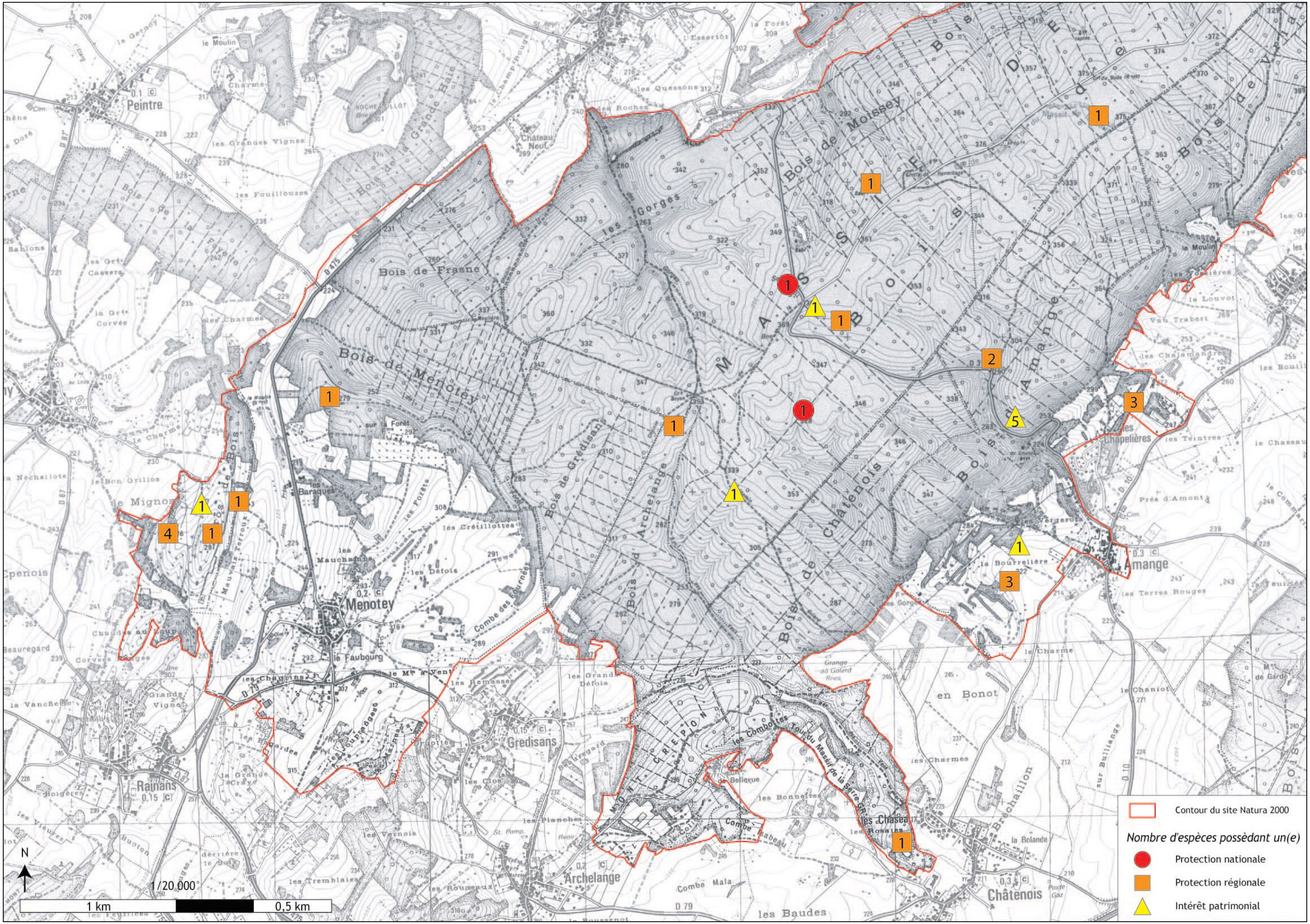
Contour du site Natura 2000
Nombre d'espèces possèdant un(e)
Protection nationale
Protection régionale
Intérêt patrimonial
N
1/20 000°
1 km
0,5 km
Peintre
Menotey
Gredisans
Rainans
Archelange
Châtenois
Amange
Bois de Frasne
Bois de Menotey
Bois de Moissey
Bois de Châtenois
Bois d'Archelange
Bois de Grédisans
Bois d'Amange
MASSIF DE LA SERRE
en Bonot

Carte 8 : Les espèces de faune remarquables du site Natura 2000 "Massif de la Serre"

GRAND DOLE

Décembre 2008

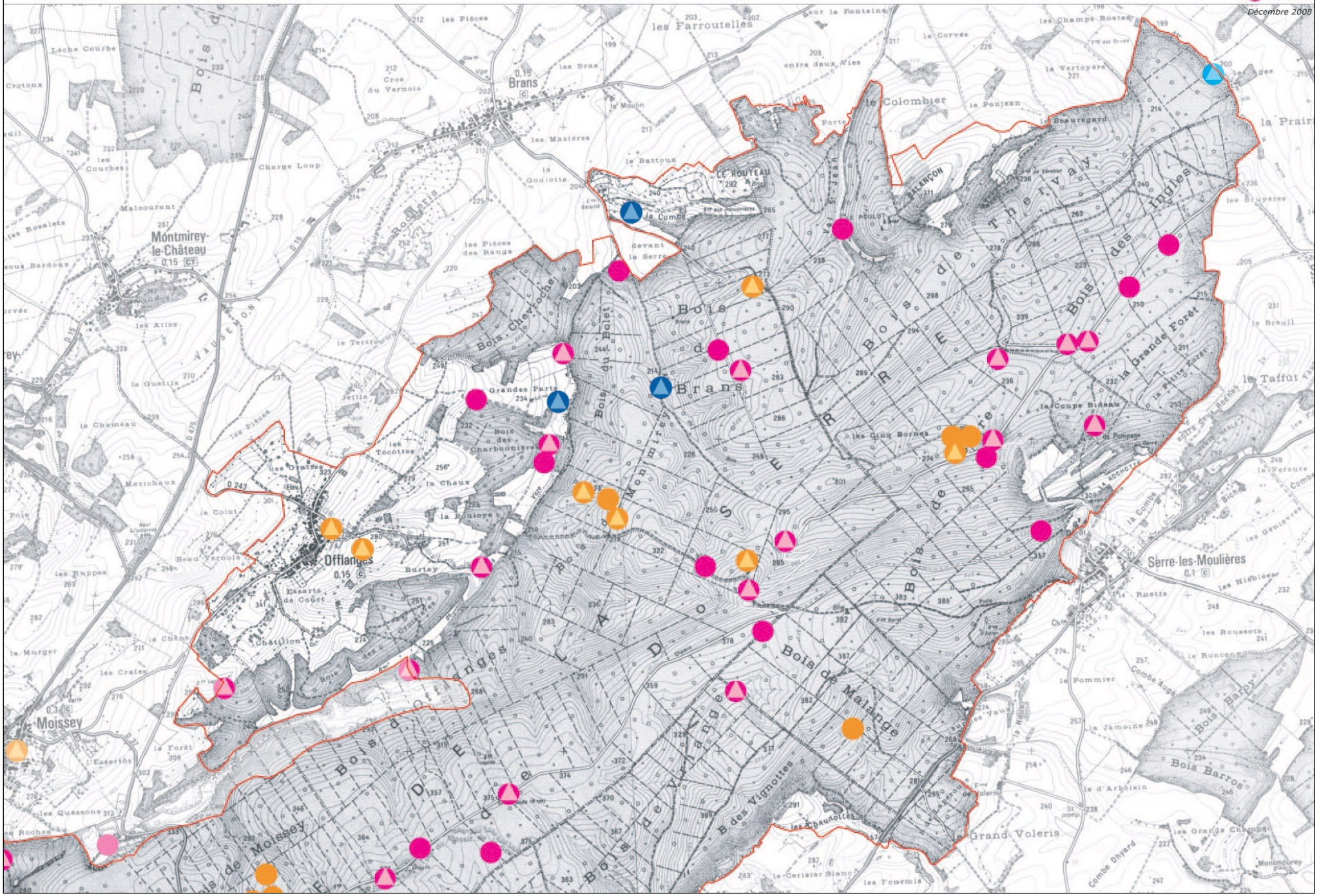

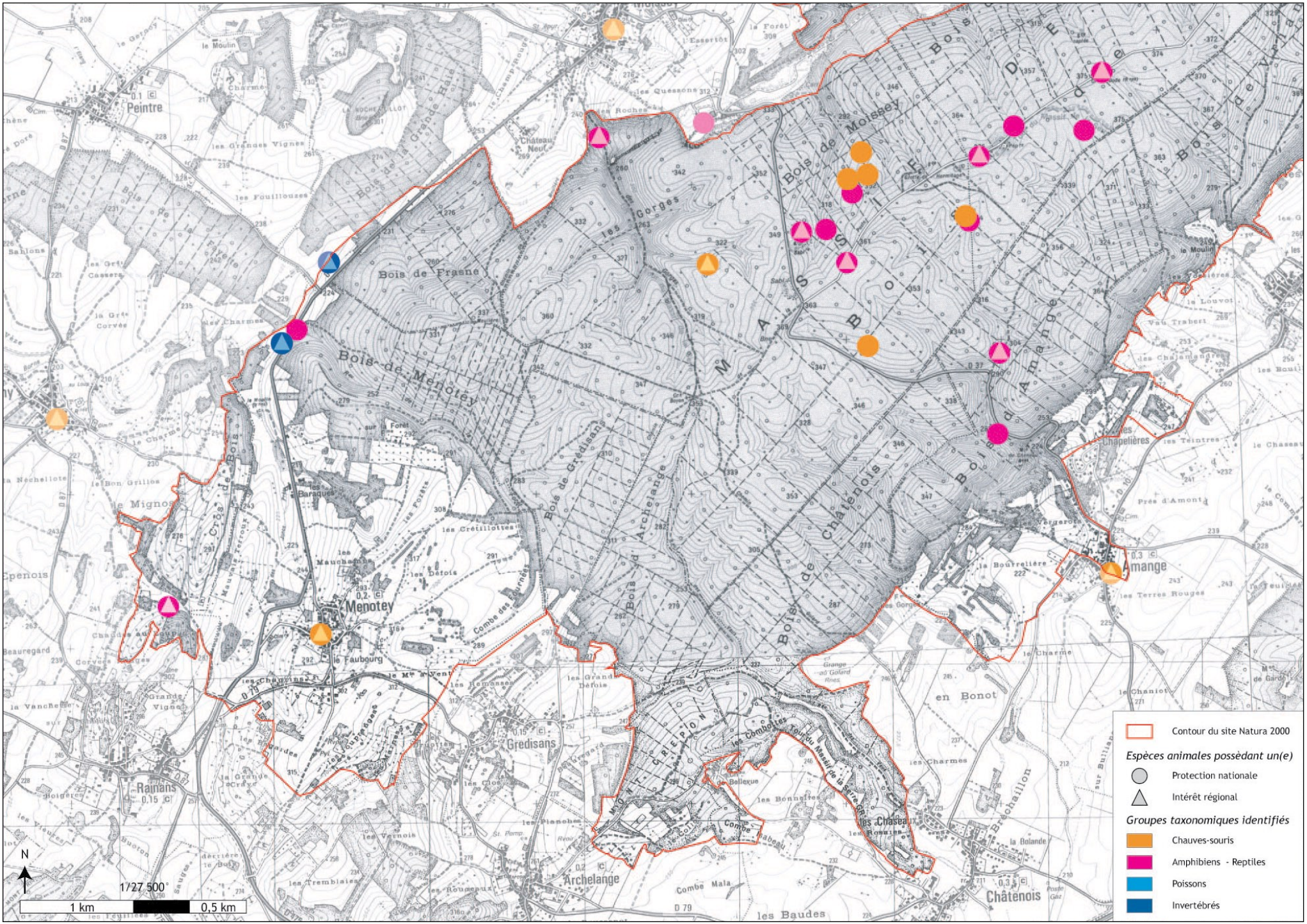
Contour du site Natura 2000
Espèces animales possèdant un(e)
Protection nationale
Intérêt régional
Groupes taxonomiques identifiés
Chauves-souris
Amphibiens - Reptiles
Poissons
Invertébrés
N
1/27 500
1 km
0,5 km
Peintre
Menotey
Rainans
Gredisans
Archelange
Châtenois
Amange
Bois de Menotey
Bois de Frasne
Bois de Moissey
Bois de Châtenois
Bois d'Amange
Bois de Gredisans
Bois d'Archelange
les Gorges
les Chapelières
en Bonot
les Charmes
les Baudes
Combe Mala
les Combottes
les Chaseaux
Bréchaillon
la Bolande
le Faubourg
les Crétillottes
les Défois
les Terres Rouges
Près d'Amont
la Bourrelière
le Charme
le Chaniot
Grange au Golard
Château Neuf
le Moulin
les Grandes Vignes
les Fouillouses
les Charmes
le Mignot
Epenois
Beauregard
la Vanchette
Grande Vigne
les Vernois
les Tremblaies
les Rouageaux
les Planches
les Clos
les Grands Défois
les Romanes
les Bonnelles
les Rosaies
Combe Isabeau
Tour du Massif de la Serre
Mont Crépon
Combe des Fournées
les Mauchamps
les Baraques
Cros de Bois
Mauvais Terroux
le Mignot
la Nechellote
le Bon Grillon
Chaudes au Loup
Corvées Rouges
les Chagrins
le Mt à Vent
les Remanes
les Coupragées
les Marnes
les Bordes
la Grande Crave
Boigères
les Vieules
Buston
derrière le Bois
les Feuillées
les Rouageaux
les Tremblaies
les Vernois
les Planches
les Clos
les Grands Défois
les Romanes
les Bonnelles
les Rosaies
Combe Isabeau
Combe Mala
les Baudes
D 79
D 37
D 2
D 1
D 15
D 79

Carte 9 : Les grands écosystèmes du site Natura 2000 "Massif de la Serre"

GRAND DOLE

Décembre 2008

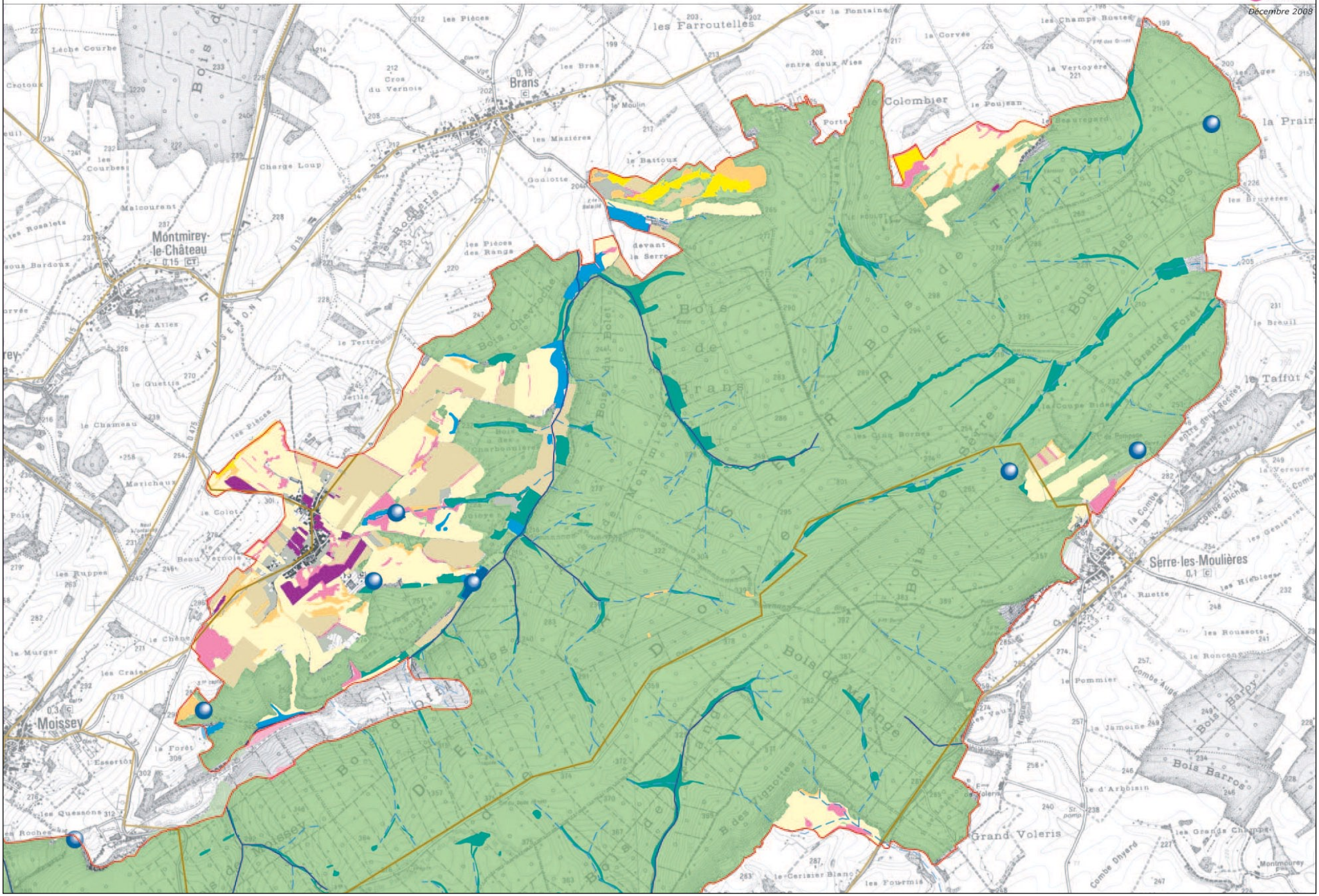

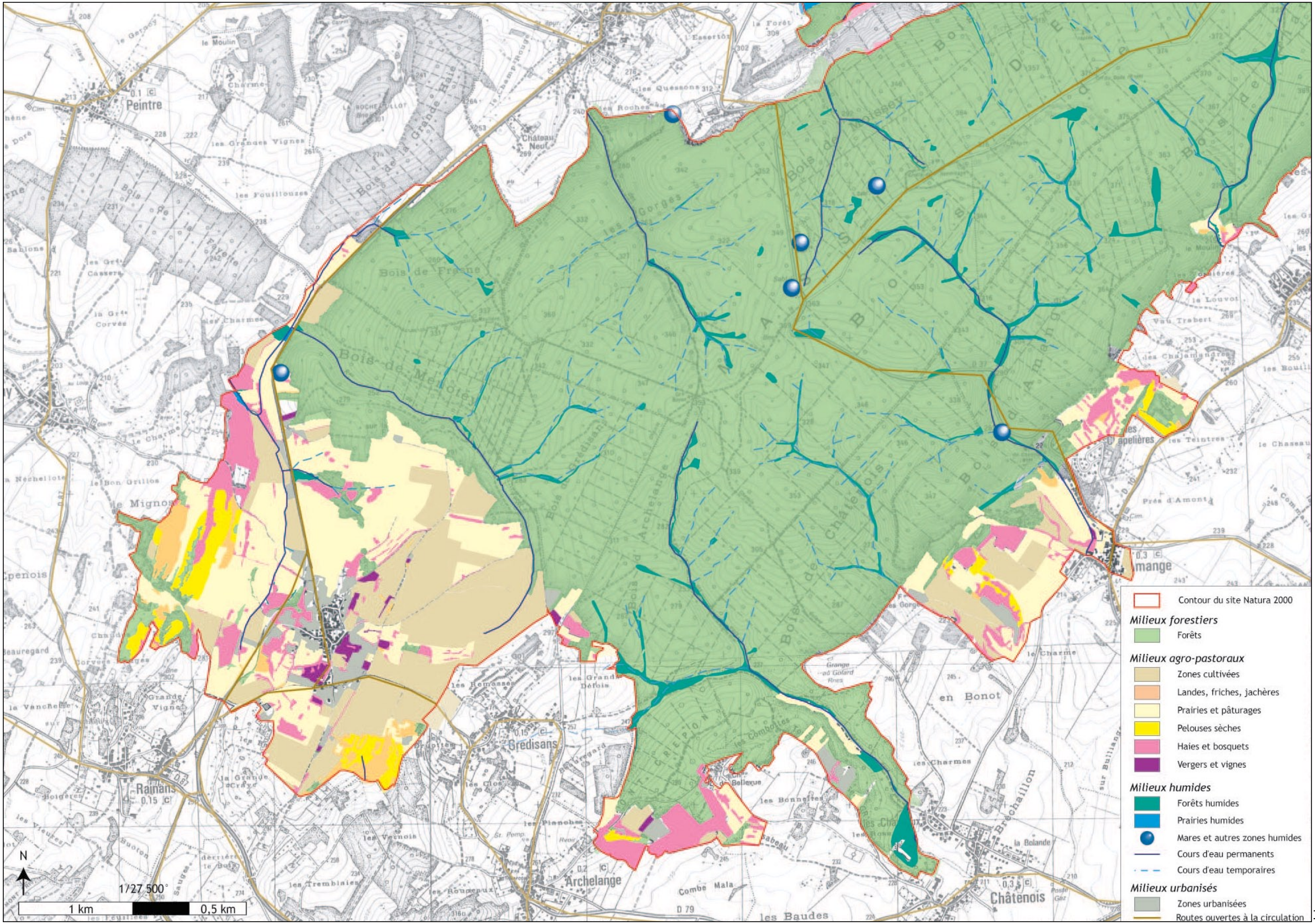
Contour du site Natura 2000
Milieux forestiers
Forêts
Milieux agro-pastoraux
Zones cultivées
Landes, friches, jachères
Prairies et pâturages
Pelouses sèches
Haies et bosquets
Vergers et vignes
Milieux humides
Forêts humides
Prairies humides
Mares et autres zones humides
Cours d'eau permanents
Cours d'eau temporaires
Milieux urbanisés
Zones urbanisées
Routes ouvertes à la circulation
N
1/27 500
1 km
0,5 km
Peintre
Rainans
Gredisans
Archelange
Châtenois
Bois de Frasne
Bois de Menotey
Bois d'Archelange
Bois de Châtenois
Bois d'Amange
Bois de la Grande Haie
en Bonot
Combe Mala
les Baudes

Carte 10 : Les habitats naturels d'intérêt communautaire du site Natura 2000 "Massif de la Serre"

GRAND DOLE

Décembre 2008

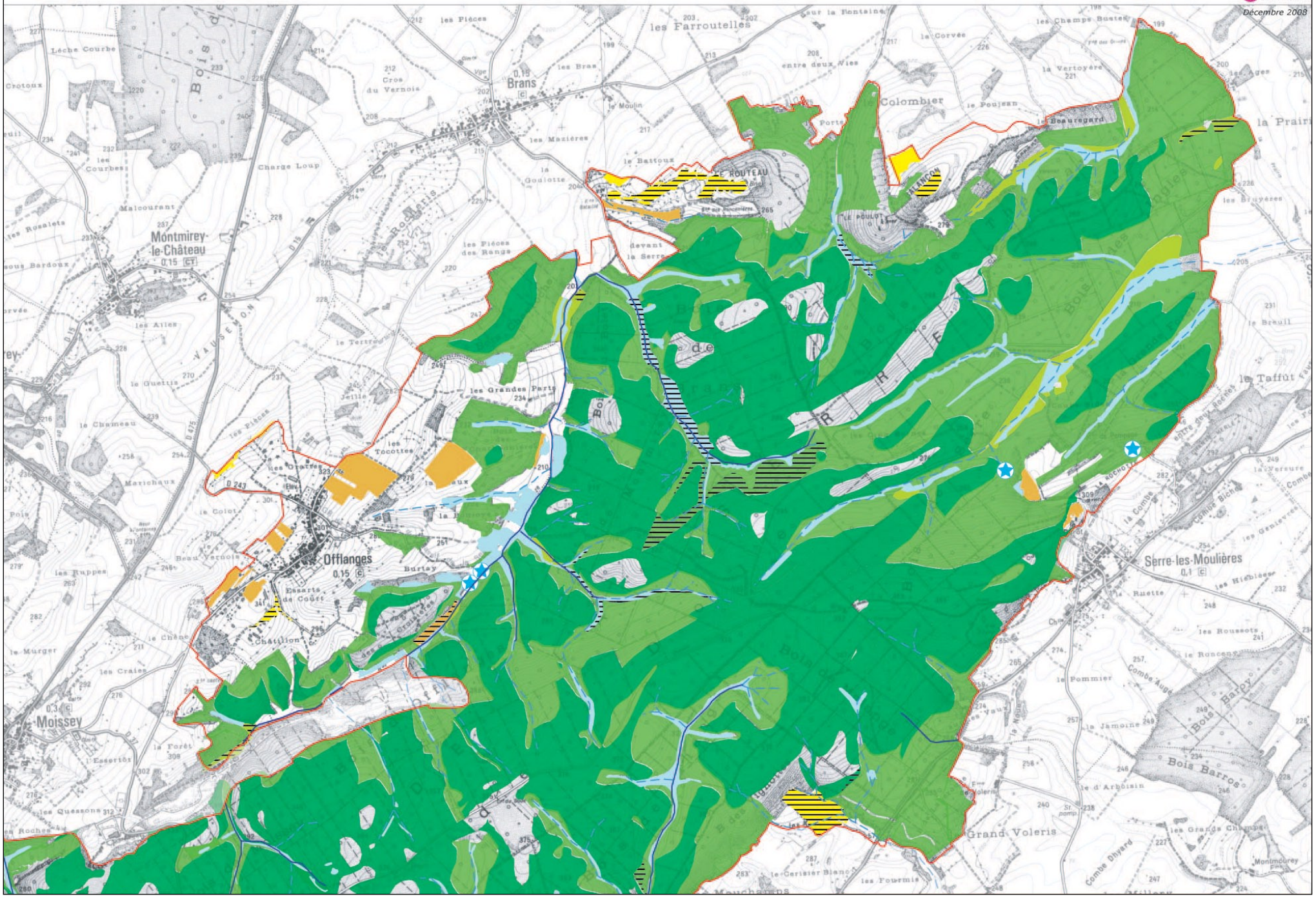

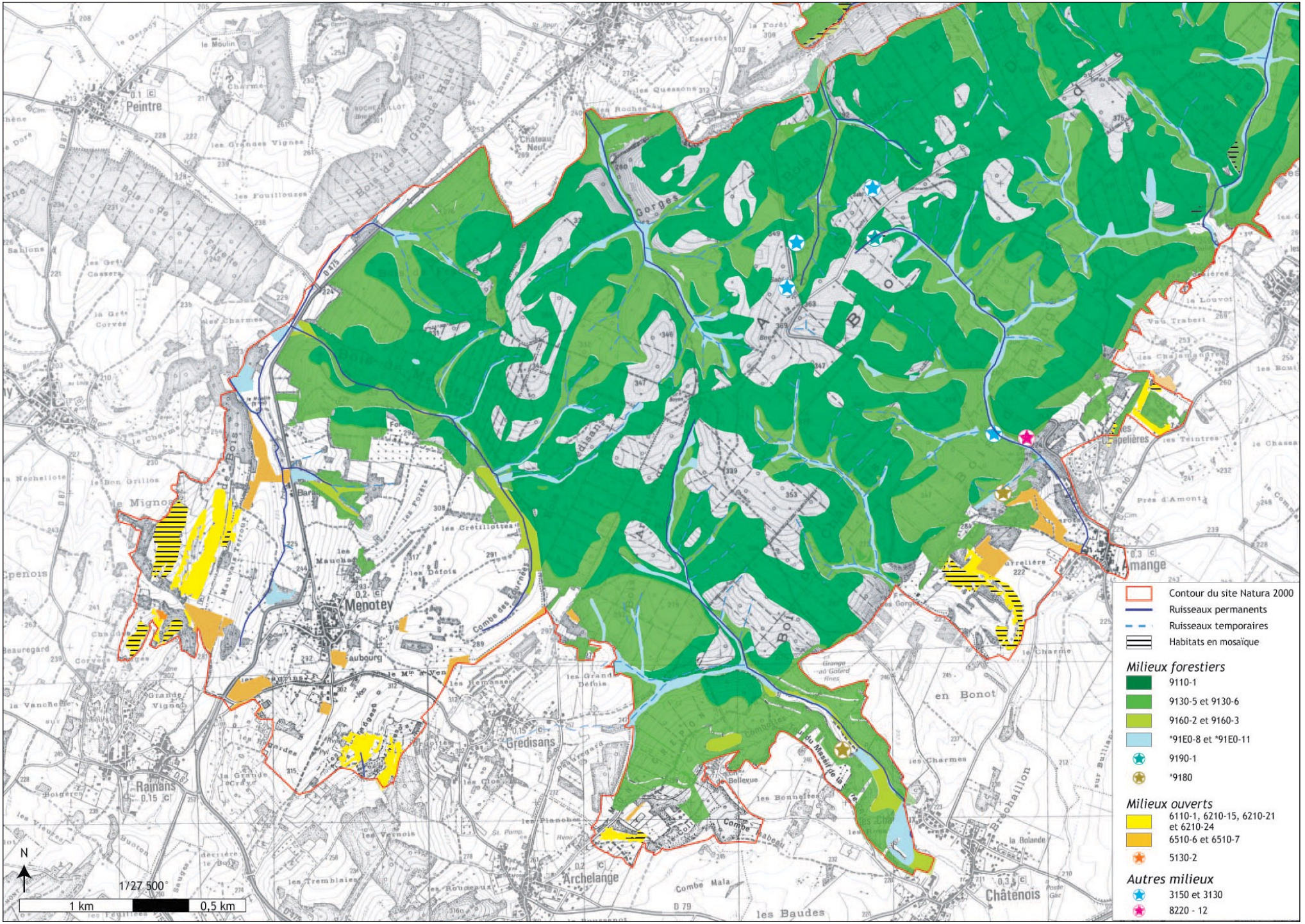
Contour du site Natura 2000
Ruisseaux permanents
Ruisseaux temporaires
Habitats en mosaïque
Milieux forestiers
9110-1
9130-5 et 9130-6
9160-2 et 9160-3
*91E0-8 et *91E0-11
9190-1
*9180
Milieux ouverts
6110-1, 6210-15, 6210-21 et 6210-24
6510-6 et 6510-7
5130-2
Autres milieux
3150 et 3130
8220 - 12
N
1/27 500
1 km
0,5 km
Peintre
Menotey
Gredisans
Rainans
Archelange
Châtenois
Amange
les Baudes

Carte 11 : L'état de conservation des habitats naturels du site Natura 2000 "Massif de la Serre"

GRAND DOLE

Décembre 2008

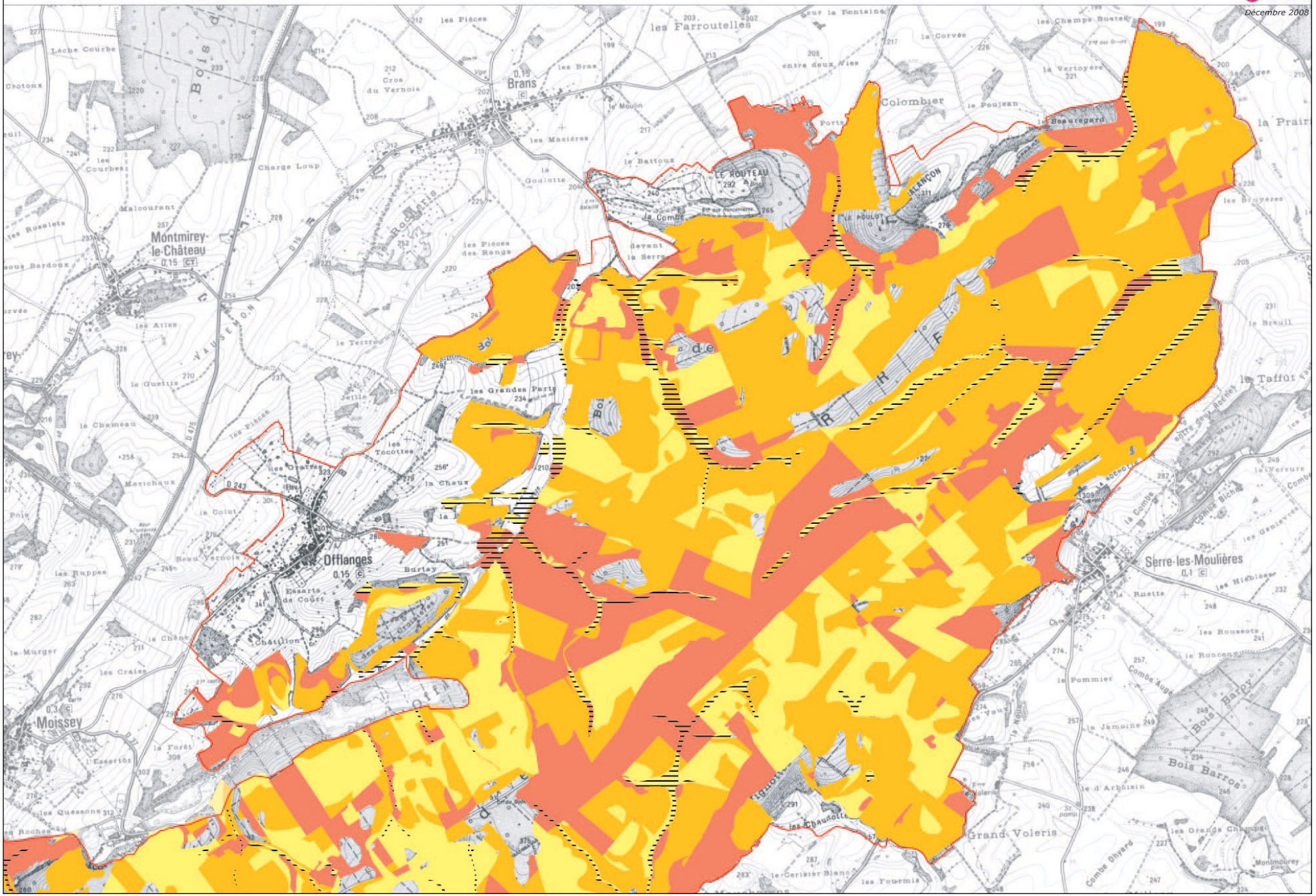

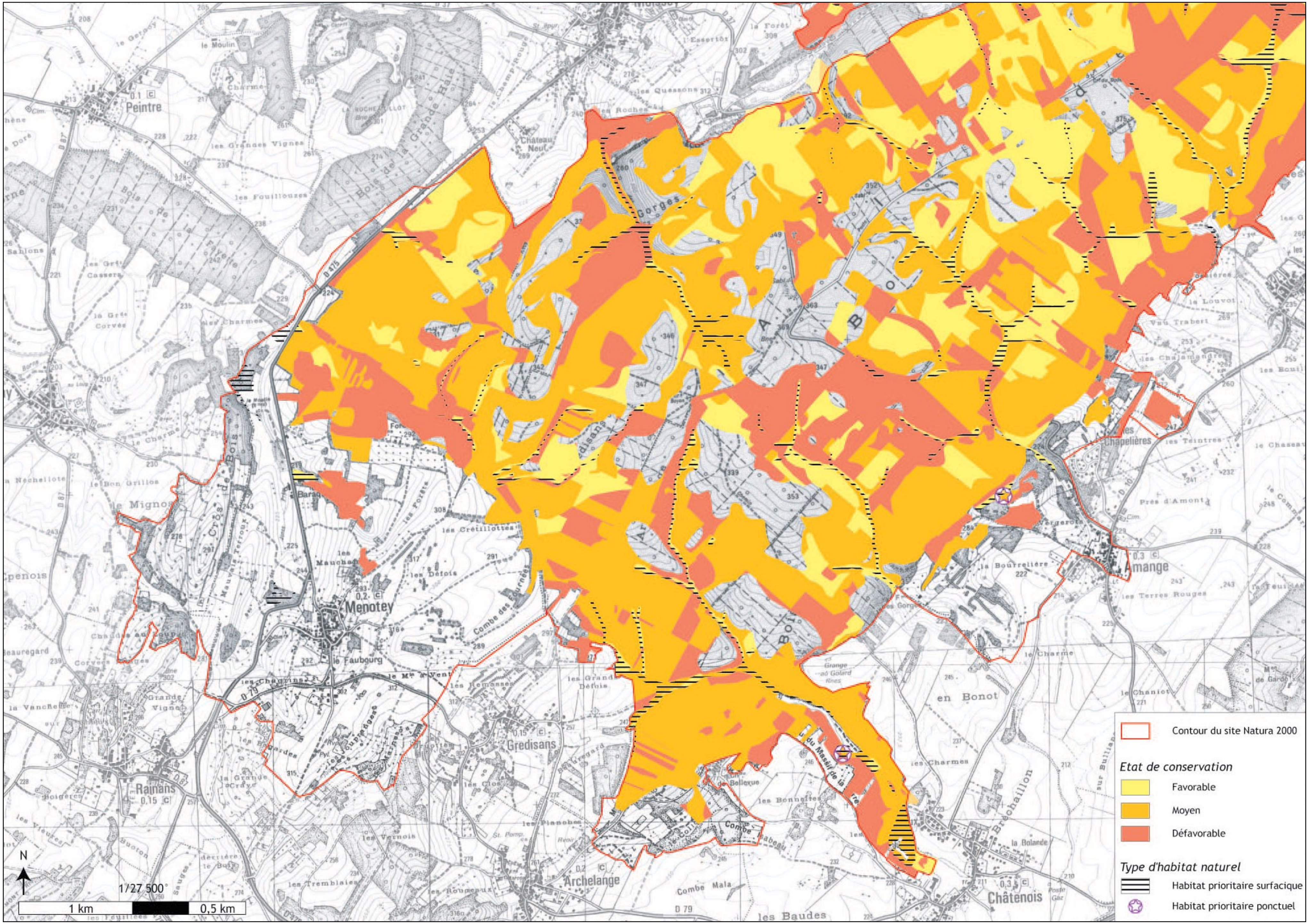
Contour du site Natura 2000
Etat de conservation
Favorable
Moyen
Défavorable
Type d'habitat naturel
Habitat prioritaire surfacique
Habitat prioritaire ponctuel
N
1/27 500
1 km
0,5 km
Peintre
Menotey
Gredisans
Rainans
Archelange
Châtenois
Amange

Carte 12 : Les espèces d'intérêt communautaire du site Natura 2000 "Massif de la Serre"

GRAND DOLE

Décembre 2008

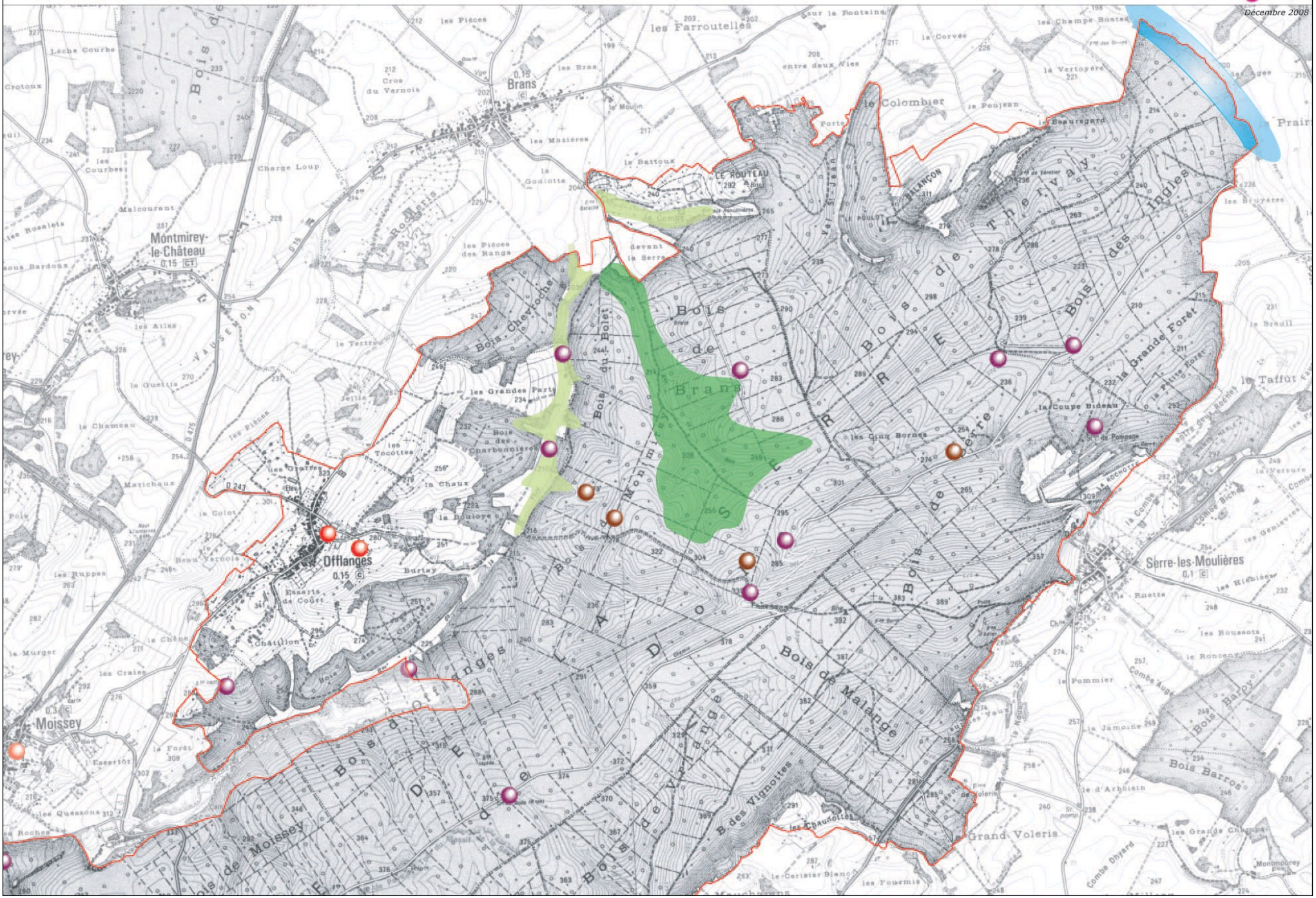

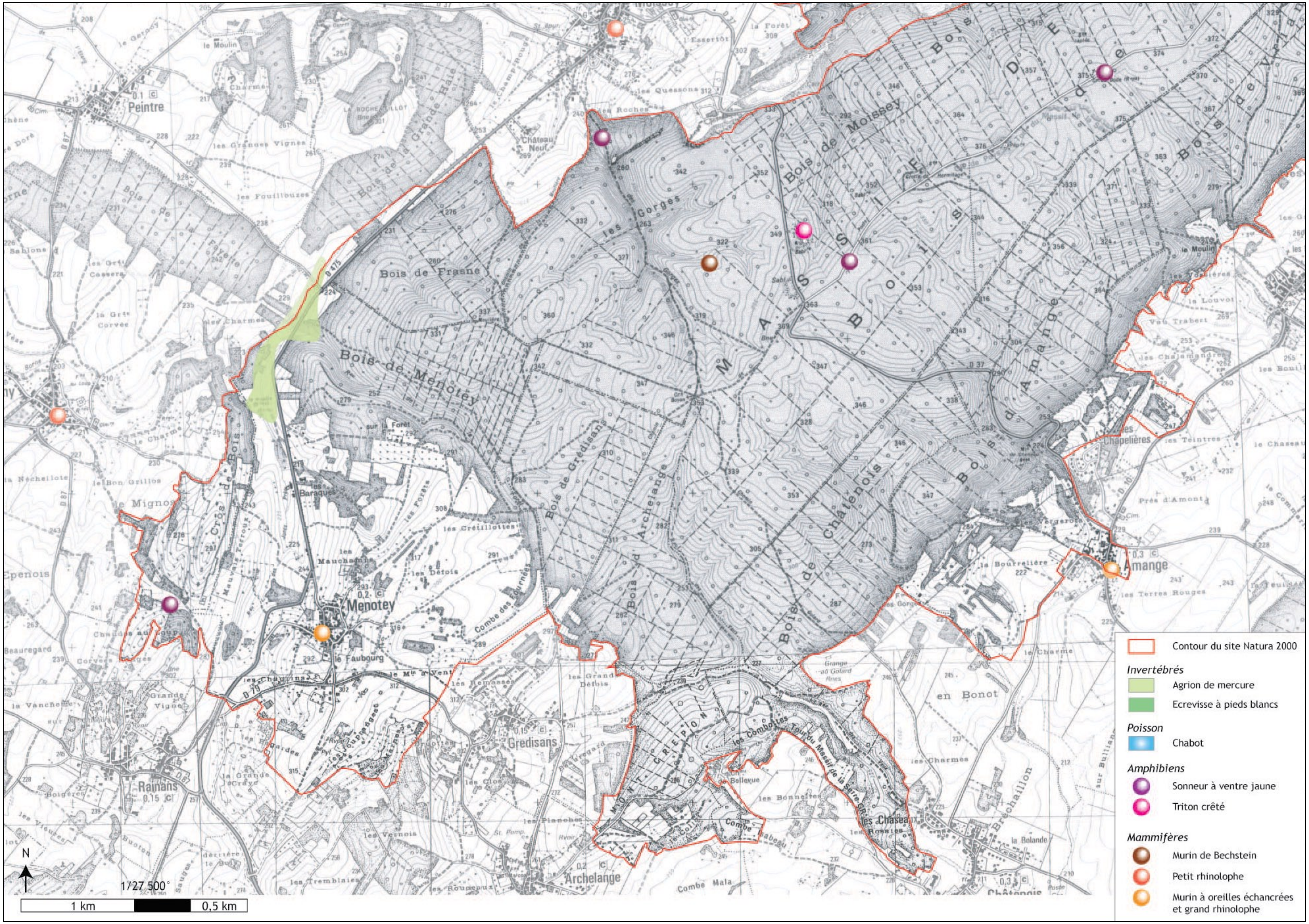
Contour du site Natura 2000
Invertébrés
Agrion de mercure
Ecrevisse à pieds blancs
Poisson
Chabot
Amphibiens
Sonneur à ventre jaune
Triton crêté
Mammifères
Murin de Bechstein
Petit rhinolophe
Murin à oreilles échancrées et grand rhinolophe
N
1/27 500
1 km
0,5 km
Peintre
Menotey
Amange
Gredisans
Rainans
Archelange
Bois de Frasne
Bois de Menotey
Bois de Moissey
Bois de Châtenois
Bois d'Amange
Bois de Grédisans
Bois d'Archelange
Massif de la Serre
les Chapelières
Château Neuf
les Gorges
en Bonot
le Faubourg

Carte 13 : Les habitats d'espèces d'intérêt communautaire sur le site Natura 2000 du Massif de la Serre

GRAND DOLE

Décembre 2008

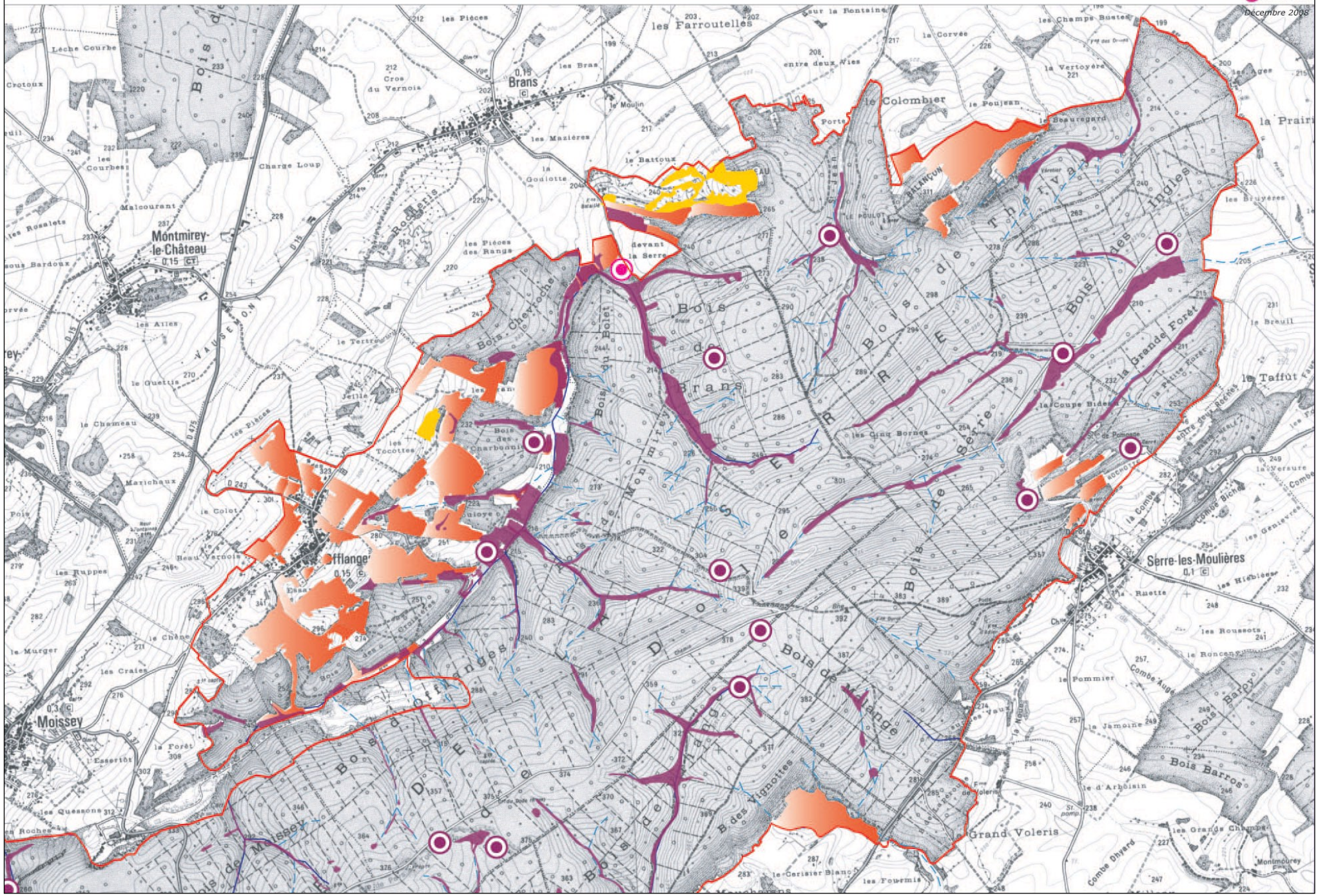

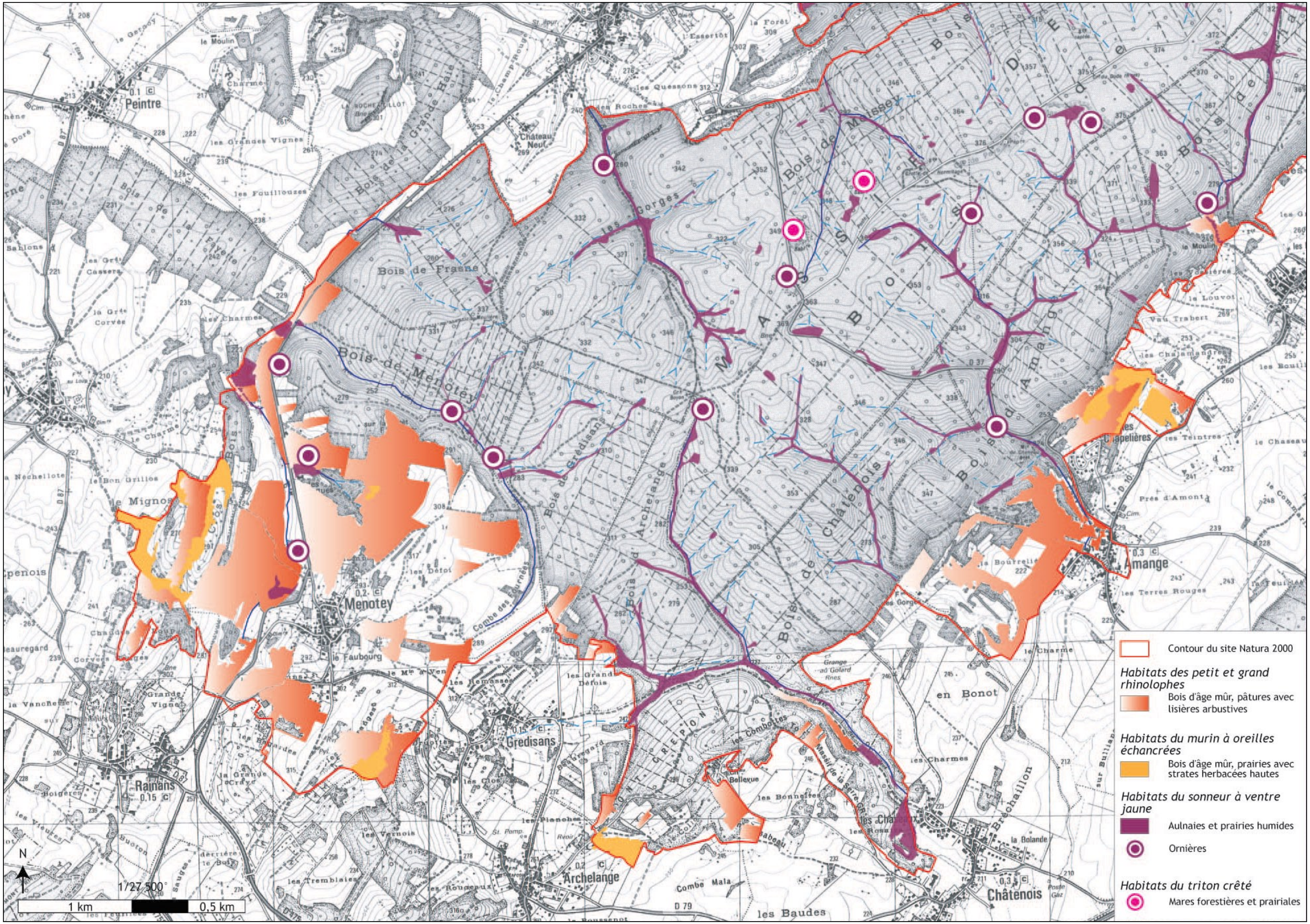

Contour du site Natura 2000
Habitats des petit et grand rhinolophes
Bois d'âge mûr, pâtures avec lisières arbustives
Habitats du murin à oreilles échancrées
Bois d'âge mûr, prairies avec strates herbacées hautes
Habitats du sonneur à ventre jaune
Aulnaies et prairies humides
Ornières
Habitats du triton crêté
Mares forestières et prairiales
N
1/27 500
1 km
0,5 km
Peintre
Menotey
Gredisans
Rainans
Archelange
Châtenois
Amange
Bois de Frasne
Bois de Menotey
Bois de Massey
Bois de Châtenois
Bois d'Archelange
Bois de Gredisans
Bois d'Amange
Faubourg
en Bonot
les Baudes
Bellevue
Chateau Neuf

Carte 14 : Les espèces d'oiseaux d'intérêt communautaire du site Natura 2000 "Massif de la Serre"

GRAND DOLE

Décembre 2008

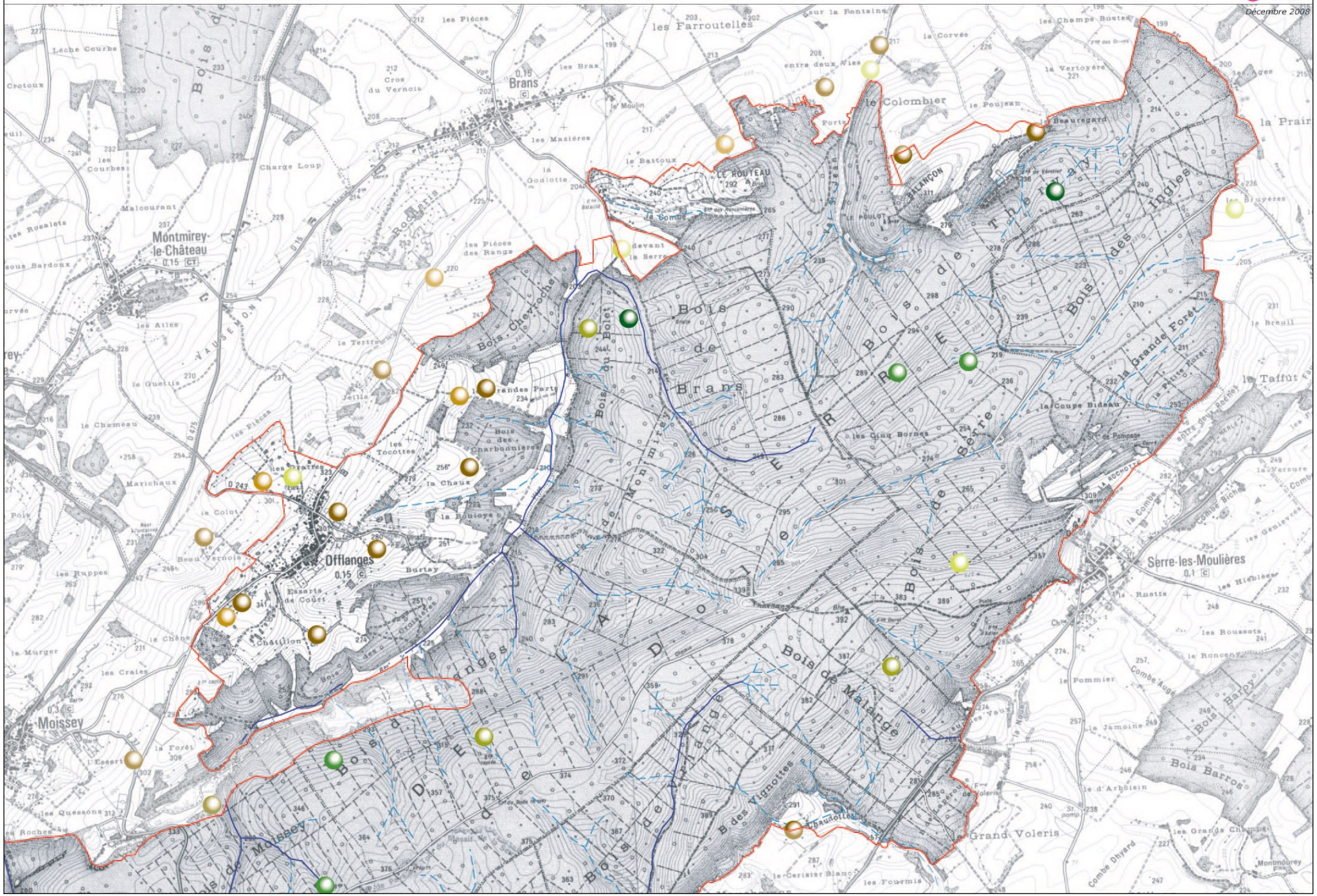

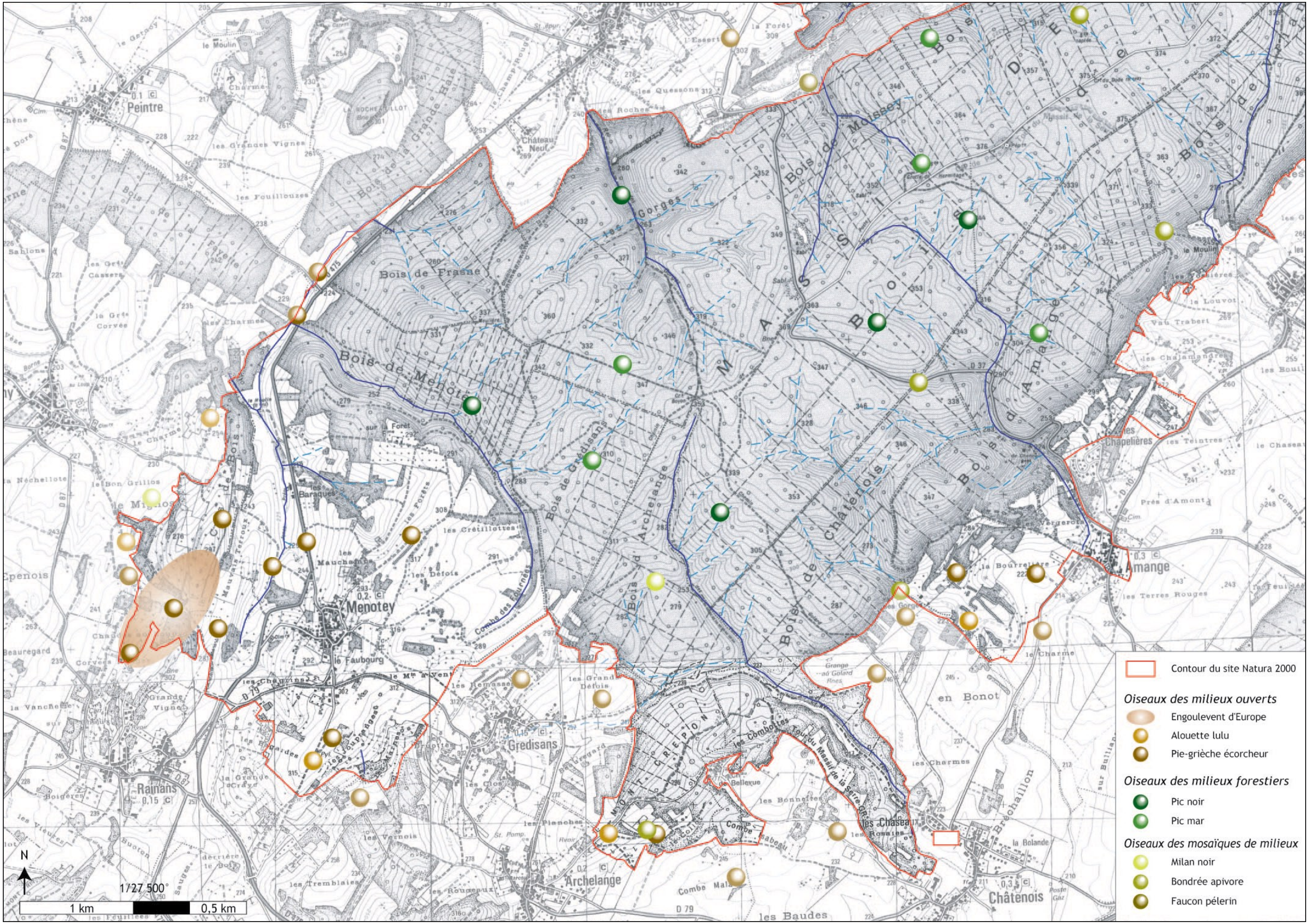
Contour du site Natura 2000
Oiseaux des milieux ouverts
Engoulevent d'Europe
Alouette lulu
Pie-grièche écorcheur
Oiseaux des milieux forestiers
Pic noir
Pic mar
Oiseaux des mosaïques de milieux
Milan noir
Bondrée apivore
Faucon pélerin
N
1/27 500°
1 km
0,5 km

Carte 15 : Les objectifs liés aux habitats ouverts du site Natura 2000 "Massif de la Serre"

GRAND DOLE

Décembre 2008

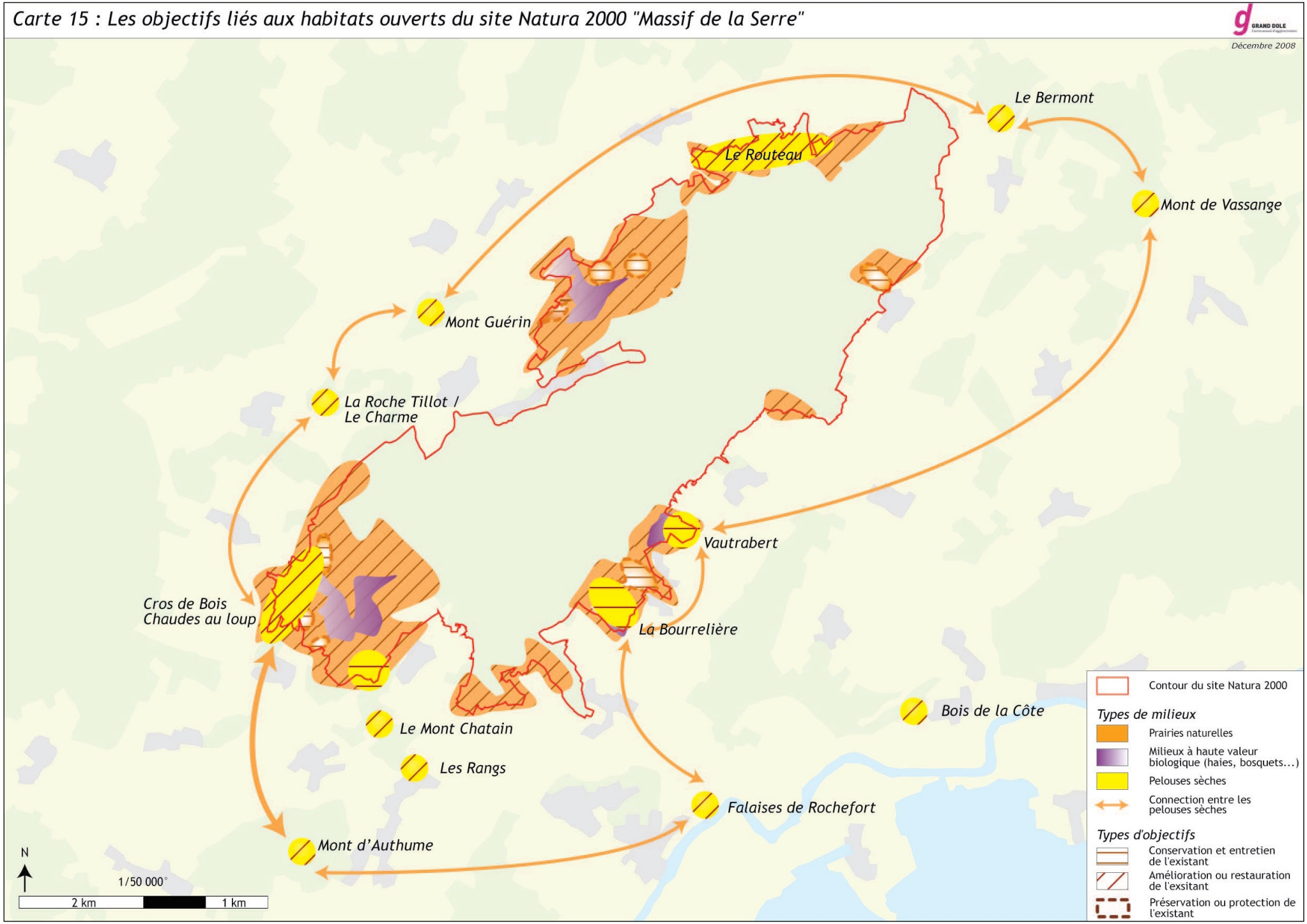

Carte 16 : Les objectifs liés aux habitats forestiers du site Natura 2000 "Massif de la Serre"

GRAND DOLE

Décembre 2008

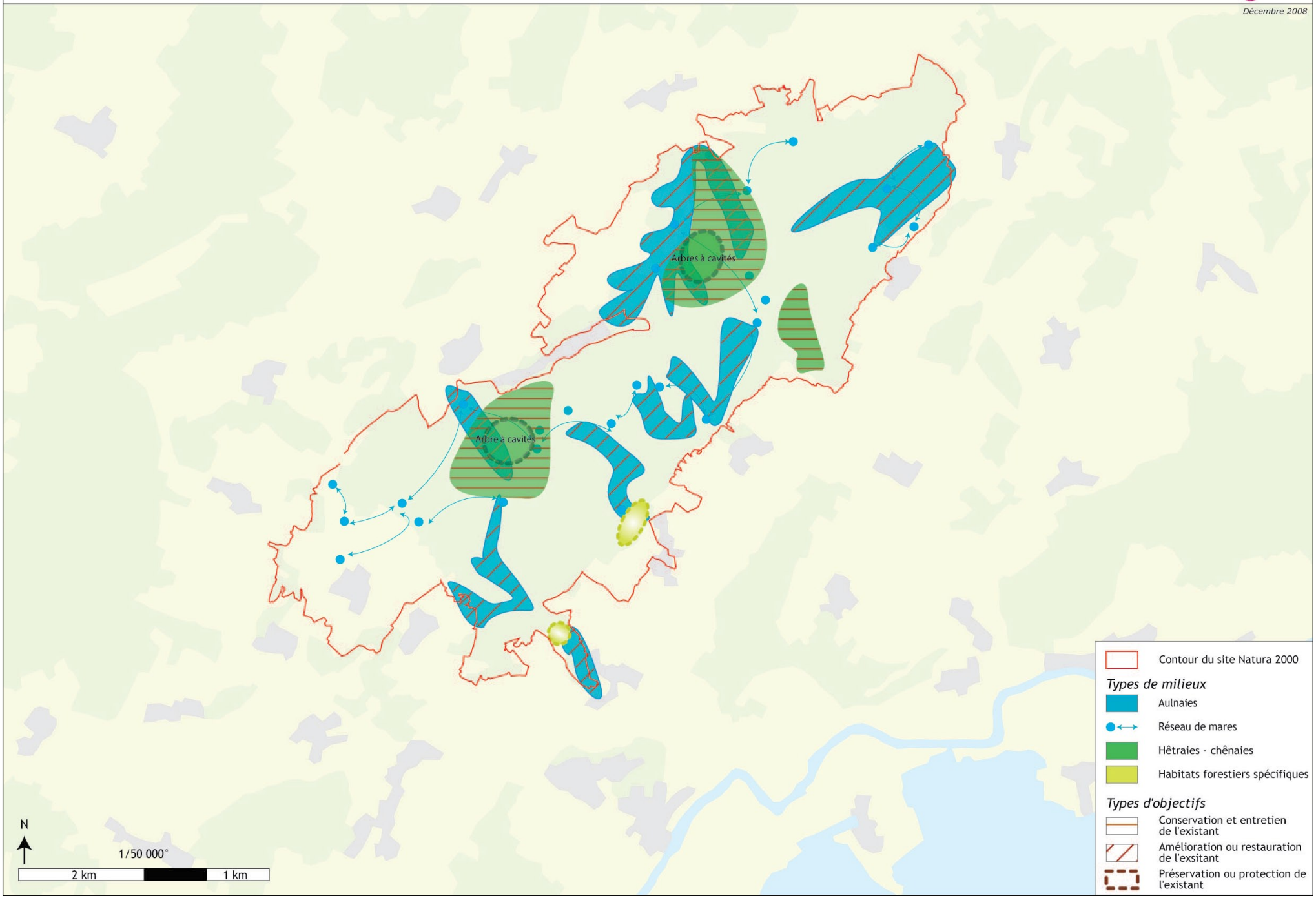

Carte 17 : Les actions spatialisées potentielles sur le site Natura 2000 du Massif de la Serre

GRAND DOLE

Décembre 2008

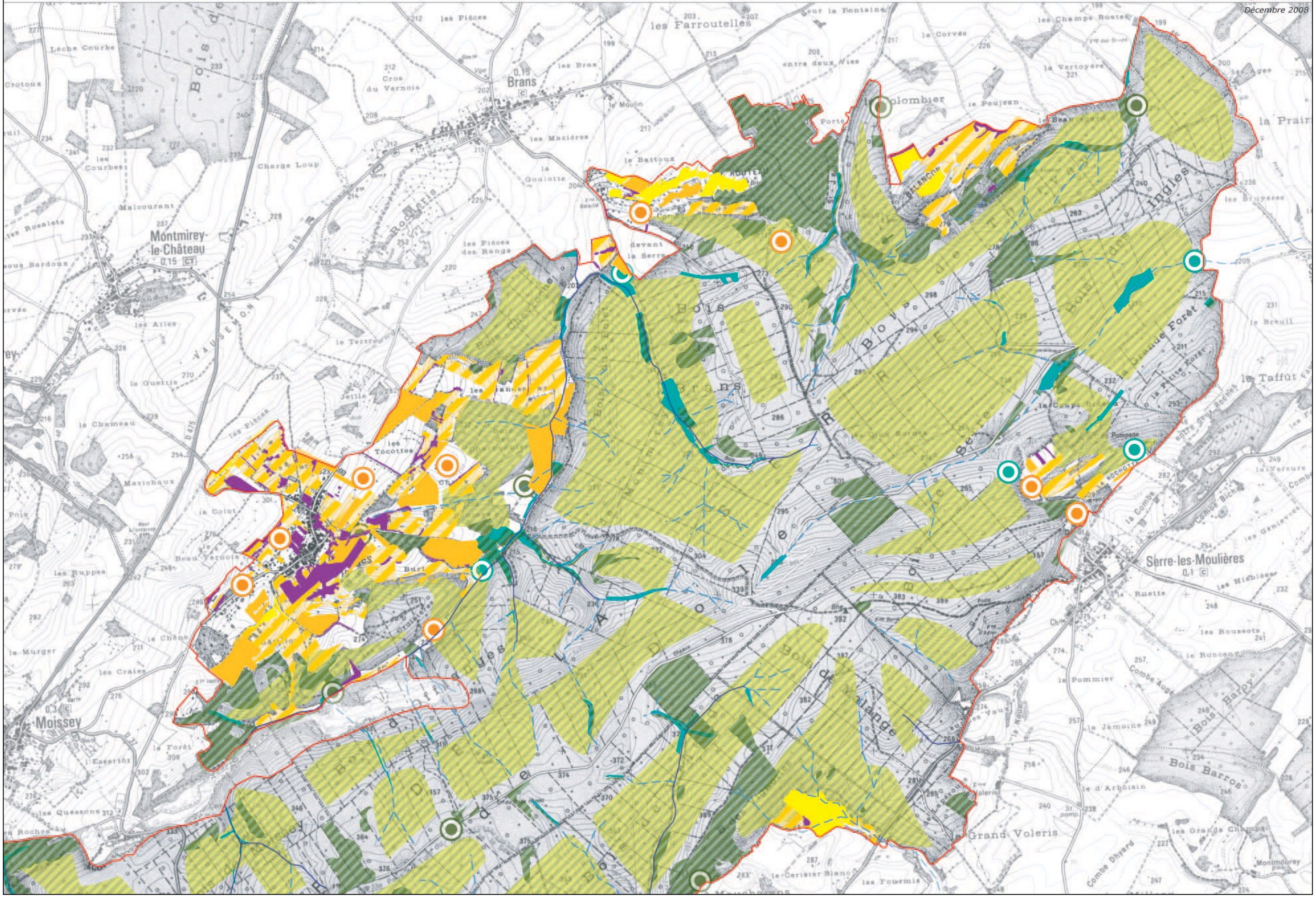

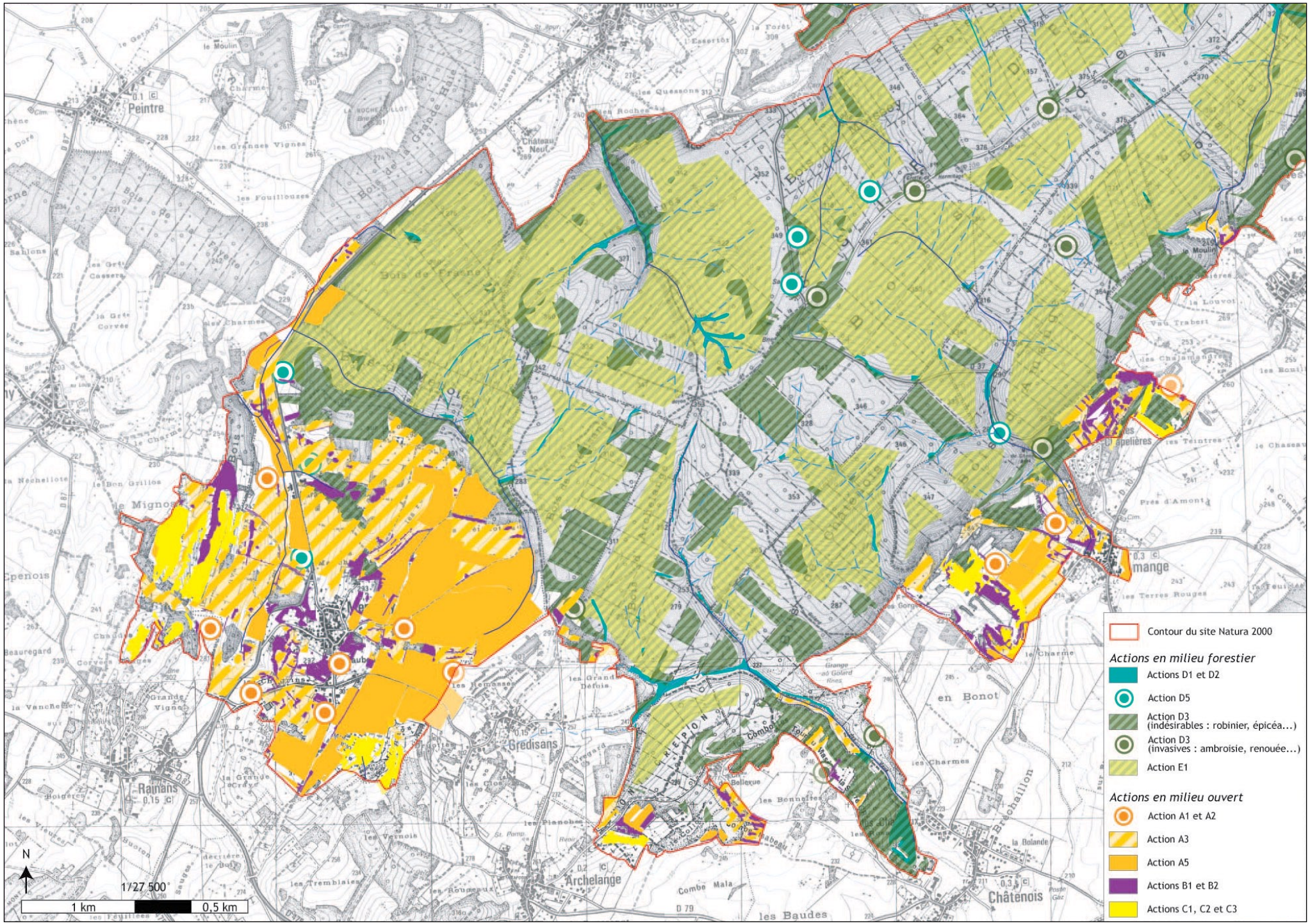
Contour du site Natura 2000
Actions en milieu forestier
Actions D1 et D2
Action D5
Action D3 (indésirables : robinier, épicéa...)
Action D3 (invasives : ambroisie, renouée...)
Action E1
Actions en milieu ouvert
Action A1 et A2
Action A3
Action A5
Actions B1 et B2
Actions C1, C2 et C3
N
1/27 500
1 km
0,5 km
Peintre
Gredisans
Archelange
Châtenois
les Baudes