

SCHÉMA RÉGIONAL DE COHÉRENCE ÉCOLOGIQUE



BOURGOGNE

Atlas



Crédit photo fond de page de couverture : Arnaud Bouissou / MEDDE-MLETR / 2010

Sommaire

1 – ELEMENTS DE METHODE 4

1.1 – UNE APPROCHE HOMOGENE DU TERRITOIRE REGIONAL4

1.2 – L’ECHELLE D’UTILISATION DES CARTES4

1.3 - LES LIMITES DES DONNEES UTILISEES.....4

1.4 – LES RESERVOIRS DE BIODIVERSITE.....4

1.5 - LES CORRIDORS ECOLOGIQUES4

2 – UTILISATION DES CARTES..... 5

2.1 – L’OCCUPATION DU SOL5

2.2 – LA SOUS-TRAME « FORETS ».....5

2.3 - LA SOUS-TRAME « PRAIRIES ET BOCAGE »5

2.4 – LA SOUS-TRAME « PELOUSES SECHES »5

2.5 – LA SOUS-TRAME « PLANS D’EAU ET ZONES HUMIDES»5

2.6 – LA SOUS-TRAME « COURS D’EAU ET MILIEUX HUMIDES ASSOCIES ».....5

3 - ENCARTAGE DE LA REGION BOURGOGNE 6

4.1 - DEPARTEMENTS.....6

4.2 - COMMUNES6

5 - LEGENDE DETAILLEE 14

5.1 - OCCUPATION DU SOL.....14

5.2 - TRAME VERTE ET BLEUE (HORMIS SOUS-TRAME DES COURS D’EAU ET MILIEUX HUMIDES ASSOCIES).....16

5.3 - TRAME BLEUE17

6 - ATLAS..... 17

6.1 – CARTES SIMPLIFIEES17

6.2 – PLANCHES DE LA CARTOGRAPHIE AU 1/100 000^e17

Cet atlas cartographique est issu d’une étude menée en 2011 par le cabinet Ecosphère sous copilotage Etat-Région pour l’identification des continuités écologiques régionales. Ce travail a associé l’ensemble des acteurs de terrain et des usagers de la nature. Dans le cadre de l’élaboration du SRCE de Bourgogne, cette cartographie a été proposée à nouveau, au printemps 2013, à la concertation des collectivités, des services de l’État, des acteurs socioprofessionnels et associatifs au cours de réunions départementales. Elle a ainsi pu être précisée, à l’échelle réglementaire du SRCE (1/100 000^e), selon le degré de connaissance non homogène du terrain.

La méthodologie employée et les limites de son utilisation sont détaillées dans le 2^e volet du SRCE de Bourgogne intitulé : « Les éléments constitutifs de la trame verte et bleue ». Par ailleurs, un rapport méthodologique technique spécifique, établi par le cabinet Ecosphère, apporte tous les détails concernant la méthode mise en œuvre en matière de SIG (Système d’Information Géographique).

Cet atlas présente l’occupation des sols de Bourgogne et les éléments de la trame verte et bleue identifiés sur les 5 sous-trames retenues (forêts, prairies et bocage, pelouses sèches, plans d’eau et zones humides, cours d’eau et milieux humides associés) en 37 planches, format A3, à l’échelle du 1/100 000^e (1cm = 1km).

La cartographie d’une trame verte et bleue à l’échelle d’une région entière est un travail long et complexe. Les différentes étapes ont été menées par un comité technique, validées par le Conseil Scientifique Régional du Patrimoine Naturel (CSRPN) et le Comité de pilotage, constitué des deux copilotes, l’Etat et le Conseil régional. La méthode engagée répond aux objectifs de cohérence avec la démarche nationale et d’adaptation aux contextes et enjeux régionaux.

La complexité de la méthode entraîne des insuffisances et des limites qu’il convient de signaler. Les principales informations à connaître pour une utilisation correcte de l’atlas sont rappelées ci-après.

1 – Éléments de méthode

1.1 – Une approche homogène du territoire régional

La méthodologie retenue en Bourgogne combine une modélisation du territoire régional simulant le déplacement des espèces dans l'espace, et l'exploitation de connaissances de terrain accessibles dans les bases de données régionales ou du dire d'experts locaux recueilli lors des nombreuses réunions de concertation.

Ainsi, la cartographie de la trame verte et bleue s'appuie sur :

- La cartographie de l'occupation du sol basée sur les informations de Corine Land Cover 2006, ensuite enrichies par l'ensemble des données mobilisables et cohérentes à l'échelle régionale.
- Cinq sous-trames définies selon les enjeux écologiques de la région Bourgogne : Forêts, Prairies et bocage, Pelouses sèches, Plans d'eau et zones humides, Cours d'eau et milieux humides associés.
- L'identification des réservoirs de biodiversité correspondant aux milieux favorables au cycle de vie des espèces caractéristiques de chaque sous-trame; un continuum a été modélisé à partir de ces habitats d'espèces selon l'accessibilité des milieux à ces espèces.
- L'identification des corridors écologiques potentiels sur la base du continuum existant ou à créer entre les réservoirs.

A ce stade, une trame verte et bleue issue de la modélisation a donc été établie.

Cette première approche théorique a ensuite été complétée et corrigée par les experts locaux (réunions, consultation en direct de certains acteurs, récupération de données...), en particulier pour la confirmation des corridors et les objectifs assignés (à préserver ou à remettre en bon état).

A noter : conformément aux orientations nationales, les arrêtés préfectoraux de protection de biotope et les réserves naturelles nationales et régionales sont automatiquement considérés comme des réservoirs de biodiversité. Ils peuvent ne figurer que partiellement sur les cartes des sous-trames mais leur surface totale est à préserver. Une carte simplifiée des APPB et réserves au niveau régional est associée à cet atlas (§6). La carte détaillée est accessible sur le site Internet de la DREAL.

Le deuxième volet du SRCE « Éléments constitutifs de la trame verte et bleue » détaille la construction de la trame écologique de Bourgogne

1.2 – L'échelle d'utilisation des cartes

Conformément à la réglementation et à l'objectif de cohérence nationale des SRCE, l'étude en vue de l'élaboration de l'atlas cartographique du SRCE a été réalisée au 1/100 000^e (1 cm pour 1 km). Elle n'a pas vocation à être utilisée, en l'état, à une échelle plus fine.

Divers guides techniques existent dans les régions et au niveau national pour accompagner la déclinaison de ces cartes à différentes échelles (communes, communauté de communes, bassin-versant, réseau d'habitats naturels...). En Bourgogne, une première approche a été réalisée dans le Guide technique « La trame verte et bleue dans les SCoT et les PLU » publié en juin 2011. Ce guide s'appuie sur les exemples de la Communauté urbaine du Creusot-Montceau et la commune de Saints en Puisaye. Il est téléchargeable, ainsi que d'autres guides utiles, sur le site <http://www.strategie-biodiversite-bourgogne.fr/>

1.3 - Les limites des données utilisées

La trame verte et bleue de Bourgogne repose en partie sur les données accessibles et cohérentes à l'échelle régionale. Compte tenu de l'échelle de l'étude, une donnée est considérée comme accessible si elle est directement utilisable en format numérique, si possible homogène à l'échelle d'un vaste territoire, et si son échelle de représentation est cohérente avec celle de la carte (1/100 000^e).

La consultation des acteurs locaux a révélé l'existence de nombreuses données parfois difficilement utilisables pour causes de format papier, de localisation peu précise (par commune par exemple), de données anciennes ou hétérogènes à l'échelle de la Bourgogne.

Néanmoins, certaines données non exhaustives ont été utilisées et engendrent quelques limites :

- Inventaire régional des zones humides, précis mais non exhaustif ;
- Inventaire des pelouses sèches limité aux pelouses calcaires et non exhaustif à l'échelle de la région;
- Cartographie du bocage basée sur le calcul de densité de haies issu de la BD_TOPO : le travail de saisie des linéaires de haies ne semble pas homogène entre départements (exemple caractéristique en Saône-et-Loire, sous cartographié par rapport aux départements limitrophes) ;
- Données des agences de l'eau, issues notamment des SDAGE, hétérogènes entre les bassins versants.

1.4 – Les réservoirs de biodiversité

La Bourgogne est riche d'une nature diversifiée et de qualité. Afin de prendre en compte le plus objectivement possible l'intérêt de la nature ordinaire dans la trame verte et bleue, l'étude s'appuie plus sur l'occupation du sol que sur les zones déjà identifiées comme intéressantes pour le patrimoine naturel (réseau Natura 2000, APPB, réserves naturelles, sites classés, ZNIEFF...). Ainsi, les réservoirs de biodiversité sont issus d'une sélection d'habitats naturels et de critères liés au paysage (étendue, proximité des éléments intéressants, densité de haies, etc.). En conséquence, beaucoup de surfaces en réservoirs ont été retenues dans le travail régional.

A une échelle plus fine, ces réservoirs doivent être adaptés : affinage des limites, précision sur la nature et la qualité des réservoirs, ajouts de réservoirs locaux, etc.

1.5 - Les corridors écologiques

Il existe plusieurs types de corridors définis selon leur fonctionnement. En Bourgogne, la quasi-totalité des corridors est constituée d'une mosaïque d'habitats et/ou de paysages jouant différentes fonctions (zones de nourrissage, de repos, d'abri...) pour une espèce en déplacement. La sous-trame « Pelouses sèches » se caractérise par des corridors en pas japonais.

Sur les cartes des sous-trames, on peut distinguer

- **des corridors linéaires**, reliant deux réservoirs conformément à la définition réglementaire. Ces corridors sont plus ou moins fonctionnels. A l'échelle de perception régionale, les plus dégradés ont été identifiés en « corridors à remettre en bon état ». Les autres sont, a minima, à préserver, mais leur fonctionnalité nécessite un diagnostic approfondi lors de la déclinaison locale du SRCE ;
- **des corridors surfaciques** : dans les zones très denses en réservoirs de biodiversité, à l'échelle régionale, les espaces interstitiels sont constitués en grande partie de continuum accessible aux espèces de la sous-trame, permettant leur déplacement dans tous les sens. Un tracé de corridor linéaire n'aurait donc pas été pertinent. Toutefois, à une échelle plus fine, des passages privilégiés peuvent parfois être identifiés.

2 – Utilisation des cartes

2.1 – L'occupation du sol

La carte d'occupation du sol comporte plusieurs limites en termes d'utilisation :

- **Echelle de validité des données** : cette carte a été conçue pour une utilisation au 1/100 000^e. Même si la taille du plus petit élément est de 100 m², tous les éléments marquants de cette surface ne sont pas représentés. De plus, chaque source de données a sa propre date d'élaboration;
- **Choix de la typologie** : la typologie utilisée a été conçue dans le cadre de l'étude de la trame verte et bleue. Certaines entités qui ont un fonctionnement identique en tant que réservoirs ou corridors ont été agglomérées (les zones urbaines n'ont par exemple pas été détaillées selon leur densité en milieux perméables). A l'inverse, certaines entités paysagères proches pour lesquelles les espèces pouvaient avoir un comportement différent ont été détaillées (cas du bocage) ;
- **Erreurs cartographiques** : il existe un léger décalage, dû aux imprécisions entre deux projections différentes, entre la couche *zone humide* et *plans d'eau* ce qui entraîne la création d'artefacts : par exemple, des ripisylves qui empiètent sur le plan d'eau. Par ailleurs, le passage entre le système de projection Lambert II (utilisé par la majorité des données recueillies) et le Lambert 93 (utilisé pour cette étude) a parfois entraîné des décalages aléatoires de plusieurs dizaines de mètres sur l'axe est-ouest mais qui n'entraînent pas de grande erreur à l'échelle de travail.

2.2 – La sous-trame « Forêts »

Les forêts mélangées ont été associées aux forêts de feuillus pour l'identification des réservoirs de biodiversité.

2.3 - La sous-trame « Prairies et bocage »

La notion même de bocage est liée à un paysage plutôt qu'à un élément particulier : il s'agit de zones occupées essentiellement par des prairies, voire quelques parcelles de cultures et structurées par des haies et des bosquets. La cartographie cherche ainsi à identifier de grands ensembles bocagers qui présentent plus de sens écologiquement.

Les réservoirs de biodiversité associés à cette sous-trame sont donc difficilement délimités. Ils correspondent alors à une matrice paysagère homogène et n'ont pas la même échelle que les réservoirs des autres sous-trames.

2.4 – La sous-trame « Pelouses sèches »

Les réservoirs de biodiversité sont limités aux pelouses sèches calcicoles et reposent sur un inventaire non achevé au moment de la cartographie. Par ailleurs, il n'existe aucun inventaire des pelouses acidiphiles.

Ainsi, de vastes zones contenant des pelouses « à prospecter » ont été cartographiées afin de situer globalement les secteurs à enjeux nécessitant un inventaire approfondi.

Par ailleurs, les corridors de cette sous-trame ont un fonctionnement en pas japonais : ils sont discontinus et constitués d'une série de zones relais situées entre les réservoirs de biodiversité. Ce fonctionnement est très marqué au niveau des pelouses de l'axe Nièvre-Yonne. Les axes principaux ont cependant été identifiés.

2.5 – La sous-trame « Plans d'eau et zones humides »

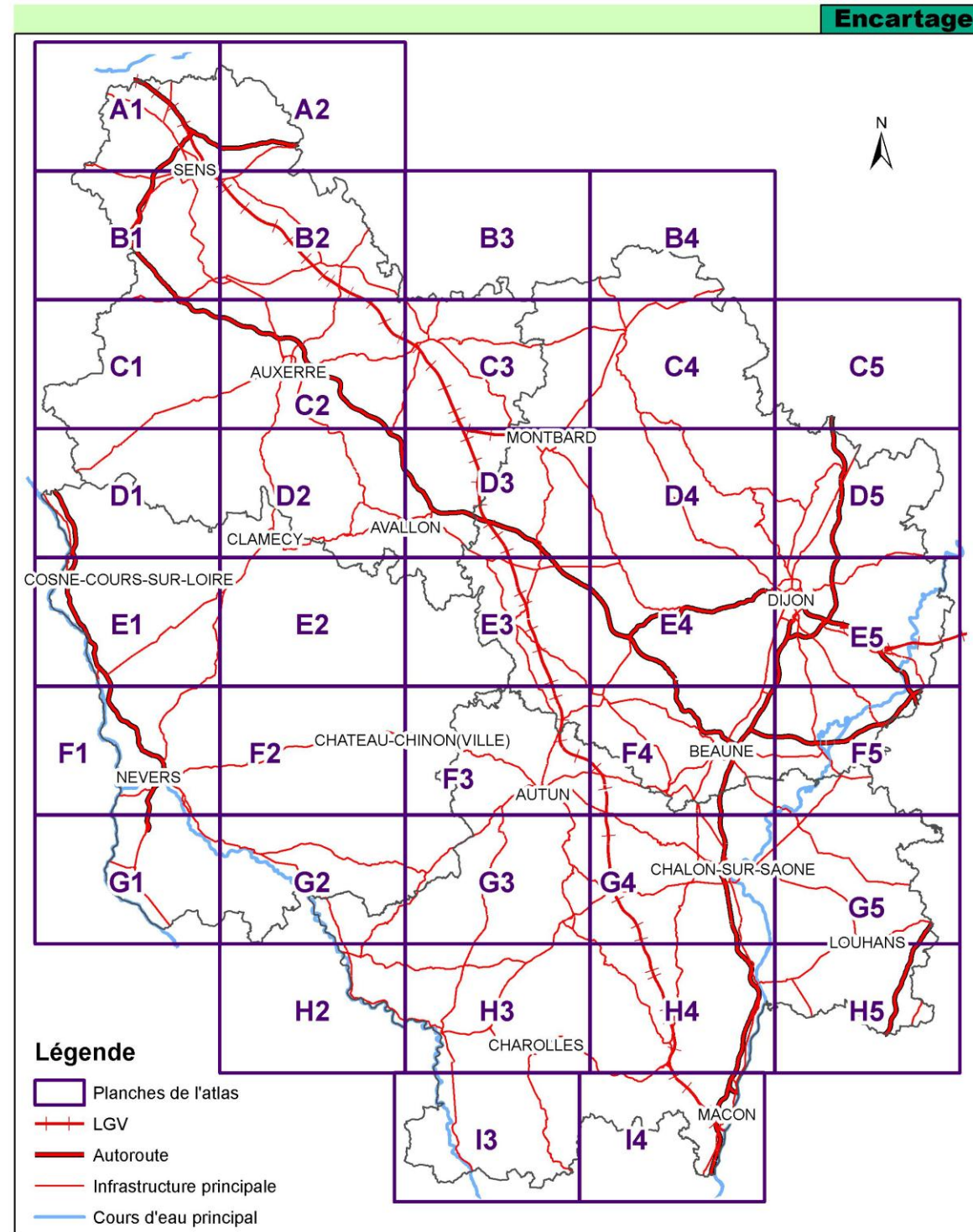
Actuellement, tous les bois humides (notamment en plaine de Saône) n'ont pas encore été délimités avec précision au titre de la loi sur l'eau. Ils ont été cartographiés intégralement comme réservoirs de biodiversité par le biais des experts naturalistes. Dans ce cas, il s'agit de boisement contenant des zones humides et non de zones intégralement humides.

De même, les réseaux de mares ont été identifiés en cartographiant les ensembles de mares proches, liées à des habitats naturels complémentaires (bocage humide, bois, etc.) pouvant être utilisés par une partie des espèces fréquentant les mares (amphibiens, insectes...) ou en utilisant une modélisation à partir des données d'observation d'espèces réelles (Sonneur à ventre jaune et Triton alpestre). Ainsi, les réservoirs correspondant au réseau de mares sont également des zones contenant des zones humides et non des zones intégralement humides.

2.6 – La sous-trame « Cours d'eau et milieux humides associés »

Le fonctionnement linéaire de cette sous-trame diffère énormément de la diffusion spatiale des autres sous-trames : là où l'ensemble du territoire peut être utilisé par les espèces terrestres, seul le linéaire des cours d'eau (et les milieux humides en connexion avec ces cours d'eau) peut être support de déplacement des espèces aquatiques. L'approche est donc focalisée sur ces axes et les obstacles qui peuvent les jalonner (barrages, seuils, etc.)

3 - Encartage de la région Bourgogne



4 - Liste des communes

La liste des planches par départements et par communes permet de se repérer facilement dans l'atlas cartographique de la trame verte et bleue de Bourgogne.

4.1 - Départements

- Yonne (89) : A1 – A2 – B1 – B2 – B3 – C1 – C2 – C3 – D1 – D2 – D3 – E2 – E3
- Côte d'Or (21) : B3 – B4 – C3 – C4 – C5 – D3 – D4 – D5 – E3 – E4 – E5 – F3 – F4 – F5
- Nièvre (58) : D1 – D2 – E1 – E2 – E3 – F1 – F2 – F3 – G1 – G2 – G3
- Saône-et-Loire (71) : F3 – F4 – F5 – G2 – G3 – G4 – G5 – H2 – H3 – H4 – H5 – I3 – I4

4.2 - Communes

Les communes sont classées par ordre alphabétique ; à chaque commune correspondent une ou plusieurs planches de l'atlas.

A

ACCOLAY (89001) : C2 D2
ACHUN (58001) : E2 F2
AGENCOURT (21001) : F4 F5
AGEY (21002) : E4
AHUY (21003) : E5
AIGNAY-LE-DUC (21004) : C4 D4
AIGREMONT (89002) : C2
AILLANT-SUR-THOLON (89003) : C1 C2
AISEREY (21005) : E5
AISEY-SUR-SEINE (21006) : C4
AISY-SOUS-THIL (21007) : E3
AISY-SUR-ARMANCON (89004) : C3 D3
AISE-SAINT-REINE (21008) : D4
ALLEREY (21009) : E3 E4
ALLEREY-SUR-SAONE (71003) : F4 F5
ALLEROT (71004) : G4 G5
ALLIGNY-COSNE (58002) : D1 E1
ALLIGNY-EN-MORVAN (58003) : E3
ALLUY (58004) : F2
ALOXE-CORTON (21010) : F4
ALUZE (71005) : G4
AMANZE (71006) : I3
AMAZY (58005) : E2
AMEUGNY (71007) : H4
AMPILLY-LES-BORDES (21011) : C4 D4
AMPILLY-LE-SEC (21012) : C3 C4
ANCEY (21013) : E4
ANCY-LE-FRANC (89005) : C3
ANCY-LE-LIBRE (89006) : C3
ANDRYES (89007) : D2
ANGELY (89008) : D3
ANGLURE-SOUS-DUN (71008) : I3
ANLEZY (58006) : F2
ANNAY (58007) : D1
ANNAY-LA-COTE (89009) : D2
ANNAY-SUR-SEREIN (89010) : C2 C3
ANNEOT (89011) : D2
ANNOUX (89012) : D3
ANOST (71009) : F3
ANTHEUIL (21014) : E4
ANTHIEN (58008) : E2
ANTIGNY-LA-VILLE (21015) : F4
ANTULLY (71010) : F3 F4 G3 G4
ANZY-LE-DUC (71011) : I3
APPOIGNY (89013) : C2
ARBOURSE (58009) : E1
ARCEAU (21016) : D5 E5
ARCENANT (21017) : E4 F4
ARCES-DILO (89014) : B2
ARCEY (21018) : E4
ARCONCEY (21020) : E3 E4
ARC-SUR-TILLE (21021) : E5
ARCY-SUR-CURE (89015) : D2
ARGENTENAY (89016) : C3
ARGENTEUIL-SUR-ARMANCON (89017) : C3
ARGILLY (21022) : F4 F5
ARLEUF (58010) : F3
ARMEAU (89018) : B1
ARMES (58011) : D2
ARNAY-LE-DUC (21023) : F3 F4

ARNAY-SOUS-VITTEAUX (21024) : D4
ARQUIAN (58012) : D1
ARRANS (21025) : C3 D3
ARTAIX (71012) : I3
ARTHEL (58013) : E2
ARTHONNAY (89019) : B3 C3
ARZEMBOUY (58014) : E1 E2
ASNAN (58015) : E2
ASNIERES-EN-MONTAGNE (21026) : C3
ASNIERES-LES-DIJON (21027) : E5
ASNIERES-SOUS-BOIS (89020) : D2
ASNOIS (58016) : E2
ASQUINS (89021) : D2
ATHEE (21028) : E5
ATHIE (21029) : D3
ATHIE (89022) : D3
AUBAINE (21030) : E4 F4
AUBIGNY-EN-PLAINE (21031) : F5
AUBIGNY-LA-RONCE (21032) : F4
AUBIGNY-LES-SOMBERNON (21033) : E4
AUGY (89023) : C2
AUNAY-EN-BAZOIS (58017) : E2 F2
AUTHIOU (58018) : E2
AUTHUMES (71013) : F5 G5
AUTRICOURT (21034) : B4
AUTUN (71014) : F3 G3
AUVILLARS-SUR-SAONE (21035) : F5
AUXANT (21036) : F4
AUXERRE (89024) : C2
AUXEY-DURESSSES (21037) : F4
AUXONNE (21038) : E5
AUXY (71015) : F3 F4
AVALLON (89025) : D2 D3
AVELANGES (21039) : D4 D5
AVOSNES (21040) : E4
AVOT (21041) : D4 D5
AVREE (58019) : G2 G3
AVRIL-SUR-LOIRE (58020) : G1 G2
AZE (71016) : H4
AZY-LE-VIF (58021) : G1

B

BAGNEAUX (89027) : A2
BAGNOT (21042) : F5
BAIGNEUX-LES-JUIFS (21043) : D4
BALLERAY (58022) : F1
BALLORE (71017) : H3
BALOT (21044) : C3 C4
BANTANGES (71018) : H5
BAON (89028) : C3
BARBIREY-SUR-OUCHES (21045) : E4
BARD-LE-REGULIER (21046) : E3 F3
BARD-LES-EPOISSES (21047) : D3
BARGES (21048) : E5
BARIZEY (71019) : G4
BARJON (21049) : D4
BARNAY (71020) : F3
BARON (71021) : H3
BASSOU (89029) : B2 C2
BAUBIGNY (21050) : F4
BAUDEMONT (71022) : I3
BAUDRIERES (71023) : G4 G5

BAUGY (71024) : I3
BAULME-LA-ROCHE (21051) : E4
BAZARNES (89030) : C2 D2
BAZOCHES (58023) : E2
BAZOLLES (58024) : E2 F2
BEARD (58025) : G1
BEAUBERY (71025) : H3 H4 I3 I4
BEAULIEU (21052) : C4
BEAULIEU (58026) : E2
BEAUMONT (89031) : C2
BEAUMONT-LA-FERRIERE (58027) : E1 F1
BEAUMONT-SARDOLLES (58028) : F1 F2
BEAUMONT-SUR-GROSNE (71026) : G4
BEAUMONT-SUR-VINGEANNE (21053) : D5
BEAUNE (21054) : F4
BEAUNOTTE (21055) : C4 D4
BEAUREPAIRE-EN-BRESSE (71027) : G5
BEAUVENOIS (71028) : G5
BEAUVILLIERS (89032) : D3 E3
BEAUVOIR (89033) : C1 C2
BEINE (89034) : C2
BEIRE-LE-CHATEL (21056) : D5 E5
BEIRE-LE-FORT (21057) : E5
BELAN-SUR-OURCE (21058) : B4
BELLECHAUME (89035) : B2
BELLEFOND (21059) : E5
BELLENEUVE (21060) : E5
BELLENOD-SUR-SEINE (21061) : C4
BELLENOT-SOUS-POUILLY (21062) : E4
BELLEVESVRE (71029) : G5
BENEUVRE (21063) : C4
BENOISEY (21064) : D3
BEON (89037) : B1 C1
BERGESSERIN (71030) : H4 I4
BERNOUIL (89038) : B2 C2
BERU (89039) : C2
BERZE-LA-VILLE (71032) : H4 I4
BERZE-LE-CHATEL (71031) : H4 I4
BESSEY-EN-CHAUME (21065) : F4
BESSEY-LA-COUR (21066) : F4
BESSEY-LES-CITEAUX (21067) : E5 F5
BESSY-SUR-CURE (89040) : D2
BEUGNON (89041) : B2
BEUREY-BAUGUAY (21068) : E3 E4
BEURIZOT (21069) : E4
BEUVRON (58029) : E2
BEVY (21070) : E4
BEY (71033) : G4 G5
BEZE (21071) : D5
BEZOUOTTE (21072) : E5
BICHES (58030) : F2
BIERRE-LES-SEMUR (21073) : D3 E3
BIERRY-LES-BELLES-FONTAINES (89042) : D3
BILLEY (21074) : E5 F5
BILLY-CHEVANNES (58031) : F2
BILLY-LES-CHANCEAUX (21075) : D4
BILLY-SUR-OISY (58032) : D1 D2
BINGES (21076) : E5
BISSEY-LA-COTE (21077) : B4 C4
BISSEY-LA-PIERRE (21078) : C3
BISSEY-SOUS-CRUCHAUD (71034) : G4
BISSY-LA-MACONNAISE (71035) : H4
BISSY-SOUS-UXELLES (71036) : H4
BISSY-SUR-FLEY (71037) : G4

BITRY (58033) : D1
BLACY (89043) : D3
BLAGNY-SUR-VINGEANNE (21079) : D5
BLAISY-BAS (21080) : E4
BLAISY-HAUT (21081) : E4
BLANCEY (21082) : E3 E4
BLANNAY (89044) : D2
BLANOT (21083) : E3 F3
BLANOT (71039) : H4
BLANZY (71040) : G3 G4
BLEIGNY-LE-CARREAU (89045) : C2
BLENEAU (89046) : C1 D1
BLESSEY (21084) : D4
BLIGNY-LES-BEAUNE (21086) : F4
BLIGNY-LE-SEC (21085) : D4
BLIGNY-SUR-OUCHES (21087) : F4
BLISMES (58034) : E2 F2
BOEURS-EN-OTHE (89048) :
BOIS-D'ARCY (89049) : D2
BOIS-SAINTE-MARIE (71041) : I3
BONA (58035) : F2
BONCOURT-LE-BOIS (21088) : E4 E5 F4 F5
BONNARD (89050) : B2 C2
BONNAY (71042) : H4
BONNENCONTRE (21089) : F5
BOSJEAN (71044) : G5
BOUDREVILLE (21090) : B4 C4
BOUHANS (71045) : G5
BOUHEY (21091) : E4
BOUHY (58036) : D1
BOUILLAND (21092) : E4 F4
BOUIX (21093) : B3 C3 C4
BOURBERAIN (21094) : D5
BOURBON-LANCY (71047) : G2 H2
BOURG-LE-COMTE (71048) : I3
BOURGVILAIN (71050) : H4 I4
BOUSSELANGE (21095) : F5
BOUSSENOIS (21096) : D5
BOUSSEY (21097) : E4
BOUX-SOUS-SALMAISE (21098) : D4
BOUZE-LES-BEAUNE (21099) : F4
BOUZERON (71051) : F4 G4
BOYER (71052) : H4
BRAGNY-SUR-SAONE (71054) : F5
BRAIN (21100) : D4
BRANCHES (89053) : C2
BRANDON (71055) : I4
BRANGES (71056) : G5 H5
BRANNAY (89054) : A1
BRASSY (58037) : E2 E3
BRAUX (21101) : D3 E3
BRAY (71057) : H4
BRAZEY-EN-MORVAN (21102) : E3 F3
BRAZEY-EN-PLAINE (21103) : E5 F5
BREMUR-ET-VAUROIS (21104) : C4
BRESSE-SUR-GROSNE (71058) : H4
BRESSEY-SUR-TILLE (21105) : E5
BRETENIERE (21106) : E5
BRETIGNY (21107) : D5 E5
BREUGNON (58038) : D2 E2
BREVES (58039) : D2 E2
BRIANNY (21108) : D3 E3
BRIANT (71060) : I3
BRIENNE (71061) : H5

BRIENON-SUR-ARMANCON (89055) : B2
BRINAY (58040) : F2
BRINON-SUR-BEUVRON (58041) : E2
BRION (71062) : F3 G3
BRION (89056) : B2
BRION-SUR-OURCE (21109) : B4 C4
BROCHON (21110) : E4 E5
BROGNON (21111) : D5 E5
BROIN (21112) : F5
BROINDON (21113) : E5
BROSSES (89057) : D2
BROYE (71063) : F3 G3
BRUAILLES (71064) : H5
BUFFIERES (71065) : H4
BUFFON (21114) : C3 D3
BULCY (58042) : E1
BUNCEY (21115) : C4
BURE-LES-TEMPLIERS (21116) : C4
BURGY (71066) : H4
BURNAND (71067) : H4
BURZY (71068) : H4
BUSSEAUT (21117) : C4
BUSSEROTTE-ET-MONTENAILLE (21118) :
C4 D4
BUSSIÈRES (21119) : C4 D4
BUSSIÈRES (71069) : I4
BUSSIÈRES (89058) : D3 E3
BUSSY-EN-OTHE (89059) : B2
BUSSY-LA-PESLE (21121) : E4
BUSSY-LA-PESLE (58043) : E2
BUSSY-LE-GRAND (21122) : D4
BUSSY-LE-REPOS (89060) : B1
BUTTEAUX (89061) : B2
BUXEROLLES (21123) : C4
BUXY (71070) : G4

C

CARISEY (89062) : B2 C2
CENSEREY (21124) : E3
CENSY (89064) : C3
CERCY-LA-TOUR (58046) : G2
CERILLY (21125) : C3 C4
CERILLY (89065) : A2 B2
CERISIERS (89066) :
CERON (71071) : I3
CERSOT (71072) : G4
CERVON (58047) : E2
CESSEY-SUR-TILLE (21126) : E5
CESSY-LES-BOIS (58048) : E1
CEZY (89067) : B1
CHABLIS (89068) : C2
CHAGNY (71073) : F4 G4
CHAIGNAY (21127) : D4 D5
CHAILLEY (89069) : B2
CHAILLY-SUR-ARMANCON (21128) : E3 E4
CHARENTRE (71074) : I4
CHALAUX (58049) : E2 E3
CHALLEMENT (58050) : E2
CHALLUY (58051) : F1
CHALMOUX (71075) : H2
CHALON-SUR-SAONE (71076) : G4
CHAMBAIN (21129) : C4

CHAMBEIRE (21130) : E5
CHAMBEUGLE (89070) : C1
CHAMBILLY (71077) : I3
CHAMBLANC (21131) : F5
CHAMBOEUF (21132) : E4
CHAMBOLLE-MUSIGNY (21133) : E4
CHAMESSON (21134) : C4
CHAMILLY (71078) : G4
CHAMOUX (89071) : D2
CHAMPAGNAT (71079) : H5
CHAMPAGNE-SUR-VINGEANNE (21135) : D5
CHAMPAGNY (21136) : D4
CHAMPAGNY-SOUS-UXELLES (71080) : H4
CHAMPALLEMENT (58052) : E2
CHAMPCEVRAIS (89072) : C1
CHAMP-D'OISEAU (21137) : D3
CHAMPDOTRE (21138) : E5
CHAMPEAU-EN-MORVAN (21139) : E3
CHAMPFORGEUIL (71081) : G4
CHAMPIGNELLES (89073) : C1
CHAMPIGNOLLES (21140) : F4
CHAMPIGNY (89074) : A1
CHAMPLAY (89075) : B1 B2 C1 C2
CHAMPLECY (71082) : H3
CHAMPLEMY (58053) : E1 E2
CHAMPLIN (58054) : E2
CHAMPLOST (89076) : B2
CHAMPRENAULT (21141) : D4 E4
CHAMPS-SUR-YONNE (89077) : C2
CHAMPVALLON (89078) : B1 B2 C1
CHAMPVERT (58055) : G2
CHAMPVOUX (58056) : E1 F1
CHAMVRES (89079) : B1 B2
CHANCEAUX (21142) : D4
CHANES (71084) : I4
CHANGE (71085) : F4
CHANGY (71086) : H3
CHANNAY (21143) : C3
CHANTENAY-SAINT-IMBERT (58057) : G1
CHAPAIZE (71087) : H4
CHARBONNAT (71098) : G3
CHARBONNIERES (71099) : H4 I4
CHARBUY (89083) : C2
CHARDONNAY (71100) : H4
CHARENCEY (21144) : D4 E4
CHARENTENAY (89084) : D2
CHARENTE-VARENNES (71101) : F5 G5
CHARIGNY (21145) : D3
CHARMES (21146) : E5
CHARMOY (71103) : G3
CHARMOY (89085) : B2 C2
CHARNAY-LES-CHALON (71104) : F5
CHARNAY-LES-MACON (71105) : I4
CHARNY (21147) : E3
CHARNY (89086) :
CHAROLLES (71106) : H3
CHARRECEY (71107) : G4
CHARREY-SUR-SAONE (21148) : F5
CHARREY-SUR-SEINE (21149) : B4
CHARRIN (58060) : G2
CHASNAY (58061) : E1
CHASSAGNE-MONTRACHET (21150) : F4
CHASSELAS (71108) : I4
CHASSEY (21151) : D3 D4

CHASSEY-LE-CAMP (71109) : F4 G4
CHASSIGNELLES (89087) : C3
CHASSIGNY-SOUS-DUN (71110) : I3
CHASSY (71111) : H3
CHASSY (89088) : C1 C2
CHASTELLUX-SUR-CURE (89089) : E2
CHATEAU (71112) : H4
CHATEAU-CHINON(CAMPAGNE) (58063) : F2 F3
CHATEAU-CHINON(VILLE) (58062) : F2 F3
CHATEAUNEUF (21152) : E4
CHATEAUNEUF (71113) : I3
CHATEAUNEUF-VAL-DE-BARGIS (58064) : E1
CHATEL-CENSOIR (89091) : D2
CHATEL-GERARD (89092) : D3
CHATELLENOT (21153) : E4
CHATEL-MORON (71115) : G4
CHATENAY (71116) : I3 I4
CHATENOY-EN-BRESSE (71117) : G4
CHATENOY-LE-ROYAL (71118) : G4
CHATILLON-EN-BAZOIS (58065) : F2
CHATILLON-SUR-SEINE (21154) : C4
CHATIN (58066) : F2 F3
CHAUDENAY (71119) : F4
CHAUDENAY-LA-VILLE (21155) : E4 F4
CHAUDENAY-LE-CHATEAU (21156) : E4
CHAUFFAILLES (71120) : I3
CHAUGEY (21157) : C4
CHAULGNES (58067) : F1
CHAUMARD (58068) : E2 E3 F2 F3
CHAUME-ET-COURCHAMP (21158) : D5
CHAUME-LES-BAIGNEUX (21160) : D4
CHAUMONT (89093) : A1
CHAUMONT-LE-BOIS (21161) : B4 C4
CHAUMOT (58069) : E2
CHAUMOT (89094) : B1
CHAUX (21162) : F4
CHAZEUIL (21163) : D5
CHAZEUIL (58070) : E2
CHAZILLY (21164) : E4
CHEILLY-LES-MARANGES (71122) : F4 G4
CHEMILLY-SUR-SEREIN (89095) : C2
CHEMILLY-SUR-YONNE (89096) : C2
CHEMIN-D'AISEY (21165) : C4
CHENAY-LE-CHATEL (71123) : I3
CHENE-ARNOULT (89097) :
CHENEY (89098) : B3 C3
CHENOVE (21166) : E4 E5
CHENOVES (71124) : G4
CHENY (89099) : B2 C2
CHERIZET (71125) : H4
CHEROY (89100) : A1
CHEU (89101) : B2
CHEUGE (21167) : D5 E5
CHEVAGNY-LES-CHEVRIERES (71126) : I4
CHEVAGNY-SUR-GUYE (71127) : H4
CHEVANNAY (21168) : E4
CHEVANNES (21169) : E4 F4
CHEVANNES (89102) : C2
CHEVANNES-CHANGY (58071) : E2
CHEVENON (58072) : F1 G1
CHEVIGNY-EN-VALIERE (21170) : F4 F5
CHEVIGNY-SAINT-SAUVEUR (21171) : E5
CHEVILLON (89103) : B1 C1

CHEVROCHES (58073) : D2
CHICHEE (89104) : C2
CHICHERY (89105) : C2
CHIDDES (58074) : G2 G3
CHIDDES (71128) : H4
CHIGY (89107) : A2 B2
CHISSEY-EN-MORVAN (71129) : F3
CHISSEY-LES-MACON (71130) : H4
CHITRY (89108) : C2
CHITRY-LES-MINES (58075) : E2
CHIVRES (21172) : F5
CHOREY-LES-BEAUNE (21173) : F4
CHOUGNY (58076) : F2
CIEL (71131) : F5 G5
CIEZ (58077) : D1 E1
CIREY-LES-PONTAILLER (21175) : E5
CIRY-LE-NOBLE (71132) : H3
CISERY (89109) : D3
CIVRY-EN-MONTAGNE (21176) : E4
CIZELY (58078) : F2
CLAMECY (58079) : D2
CLAMEREY (21177) : D3 D4 E3 E4
CLEMENCEY (21178) : E4
CLENAY (21179) : D5 E5
CLERMAIN (71134) : I4
CLERY (21180) : E5
CLESSE (71135) : H4
CLESSY (71136) : H3
CLOMOT (21181) : E4
CLUNY (71137) : H4
CLUX (71138) : F5
COLLAN (89112) : C2
COLLEMIERS (89113) :
COLLONGE-EN-CHAROLLAIS (71139) : G4 H4
COLLONGE-LA-MADELEINE (71140) : F4
COLLONGES-LES-BEVY (21182) : E4
COLLONGES-LES-PREMIERES (21183) : E5
COLMERY (58081) : E1
COLOMBIER (21184) : E4
COLOMBIER-EN-BRIONNAIS (71141) : I3
COMBERTAULT (21185) : F4
COMBLANCHIEN (21186) : F4
COMMARIN (21187) : E4
COMPIGNY (89115) : A1
CONDAL (71143) : H5
CORANCY (58082) : F3
CORBERON (21189) : F4 F5
CORBIGNY (58083) : E2
CORCELLES-LES-ARTS (21190) : F4
CORCELLES-LES-CITEAUX (21191) : E5
CORCELLES-LES-MONTS (21192) : E4
CORDESSE (71144) : F3
CORGENGOUX (21193) : F4 F5
CORGOLOIN (21194) : F4
CORMATIN (71145) : H4
CORMOT-LE-GRAND (21195) : F4
CORNANT (89116) : B1
CORPEAU (21196) : F4
CORPOYER-LA-CHAPELLE (21197) : D4
CORROMBLES (21198) : D3
CORSAINT (21199) : D3
CORTAMBERT (71146) : H4
CORTEVAIX (71147) : H4
CORVOL-D'EMBERNARD (58084) : E1 E2

CORVOL-L'ORGUEILLEUX (58085) : D1 D2 E1 E2
COSNE-COURS-SUR-LOIRE (58086) : D1 E1
COSSAYE (58087) : G2
COUBLANC (71148) : I3
COUCHES (71149) : F4 G4
COUCHEY (21200) : E4 E5
COULANGERON (89117) : C2 D2
COULANGES-LA-VINEUSE (89118) : C2
COULANGES-LES-NEVERS (58088) : F1
COULANGES-SUR-YONNE (89119) : D2
COULMIER-LE-SEC (21201) : C3 C4
COULOURS (89120) : A2 B2
COULOUTRE (58089) : D1 E1
COURBAN (21202) : B4 C4
COURCELLES (58090) : E1 E2
COURCELLES-FREMOY (21203) : D3
COURCELLES-LES-MONTBARD (21204) : D3
COURCELLES-LES-SEMUR (21205) : D3
COURGENAY (89122) : A2
COURGIS (89123) : C2
COURLON (21207) : C4 C5 D4 D5
COURLON-SUR-YONNE (89124) : A1
COURSON-LES-CARRIERES (89125) : D2
COURTIVRON (21208) : D4
COURTOIN (89126) : B1
COURTOIS-SUR-YONNE (89127) : A1
COUTARNOUX (89128) : D2 D3
COUTERNON (21209) : E5
CRAIN (89129) : D2
CRAVANT (89130) : C2 D2
CREANCEY (21210) : E4
CRECEY-SUR-TILLE (21211) : D5
CRECHES-SUR-SAONE (71150) : I4
CREOT (71151) : F4
CREPAND (21212) : D3
CRESSY-SUR-SOMME (71152) : G2 G3
CRIMOLOIS (21213) : E5
CRISSEY (71154) : G4
CRONAT (71155) : G2
CRUGEY (21214) : E4
CRUX-LA-VILLE (58092) : E2 F2
CRUZILLE (71156) : H4
CRUZY-LE-CHATEL (89131) : C3
CRY (89132) : C3
CUDOT (89133) : B1
CUISEAUX (71157) : H5
CUISEREY (21215) : E5
CUISERY (71158) : H5
CULETRE (21216) : E4 F4
CULLES-LES-ROCHES (71159) : G4 H4
CUNCY-LES-VARZY (58093) : E2
CURBIGNY (71160) : I3
CURDIN (71161) : H3
CURGY (71162) : F3
CURLEY (21217) : E4
CURTIL-SAINT-SEINE (21218) : D4
CURTIL-SOUS-BUFFIERES (71163) : H4
CURTIL-SOUS-BURNAND (71164) : H4
CURTIL-VERGY (21219) : E4
CUSSEY-LES-FORGES (21220) : C5 D5
CUSSY-EN-MORVAN (71165) : F3
CUSSY-LA-COLONNE (21221) : F4
CUSSY-LE-CHATEL (21222) : E4 F4

CUSSY-LES-FORGES (89134) : D3
CUY (89136) : A1
CUZY (71166) : G3

D

DAIX (21223) : E4 E5
DAMEREY (71167) : G4 G5
DAMPIERRE-EN-BRESSE (71168) : G5
DAMPIERRE-EN-MONTAGNE (21224) : D4
DAMPIERRE-ET-FLEE (21225) : D5
DAMPIERRE-SOUS-BOUHY (58094) : D1
DANNEMOINE (89137) : C3
DARCEY (21226) : D4
DAROIS (21227) : D4 E4
DAVAYE (71169) : I4
DECIZE (58095) : G2
DEMIGNY (71170) : F4 G4
DENNEVY (71171) : G4
DETAIN-ET-BRUANT (21228) : E4 F4
DETTEY (71172) : G3
DEVAY (58096) : G2
DEVROUZE (71173) : G5
DEZIZE-LES-MARANGES (71174) : F4
DIANCEY (21229) : E3 F3
DICONNE (71175) : G5
DICY (89138) : B1 C1
DIENAY (21230) : D5
DIENNES-AUBIGNY (58097) : F2 G2
DIGES (89139) : C1 C2
DIGOIN (71176) : H3
DIJON (21231) : E4 E5
DIROL (58098) : E2
DISSANGIS (89141) : D3
DIXMONT (89142) : B1 B2
DOLLOT (89143) : A1
DOMATS (89144) : B1
DOMEY-SUR-CURE (89145) : D2 E2
DOMEY-SUR-LE-VAULT (89146) : D2
DOMMARTIN (58099) : F2
DOMMARTIN-LES-CUISEAUX (71177) : H5
DOMPIERRE-EN-MORVAN (21232) : D3 E3
DOMPIERRE-LES-ORMES (71178) : H4 I4
DOMPIERRE-SOUS-SANVIGNES (71179) : G3 H3
DOMPIERRE-SUR-HERY (58100) : E2
DOMPIERRE-SUR-NIEVRE (58101) : E1
DONZY (58102) : D1 E1
DONZY-LE-NATIONAL (71180) : H4
DONZY-LE-PERTUIS (71181) : H4
DORNECY (58103) : D2 E2
DORNES (58104) : G1 G2
DRACY (89147) : C1
DRACY-LE-FORT (71182) : G4
DRACY-LES-COUCHES (71183) : F4 G4
DRACY-SAINT-LOUP (71184) : F3
DRAMBON (21233) : E5
DREE (21234) : E4
DRUYES-LES-BELLES-FONTAINES (89148) : D1 D2
DRUY-PARIGNY (5805) : F1 F2 G1 G2
DUESME (21235) : D4
DUN-LES-PLACES (58106) : E3

DUN-SUR-GRANDRY (58107) : F2
DYE (89149) : C2
DYO (71185) : H3 I3

E

EBATY (21236) : F4
ECHALOT (21237) : D4
ECHANNAY (21238) : E4
ECHENON (21239) : E5 F5
ECHEVANNES (21240) : D5
ECHEVRONNE (21241) : F4
ECHIGEY (21242) : E5
ECUELLES (71186) : F5
ECUISSSES (71187) : G4
ECUTIGNY (21243) : F4
EGLENY (89150) : C1 C2
EGRISSELLES-LE-BOCAGE (89151) : B1
EGUILLY (21244) : E4
EMPURY (58108) : E2
ENTRAINS-SUR-NOHAIN (58109) : D1 E1
EPAGNY (21245) : D5
EPERNAY-SOUS-GEVREY (21246) : E5
EPERTULLY (71188) : F4
EPERVANS (71189) : G4
EPINAC (71190) : F4
EPINEAU-LES-VOVES (89152) : B2 C2
EPINEUIL (89153) : C3
EPIRY (58110) : E2 F2
EPOISSES (21247) : D3
ERINGES (21248) : D3 D4
ESBARRES (21249) : F5
ESCAMPS (89154) : C2
ESCOLIVES-SAINT-E-CAMILLE (89155) : C2
ESNON (89156) : B2
ESSAROIS (21250) : C4
ESSERTENNE (71191) : G4
ESSEY (21251) : E4
ETAIS (21252) : C3 C4
ETAIS-LA-SAUVIN (89158) : D1 D2
ETALANTE (21253) : C4 D4
ETANG-SUR-ARROUX (71192) : F3 G3
ETAULE (89159) : D2 D3
ETAULES (21255) : D4 D5 E4
ETEVAX (21256) : E5
ETIGNY (89160) : A1 B1
ETIVEY (89161) : C3 D3
ETORMAY (21257) : D4
ETRIGNY (71193) : H4
ETROCHEY (21258) : C4
EVRY (89162) : A1

F

FACHIN (58111) : F3
FAIN-LES-MONTBARD (21259) : D3
FAIN-LES-MOUTIERS (21260) : D3
FARGES-LES-CHALON (71194) : G4
FARGES-LES-MACON (71195) : H4
FAUVERNEY (21261) : E5
FAVEROLLES-LES-LUCEY (21262) : C4

FENAY (21263) : E5
FERTREVE (58113) : F2
FESTIGNY (89164) : D2
FIXIN (21265) : E4 E5
FLACEY (21266) : D5
FLACEY-EN-BRESSE (71198) : H5
FLACY (89165) : A2
FLAGEY-ECHEZEAX (21267) : E4 E5 F4 F5
FLAGEY-LES-AUXONNE (21268) : E5 F5
FLAGY (71199) : H4
FLAMMERANS (21269) : E5
FLAVIGNEROT (21270) : E4
FLAVIGNY-SUR-OZERAIN (21271) : D4
FLEE (21272) : D3
FLETY (58114) : G2 G3
FLEUREY-SUR-OUCHÉ (21273) : E4
FLEURVILLE (71591) : H4
FLEURY-LA-MONTAGNE (71200) : I3
FLEURY-LA-VALLEE (89167) : C2
FLEURY-SUR-LOIRE (58115) : G1
FLEY (71201) : G4
FLEYS (89168) : C2
FLEZ-CUZY (58116) : E2
FLOGNY-LA-CHAPELLE (89169) : B2 C2
FOISSY (21274) : E4 F4
FOISSY-LES-VEZELAY (89170) : D2
FOISSY-SUR-VANNE (89171) : A2
FONCEGRIVE (21275) : D5
FONTAINE-FRANCAISE (21277) : D5
FONTAINE-LA-GAILLARDE (89172) : A1 A2
FONTAINE-LES-DIJON (21278) : E5
FONTAINES (71202) : G4
FONTAINES (89173) : C1 D1
FONTAINES-EN-DUESMOIS (21276) : C4 D4
FONTAINES-LES-SECHES (21279) : C3
FONTANGY (21280) : E3
FONTENAILLES (89174) : D2
FONTENAY (71203) : H3
FONTENAY-PRES-CHABLIS (89175) : C2
FONTENAY-PRES-VEZELAY (89176) : D2 E2
FONTENAY-SOUS-FOURONNES (89177) : D2
FONTENELLE (21281) : D5
FONTENOUILLES (89178) :
FONTENOY (89179) : C1 D1
FORLEANS (21282) : D3
FOUCHERES (89180) : A1 B1
FOURCHAMBAULT (58117) : F1
FOURNAUDIN (89181) :
FOURONNES (89182) : D2
FOURS (58118) : G2
FRAGNES (71204) : G4
FRAIGNOT-ET-VESVROTTE (21283) : C4 D4
FRANCHEVILLE (21284) : D4
FRANGY-EN-BRESSE (71205) : G5
FRANXAULT (21285) : F5
FRASNAY-REUGNY (58119) : F2
FRENOIS (21286) : D4
FRESNES (21287) : D3 D4
FRESNES (89183) : C3
FRETTERANS (71207) : F5
FROLOIS (21288) : D4
FRONTENARD (71208) : F5 G5
FRONTENAUD (71209) : H5
FUISSE (71210) : I4FULVY (89184) : C3

FUSSEY (21289) : E4 F4

G

GACOGNE (58120) : E2 E3
GARCHIZY (58121) : F1
GARCHY (58122) : E1
GEMEAUX (21290) : D5
GENAY (21291) : D3
GENELARD (71212) : H3
GENLIS (21292) : E5
GENOUILLY (71214) : G4 H4
GERGUEIL (21293) : E4
GERGY (71215) : F4 G4
GERLAND (21294) : F4 F5
GERMAGNY (71216) : G4
GERMENAY (58123) : E2
GERMIGNY (89186) : B2
GERMIGNY-SUR-LOIRE (58124) : F1
GERMOLLES-SUR-GROSNE (71217) : I4
GEVREY-CHAMBERTIN (21295) : E4 E5
GEVROLLES (21296) : B4
GIBLES (71218) : I3 I4
GIEN-SUR-CURE (58125) : E3 F3
GIGNY (89187) : C3
GIGNY-SUR-SAONE (71219) : G4 H4
GILLY-LES-CITEAUX (21297) : E4 E5
GILLY-SUR-LOIRE (71220) : H2
GIMOUILLE (58126) : F1
GIROLLES (89188) : D2
GIRY (58127) : E1 E2
GISSEY-LE-VIEIL (21298) : E4
GISSEY-SOUS-FLAVIGNY (21299) : D4
GISSEY-SUR-OUCHÉ (21300) : E4
GISY-LES-NOBLES (89189) : A1
GIVRY (71221) : G4
GIVRY (89190) : D2
GLAND (89191) : C3
GLANON (21301) : F5
GLUX-EN-GLENNE (58128) : F3
GOMMEVILLE (21302) : B3 B4
GOULOUX (58129) : E3
GOURDON (71222) : G3 G4 H3 H4
GRANCEY-LE-CHATEAU-NEUVELLE (21304) : C4 C5 D5
GRANCEY-SUR-OURCE (21305) : B4
GRANDCHAMP (89192) : C1
GRANDVAUX (71224) : H3
GRANGES (71225) : G4
GRENAND-LES-SOMBERNON (21306) : E4
GRENOIS (58130) : E2
GRESIGNY-SAINTE-REINE (21307) : D4
GREVILLY (71226) : H4
GRIGNON (21308) : D3
GRIMAUULT (89194) : C3 D2 D3
GRISSELLES (21309) : C3
GRON (89195) :
GROSBOIS-EN-MONTAGNE (21310) : E4
GROSBOIS-LES-TICHEY (21311) : F5
GRURY (71227) : G2 G3 H2 H3
GUERCHY (89196) : C2
GUERFAND (71228) : G5
GUERIGNY (58131) : F1

GUEUGNON (71230) : H3
GUILLON (89197) : D3
GUIPY (58132) : E2
GURGY (89198) : C2
GURGY-LA-VILLE (21312) : C4
GURGY-LE-CHATEAU (21313) : C4
GY-L'EVEQUE (89199) : C2

H

HAUTEFOND (71232) : H3
HAUTERIVE (89200) : B2 C2
HAUTEROCHÉ (21314) : D4
HAUTEVILLE-LES-DIJON (21315) : E4 E5
HERY (58133) : E2
HERY (89201) : B2 C2
HEUILLEY-SUR-SAONE (21316) : E5
HUILLY-SUR-SEILLE (71234) : H5
HURIGNY (71235) : I4

I

IGE (71236) : H4
IGORNAY (71237) : F3
IGUERANDE (71238) : I3
IMPHY (58134) : F1 G1
IRANCY (89202) : C2
ISENAY (58135) : F2 G2
ISLAND (89203) : D2
IS-SUR-TILLE (21317) : D5
ISSY-L'EVEQUE (71239) : G3
IVRY-EN-MONTAGNE (21318) : F4
IZEURE (21319) : E5 F5
IZIER (21320) : E5

J

JAILLY (58136) : F2
JAILLY-LES-MOULINS (21321) : D4
JALLANGES (21322) : F5
JALOGNY (71240) : H4
JAMBLES (71241) : G4
JANCIGNY (21323) : D5 E5
JAULGES (89205) : B2 C2
JEUX-LES-BARD (21324) : D3
JOIGNY (89206) : B1 B2
JONCY (71242) : G4 H4
JOUANCY (89207) : C3 D3
JOUDES (71243) : H5
JOUÉY (21325) : E3 E4 F3 F4
JOURS-EN-VAUX (21327) : F4
JOURS-LES-BAIGNEUX (21326) : D4
JOUVENCON (71244) : H5
JOUX-LA-VILLE (89208) : D2 D3
JOUY (89209) : A1 B1
JUGY (71245) : H4
JUÏF (71246) : G5
JUILLENAY (21328) : E3
JUILLY (21329) : D3

JULLY (89210) : C3
JULLY-LES-BUXY (71247) : G4
JUNAY (89211) : C2 C3
JUSSY (89212) : C2

L

LA BELLIOLE (89036) :
LA BOULAYE (71046) : G3
LA BUSSIÈRE-SUR-OUCHÉ (21120) : E4
LA CELLE-EN-MORVAN (71509) : F3
LA CELLE-SAINT-CYR (89063) : B1
LA CELLE-SUR-LOIRE (58044) : D1
LA CELLE-SUR-NIEVRE (58045) : E1
LA CHAPELLE-AU-MANS (71088) : G3 H3
LA CHAPELLE-DE-BRAGNY (71089) : G4 H4
LA CHAPELLE-DE-GUINCHAY (71090) : I4
LA CHAPELLE-DU-MONT-DE-FRANCE (71091) : H4 I4
LA CHAPELLE-NAUDE (71092) : H5
LA CHAPELLE-SAINT-ANDRÉ (58058) : D1 E1
LA CHAPELLE-SAINT-SAUVEUR (71093) : G5
LA CHAPELLE-SOUS-BRANCION (71094) : H4
LA CHAPELLE-SOUS-DUN (71095) : I3
LA CHAPELLE-SOUS-UCHON (71096) : G3
LA CHAPELLE-SUR-OREUSE (89080) : A1
LA CHAPELLE-THECLÉ (71097) : H5
LA CHAPELLE-VAUPELTEIGNE (89081) : C2
LA CHARITÉ-SUR-LOIRE (58059) : E1 F1
LA CHARMÉE (71102) : G4
LA CHAUME (21159) : C4
LA CHAUX (71121) : G5
LA CLAYETTE (71133) : I3
LA COLLANCELLE (58080) : E2 F2
LA COMELLE (71142) : F3 G3
LA FERMETE (58112) : F1 F2
LA FERTE-LOUPIÈRE (89163) :
LA FRETTE (71206) : G5 H5
LA GENÈTE (71213) : H5
LA GRANDE-VERRIÈRE (71223) : F3
LA GUICHE (71231) : H3 H4
LA LOYERÉ (71265) : G4
LA MACHINE (58151) : F2 G2
LA MAISON-DIEU (58154) : D2 E2
LA MARCHE (58155) : E1 F1
LA MOTTE-SAINT-JEAN (71325) : H3
LA MOTTE-TERNANT (21445) : E3
LA NOCLÉ-MAULAIX (58195) : G2
LA PETITE-VERRIÈRE (71349) : F3
LA POSTOLLE (89310) : A2
LA RACINEUSE (71364) : G5
LA ROCHE-EN-BRENIL (21525) : D3 E3
LA ROCHEPOT (21527) : F4
LA ROCHE-VANEAU (21528) : D4
LA ROCHE-VINEUSE (71371) : I4
LA SALLE (71494) : H4
LA TAGNIÈRE (71531) : G3
LA TRUCHÈRE (71549) : H4 H5
LA VILLENEUVE (71578) : F5
LA VILLENEUVE-LES-CONVERS (21695) : D4
LA VINEUSE (71582) : H4
L'ABERGEMENT-DE-CUISERY (71001) : H4 H5
LABERGEMENT-FOIGNEY (21330) : E5

LABERGEMENT-LES-AUXONNE (21331) : E5
LABERGEMENT-LES-SEURRE (21332) : F5
L'ABERGEMENT-SAINTE-COLOMBE (71002) : G5
LABRUYÈRE (21333) : F5
LACANCHE (21334) : F4
LACOUR-D'ARCENAY (21335) : E3
LACROST (71248) : H4
LADOIX-SERRIGNY (21606) : F4
LADUZ (89213) : C2
LAIGNES (21336) : C3
LAILLY (89214) : A2
LAIN (89215) : D1
LAINSECQ (89216) : D1
LAIVES (71249) : G4 H4
LAIZE (71250) : H4 I4
LAIZY (71251) : F3 G3
LALANDE (89217) : C1 D1
LALHEUE (71252) : G4 H4
LAMARCHE-SUR-SAONE (21337) : E5
LAMARGELLE (21338) : D4
LAMENAY-SUR-LOIRE (58137) : G2
LANGERON (58138) : G1
LANS (71253) : G4
LANTENAY (21339) : E4
LANTHES (21340) : F5
LANTILLY (21341) : D3
LANTY (58139) : G2
LAPERRIÈRE-SUR-SAONE (21342) : F5
LAROCHEMILLAY (58140) : F3 G3
LAROCHE-SAINT-CYDROINE (89218) : B2
LARREY (21343) : B3 C3
LASSON (89219) : B2
LAVAU (89220) : D1
LAVAUULT-DE-FRETOY (58141) : F3
LAYS-SUR-LE-DOUBS (71254) : F5
LE BREUIL (71059) : G4
LE CREUSOT (71153) : G3 G4
LE FAY (71196) : G5
LE FÈTE (21264) : E4
LE MEIX (21400) : D4
LE MIROIR (71300) : H5
LE PLANOIS (71352) : G5
LE PULÉY (71363) : G4
LE ROUSSET (71375) : H3 H4
LE TARTRE (71534) : G5
LE VILLARS (71576) : H4
LECHATELET (21344) : F5
LÉRY (21345) : D4
LES BIZOTS (71038) : G3
LES BORDES (71043) : F5
LES BORDES (89051) : B1 B2
LES CLÉRIMOIS (89111) : A2
LES GOULLES (21303) : C4
LES GUERREAUX (71229) : H2 H3
LES MAILLYS (21371) : E5 F5
LES ORMES (89281) : C1
LES SIEGES (89395) : A2 B2
LESME (71255) : G2 H2
LESSARD-EN-BRESSE (71256) : G5
LESSARD-LE-NATIONAL (71257) : F4 G4
L'ÉTANG-VERGY (21254) : E4
LEUGLAY (21346) : C4
LEUGNY (89221) : C1 C2 D1 D2

LEVERNOIS (21347) : F4
LEVIS (89222) : C1 D1 D2
LEYNES (71258) : I4
LEZINNES (89223) : C3
L'HOPITAL-LE-MERCIER (71233) : H3 I3
LICEY-SUR-VINGEANNE (21348) : D5
LICHERES-PRES-AIGREMONT (89224) : C2
LICHERES-SUR-YONNE (89225) : D2
LIERNAIS (21349) : E3
LIGNEROLLES (21350) : B4 C4
LIGNORELLES (89226) : C2
LIGNY-EN-BRIONNAIS (71259) : I3
LIGNY-LE-CHATEL (89227) : B2 C2
LIMANTON (58142) : F2
LIMON (58143) : F1 F2
LINDRY (89228) : C2
L'ISLE-SUR-SERÉIN (89204) : D3
LIVRY (58144) : G1
LIXY (89229) : A1
LOISY (71261) : H5
LONGCHAMP (21351) : E5
LONGEAULT (21352) : E5
LONGECOURT-EN-PLAINE (21353) : E5
LONGECOURT-LES-CULETRE (21354) : E4 F4
LONGÉPIERRE (71262) : F5
LONGVIC (21355) : E5
LOOZE (89230) : B2
LORMES (58145) : E2
LOSNE (21356) : F5
LOUESME (21357) : B4 C4
LOUHANS (71263) : G5 H5
LOURNAND (71264) : H4
LUCENAY-LE-DUC (21358) : D4
LUCENAY-LES-AIX (58146) : G2
LUCENAY-L'EVEQUE (71266) : F3
LUCEY (21359) : C4
LUCY-LE-BOIS (89232) : D2 D3
LUCY-SUR-CURE (89233) : D2
LUCY-SUR-YONNE (89234) : D2
LUGNY (71267) : H4
LUGNY-LES-CHAROLLES (71268) : H3 I3
LURCY-LE-BOURG (58147) : E1 E2 F1 F2
LUSIGNY-SUR-OUCHÉ (21360) : F4
LUTHENAY-UXELOUP (58148) : F1 G1
LUX (21361) : D5
LUX (71269) : G4
LUZY (58149) : G3
LYS (58150) : E2

M

MACON (71270) : H4 I4
MACONGE (21362) : E4
MAGNIEN (21363) : F3 F4
MAGNY (89235) : D3
MAGNY-COURS (58152) : F1 G1
MAGNY-LAMBERT (21364) : C4 D4
MAGNY-LA-VILLE (21365) : D3
MAGNY-LES-AUBIGNY (21366) : F5
MAGNY-LES-VILLERS (21368) : F4
MAGNY-LORMES (58153) : E2
MAGNY-MONTARLOT (21367) : E5
MAGNY-SAINT-MEDARD (21369) : D5 E5
MAGNY-SUR-TILLE (21370) : E5

MAILLOT (89236) :
MAILLY (71271) : I3
MAILLY-LA-VILLE (89237) : D2
MAILLY-LE-CHATEAU (89238) : D2
MAISEY-LE-DUC (21372) : C4
MALAIN (21373) : E4
MALAY (71272) : H4
MALAY-LE-GRAND (89239) : A1 B1 B2
MALAY-LE-PETIT (89240) : A1 A2 B2
MALICORNE (89241) : C1
MALIGNY (21374) : F4
MALIGNY (89242) : C2
MALTAT (71273) : G2 H2
MANCEY (71274) : H4
MANLAY (21375) : F3
MARANDEUIL (21376) : E5
MARCELLOIS (21377) : E4
MARCENAY (21378) : C3
MARCHAIS-BETON (89243) : C1
MARCHESEUIL (21379) : E3 F3
MARCIGNY (71275) : I3
MARCIGNY-SOUS-THIL (21380) : E3
MARCILLY-ET-DRACY (21381) : D4 E4
MARCILLY-LA-GUEURCE (71276) : H3 I3
MARCILLY-LES-BUXY (71277) : G4
MARCILLY-OGNY (21382) : E3
MARCILLY-SUR-TILLE (21383) : D5
MARCY (58156) : E1 E2
MAREY-LES-FUSSEY (21384) : F4
MAREY-SUR-TILLE (21385) : D5
MARIGNY (71278) : G3 G4
MARIGNY-LE-CAHOUEU (21386) : D3 D4
MARIGNY-L'EGLISE (58157) : E2 E3
MARIGNY-LES-REULLEE (21387) : F4
MARIGNY-SUR-YONNE (58159) : E2
MARIZY (71279) : H3 H4
MARLIENS (21388) : E5
MARLY-SOUS-ISSY (71280) : G2 G3
MARLY-SUR-ARROUX (71281) : G3 H3
MARMAGNE (21389) : C3 D3
MARMAGNE (71282) : G3
MARMEAUX (89244) : D3
MARNAY (71283) : G4
MARSANGY (89245) : B1
MARSANNAY-LA-COTE (21390) : E4 E5
MARSANNAY-LE-BOIS (21391) : D5
MARS-SUR-ALLIER (58158) : G1
MARTAILLY-LES-BRANCION (71284) : H4
MARTIGNY-LE-COMTE (71285) : H3
MARTROIS (21392) : E4
MARY (71286) : H4
MARZY (58160) : F1
MASSANGIS (89246) : D2 D3
MASSILLY (71287) : H4
MASSINGY (21393) : B4 C4
MASSINGY-LES-SEMUR (21394) : D3
MASSINGY-LES-VITTEAUX (21395) : D4 E4
MASSY (71288) : H4
MATOUR (71289) : I4
MAUVILLY (21396) : C4
MAUX (58161) : F2
MAVILLY-MANDELOT (21397) : F4
MAXILLY-SUR-SAONE (21398) : E5
MAZILLE (71290) : H4 I4

MEILLY-SUR-ROUVRES (21399) : E4
MELAY (71291) : I3
MELISEY (89247) : B3 C3
MELLECEY (71292) : G4
MELOISEY (21401) : F4
MENADES (89248) : D2
MENESBLE (21402) : C4
MENESSAIRE (21403) : F3
MENESTREAU (58162) : D1 E1
MENETREUIL (71293) : H5
MENETREUX-LE-PITOIIS (21404) : D3 D4
MENOU (58163) : E1
MERCEUIL (21405) : F4
MERCUREY (71294) : G4
MERCY (89249) : B2
MERE (89250) : B2 C2
MERRY-LA-VALLEE (89251) : C1
MERRY-SEC (89252) : C2 D2
MERRY-SUR-YONNE (89253) : D2
MERVANS (71295) : G5
MESMONT (21406) : E4
MESSANGES (21407) : E4
MESSEY-SUR-GROSNE (71296) : G4 H4
MESSIGNY-ET-VANTOUX (21408) :
D4 D5 E4 E5
MESVES-SUR-LOIRE (58164) : E1
MESVRES (71297) : F3 G3
METZ-LE-COMTE (58165) : E2
MEUILLEY (21409) : E4 F4
MEULSON (21410) : C4
MEURSANGES (21411) : F4 F5
MEURSAULT (21412) : F4
MEZILLES (89254) : C1 D1
MHERE (58166) : E2
MICHAUGUES (58167) : E2
MICHERY (89255) : A1
MIGE (89256) : C2 D2
MIGENNES (89257) : B2
MILLAY (58168) : G3
MILLERY (21413) : D3
MILLY-LAMARTINE (71299) : I4
MIMEURE (21414) : E4 F4
MINOT (21415) : C4 D4
MIREBEAU-SUR-BEZE (21416) : D5 E5
MISSERY (21417) : E3
MOISSY-MOULINOT (58169) : E2
MOITRON (21418) : C4 D4
MOLAY (89259) : C2 C3
MOLESME (21419) : B3 C3
MOLESMES (89260) : D2
MOLINONS (89261) : A2
MOLINOT (21420) : F4
MOLOSMEs (89262) : B3 C3
MOLOY (21421) : D4
MOLPHEY (21422) : E3
MONCEAUX-LE-COMTE (58170) : E2
MONETEAU (89263) : C2
MONT (71301) : G2 H2
MONTACHER-VILLEGARDIN (89264) : A1 B1
MONTAGNY-LES-BEAUNE (21423) : F4
MONTAGNY-LES-BUXY (71302) : G4
MONTAGNY-LES-SEURRE (21424) : F5
MONTAGNY-PRES-LOUHANS (71303) : G5
MONTAGNY-SUR-GROSNE (71304) : I4

MONTAMBERT (58172) : G2
MONTAPAS (58171) : F2
MONTARON (58173) : F2 G2
MONTBARD (21425) : C3 D3
MONTBELLET (71305) : H4
MONTBERTHAULT (21426) : D3
MONTCEAU-ET-ECHARNANT (21427) : F4
MONTCEAU-LES-MINES (71306) : G3
MONTCEAUX-L'ETOILE (71307) : I3
MONTCEAUX-RAGNY (71308) : H4
MONTCENIS (71309) : G3
MONTCHANIN (71310) : G4
MONTCONY (71311) : G5
MONTCOY (71312) : G5
MONTENOISON (58174) : E2
MONT-ET-MARRE (58175) : F2
MONTHELIE (21428) : F4
MONTHELON (71313) : F3
MONTIGNY-AUX-AMOGNES (58176) : F1
MONTIGNY-EN-MORVAN (58177) : E2 F2 F3
MONTIGNY-LA-RESLE (89265) : C2
MONTIGNY-MONTFORT (21429) : D3
MONTIGNY-MORNAY-VILLENEUVE-SUR-
VINGEANNE (21433) : D5
MONTIGNY-SAINT-BARTHELEMY (21430) :
D3 E3
MONTIGNY-SUR-ARMANCON (21431) : D3
MONTIGNY-SUR-AUBE (21432) : B4
MONTIGNY-SUR-CANNE (58178) : F2
MONTILLOT (89266) : D2
MONTJAY (71314) : G5
MONTLAY-EN-AUXOIS (21434) : E3
MONT-LES-SEURRE (71315) : F5
MONTLIOT-ET-COURCELLES (21435) : C4
MONTMAIN (21436) : F5
MONTMANCON (21437) : E5
MONTMELARD (71316) : I3 I4
MONTMORT (71317) : G3
MONTMOYEN (21438) : C4
MONTOT (21440) : E5 F5
MONTPOINT-EN-BRESSE (71318) : H5
MONTREAL (89267) : D3
MONTRET (71319) : G5
MONTREUILLON (58179) : E2 F2
MONT-SAINT-JEAN (21441) : E3 E4
MONT-SAINT-SULPICE (89268) : B2 C2
MONT-SAINT-VINCENT (71320) : G4 H4
MONTSAUCHE-LES-SETTONS (58180) : E3
MORACHES (58181) : E2
MOREY (71321) : G4
MOREY-SAINT-DENIS (21442) : E4 E5
MORLET (71322) : F4
MORNAY (71323) : H3
MOROGES (71324) : G4
MOSSON (21444) : B4 C4
MOUFFY (89270) : D2
MOULINS-ENGILBERT (58182) : F2
MOULINS-EN-TONNERROIS (89271) : C3
MOULINS-SUR-OUANNE (89272) : C1 C2
MOURON-SUR-YONNE (58183) : E2
MOUSSY (58184) : E2
MOUTHIER-EN-BRESSE (71326) : F5 G5
MOUTIERS-EN-PUISAYE (89273) : D1

MOUTIERS-SAINT-JEAN (21446) : D3
MOUX-EN-MORVAN (58185) : E3 F3
MURLIN (58186) : E1
MUSIGNY (21447) : E4 F4
MUSSY-LA-FOSSE (21448) : D3 D4
MUSSY-SOUS-DUN (71327) : I3
MYENNES (58187) : D1

N

NAILLY (89274) : A1
NANNAY (58188) : E1
NAN-SOUS-THIL (21449) : E3
NANTON (71328) : G4 H4
NANTOUX (21450) : F4
NARCY (58189) : E1
NAVILLY (71329) : F5
NESLE-ET-MASSOULT (21451) : C3 C4
NEUFFONTAINES (58190) : E2
NEUILLY (58191) : E2
NEUILLY (89275) : B2 C2
NEUILLY-LES-DIJON (21452) : E5
NEUVILLE-LES-DECIZE (58192) : G1
NEUVY-GRANDCHAMP (71330) : G3 H2 H3
NEUVY-SAUTOUR (89276) : B2
NEUVY-SUR-LOIRE (58193) : D1
NEVERS (58194) : F1
NICEY (21454) : C3
NITRY (89277) : C2 C3 D2 D3
NOCHIZE (71331) : H3 I3
NOD-SUR-SEINE (21455) : C4
NOE (89278) : A1 B1
NOGENT-LES-MONTBARD (21456) : D3
NOIDAN (21457) : E3
NOIRON-SOUS-GEVREY (21458) : E5
NOIRON-SUR-BEZE (21459) : D5
NOIRON-SUR-SEINE (21460) : B3 B4 C3
NOLAY (21461) : F4
NOLAY (58196) : F1 F2
NORGES-LA-VILLE (21462) : D5 E5
NORMIER (21463) : E3 E4
NOYERS (89279) : C2 C3
NUARS (58197) : D2 E2
NUITS (89280) : C3
NUITS-SAINT-GEORGES (21464) : E4 F4

O

OBTREE (21465) : B4 C4
OIGNY (21466) : D4
OISILLY (21467) : D5
OISY (58198) : D2
ONLAY (58199) : F2 F3
ORAIN (21468) : D5
ORGEUX (21469) : E5
ORIGNY (21470) : C4
ORMES (71332) : G4 G5 H4 H5
ORMOY (89282) : B2 C2
ORRET (21471) : D4
ORVILLE (21472) : D5
OSLON (71333) : G4

OUAGNE (58200) : D2 E2
OUANNE (89283) : C2 D1 D2
OUDAN (58201) : E1
OUDRY (71334) : H3
OUGES (21473) : E5
OUGNY (58202) : F2
OULON (58203) : E1 E2
OUROUER (58204) : F1
OUROUX-EN-MORVAN (58205) : E2 E3 F3
OUROUX-SOUS-LE-BOIS-SAINTE-MARIE
(71335) : I3
OUROUX-SUR-SAONE (71336) : G4 G5
OYE (71337) : I3
OZENAY (71338) : H4
OZOLLES (71339) : H3 I3 I4

P

PACY-SUR-ARMANCON (89284) : C3
PAGNY-LA-VILLE (21474) : F5
PAGNY-LE-CHATEAU (21475) : F5
PAILLY (89285) : A1
PAINBLANC (21476) : E4 F4
PALINGES (71340) : H3
PALLEAU (71341) : F5
PANGES (21477) : E4
PARAY-LE-MONIAL (71342) : H3
PARIGNY-LA-ROSE (58206) : E2
PARIGNY-LES-VAUX (58207) : F1
PARIS-L'HOPITAL (71343) : F4
PARLY (89286) : C1 C2
PARON (89287) : A1
PAROY-EN-OTHE (89288) : B2
PAROY-SUR-THOLON (89289) : B1 B2
PASILLY (89290) : C3
PASQUES (21478) : D4 E4
PASSY (71344) : H4
PASSY (89291) : B1
PAZY (58208) : E2
PELLEREY (21479) : D4
PERCENEIGE (89469) : A1 A2
PERCEY (89292) : B2
PERNAND-VERGELESSES (21480) : F4
PERONNE (71345) : H4
PERRECY-LES-FORGES (71346) : G3 H3
PERREUIL (71347) : G4
PERREUX (89294) : C1
PERRIGNY (89295) : C2
PERRIGNY-LES-DIJON (21481) : E5
PERRIGNY-SUR-ARMANCON (89296) : C3
PERRIGNY-SUR-L'OGNON (21482) : E5
PERRIGNY-SUR-LOIRE (71348) : H2
PERROY (58209) : D1 E1
PICHANGES (21483) : D5
PIERRECLOS (71350) : I4
PIERRE-DE-BRESSE (71351) : F5 G5
PIERRE-PERTHUIS (89297) : D2 E2
PIFFONDS (89298) : B1
PIMELLES (89299) : C3
PISY (89300) : D3
PLANAY (21484) : C3
PLANCHEZ (58210) : E3 F3
PLESSIS-SAINT-JEAN (89302) : A1

PLOMBIERES-LES-DIJON (21485) : E4 E5
PLOTTES (71353) : H4
PLUVAULT (21486) : E5
PLUVET (21487) : E5
POIL (58211) : F3 G3
POILLY-SUR-SEREIN (89303) : C2 C3
POILLY-SUR-THOLON (89304) : C1 C2
POINCON-LES-LARREY (21488) : C3 C4
POISEUL-LA-GRANGE (21489) : D4
POISEUL-LA-VILLE-ET-LAPERRIERE (21490) :
D4
POISEUL-LES-SAULX (21491) : D4 D5
POISEUX (58212) : F1
POISSON (71354) : H3 I3
POMMARD (21492) : F4
PONCEY-LES-ATHEE (21493) : E5
PONCEY-SUR-L'IGNON (21494) : D4
PONT (21495) : E5
PONTAILLER-SUR-SAONE (21496) : E5
PONTAUBERT (89306) : D2
PONT-ET-MASSENE (21497) : D3
PONTIGNY (89307) : C2
PONTOUX (71355) : F5 G5
PONT-SUR-VANNE (89308) : A2 B2
PONT-SUR-YONNE (89309) : A1
POSANGES (21498) : D4 E4
POTHIERES (21499) : B3 B4 C3 C4
POUGNY (58213) : D1 E1
POUGUES-LES-EAUX (58214) : F1
POUILLENAY (21500) : D3 D4
POUILLOUX (71356) : H3
POUILLY-EN-AUXOIS (21501) : E4
POUILLY-SUR-LOIRE (58215) : E1
POUILLY-SUR-SAONE (21502) : F5
POUILLY-SUR-VINGEANNE (21503) : D5
POUQUES-LORMES (58216) : E2
POURLANS (71357) : F5
POURRAIN (89311) : C2
POUSSEAUX (58217) : D2
PRALON (21504) : E4
PRECY-LE-SEC (89312) : D2
PRECY-SOUS-THIL (21505) : D3 E3
PRECY-SUR-VRIN (89313) : B1
PREGILBERT (89314) : D2
PREHY (89315) : C2
PREMEAUX-PRISSEY (21506) : F4
PREMERY (58218) : E1 E2 F1 F2
PREMIERES (21507) : E5
PRENOIS (21508) : D4 E4
PREPORCHE (58219) : F2 F3
PRESSY-SOUS-DONDIN (71358) : H4
PRETY (71359) : H4 H5
PRISSE (71360) : I4
PRIZY (71361) : I3
PROVENCY (89316) : D3
PRUNOY (89317) : B1 C1
PRUSLY-SUR-OURCE (21510) : C4
PRUZILLY (71362) : I4
PUITS (21511) : C3 C4
PULIGNY-MONTRACHET (21512) : F4

Q

QUARRE-LES-TOMBES (89318) : E3
QUEMIGNY-POISOT (21513) : E4
QUEMIGNY-SUR-SEINE (21514) : C4 D4
QUENNE (89319) : C2
QUETIGNY (21515) : E5
QUINCEROT (21516) : D3
QUINCEROT (89320) : B3 C3
QUINCEY (21517) : F4 F5
QUINCY-LE-VICOMTE (21518) : D3

R

RANCY (71365) : H5
RATENELLE (71366) : H5
RATTE (71367) : G5 H5
RAVEAU (58220) : E1 F1
RAVIERES (89321) : C3
RECEY-SUR-OURCE (21519) : C4
RECLESNE (71368) : F3
REMIGNY (71369) : F4
REMILLY (58221) : G2
REMILLY-EN-MONTAGNE (21520) : E4
REMILLY-SUR-TILLE (21521) : E5
RENEVE (21522) : D5 E5
REULLE-VERGY (21523) : E4
RIEL-LES-EAUX (21524) : B4
RIGNY-SUR-ARROUX (71370) : H3
RIX (58222) : D2 E2
ROCHEFORT-SUR-BREVON (21526) : C4
ROFFEY (89323) : B2 C2 C3
ROGNY-LES-SEPT-ECLUSES (89324) : C1
ROILLY (21529) : D3 E3
ROMANECHÉ-THORINS (71372) : I4
ROMENAY (71373) : H5
RONCHERES (89325) : C1 D1
ROSEY (71374) : G4
ROUGEMONT (21530) : C3 D3
ROUSSILLON-EN-MORVAN (71376) : F3
ROUSSON (89327) : B1
ROUVRAY (21531) : D3 E3
ROUVRAY (89328) : C2
ROUVRES-EN-PLAINE (21532) : E5
ROUVRES-SOUS-MEILLY (21533) : E4
ROUY (58223) : F2
ROYER (71377) : H4
RUAGES (58224) : E2
RUFFEY-LES-BEAUNE (21534) : F4
RUFFEY-LES-ECHIREY (21535) : E5
RUGNY (89329) : C3
RULLY (71378) : G4

S

SACQUENAY (21536) : D5
SACY (89330) : C2 D2
SAFFRES (21537) : E4
SAGY (71379) : G5 H5
SAILLENARD (71380) : G5
SAILLY (71381) : H4
SAINCAIZE-MEAUCE (58225) : F1 G1
SAINPUITS (89331) : D1

SAINT-AGNAN (58226) : E3
SAINT-AGNAN (71382) : H2 H3
SAINT-AGNAN (89332) : A1
SAINT-ALBAIN (71383) : H4
SAINT-AMAND-EN-PUISAYE (58227) : D1
SAINT-AMBREUIL (71384) : G4
SAINT-AMOUR-BELLEVUE (71385) : I4
SAINT-ANDELAIN (58228) : E1
SAINT-ANDEUX (21538) : D3 E3
SAINT-ANDRE-EN-BRESSE (71386) : G5
SAINT-ANDRE-EN-MORVAN (58229) : D2 E2
SAINT-ANDRE-EN-TERRE-PLAINE (89333) : D3
SAINT-ANDRE-LE-DESERT (71387) : H4
SAINT-ANTHOT (21539) : E4
SAINT-APOLLINAIRE (21540) : E5
SAINT-AUBIN (21541) : F4
SAINT-AUBIN-CHATEAU-NEUF (89334) : C1
SAINT-AUBIN-DES-CHAUMES (58230) : E2
SAINT-AUBIN-EN-CHAROLLAIS (71388) : H3
SAINT-AUBIN-LES-FORGES (58231) : E1 F1
SAINT-AUBIN-SUR-LOIRE (71389) : H2
SAINT-AUBIN-SUR-YONNE (89335) : B1 B2
SAINT-BENIN-D'AZY (58232) : F1 F2
SAINT-BENIN-DES-BOIS (58233) : F2
SAINT-BERAIN-SOUS-SANVIGNES (71390) : G3
SAINT-BERAIN-SUR-DHEUNE (71391) : G4
SAINT-BERNARD (21542) : E5 F5
SAINT-BOIL (71392) : G4 H4
SAINT-BONNET-DE-CRAY (71393) : I3
SAINT-BONNET-DE-JOUX (71394) : H3 H4
SAINT-BONNET-DE-VIEILLE-VIGNE (71395) : H3
SAINT-BONNET-EN-BRESSE (71396) : G5
SAINT-BONNOT (58234) : E1
SAINT-BRANCHER (89336) : D3 E3
SAINT-BRIS-LE-VINEUX (89337) : C2
SAINT-BRISSON (58235) : E3
SAINT-BROING-LES-MOINES (21543) : C4
SAINT-CHRISTOPHE-EN-BRESSE (71398) : G4 G5
SAINT-CHRISTOPHE-EN-BRIONNAIS (71399) : I3
SAINT-CLEMENT (89338) : A1
SAINT-CLEMENT-SUR-GUYE (71400) : G4 H4
SAINT-CYR (71402) : G4
SAINT-CYR-LES-COLONS (89341) : C2
SAINT-DENIS (89342) : A1
SAINT-DENIS-DE-VAUX (71403) : G4
SAINT-DENIS-SUR-OUANNE (89343) : C1
SAINT-DESERT (71404) : G4
SAINT-DIDIER (21546) : E3
SAINT-DIDIER (58237) : E2
SAINT-DIDIER-EN-BRESSE (71405) : G5
SAINT-DIDIER-EN-BRIONNAIS (71406) : I3
SAINT-DIDIER-SUR-ARROUX (71407) : G3
SAINTE-CECILE (71397) : H4 I4
SAINTE-COLOMBE (21544) : D3 D4
SAINTE-COLOMBE (89339) : D2 D3
SAINTE-COLOMBE-DES-BOIS (58236) : E1
SAINTE-COLOMBE-SUR-LOING (89340) : D1
SAINTE-COLOMBE-SUR-SEINE (21545) : C4
SAINTE-CROIX (71401) : H5

SAINT-EDMOND (71408) : I3
SAINTE-FOY (71415) : I3
SAINTE-HELENE (71426) : G4
SAINT-ELOI (58238) : F1
SAINTE-MAGNANCE (89351) : D3
SAINTE-MARIE (58253) : F2
SAINTE-MARIE-LA-BLANCHE (21558) : F4
SAINTE-MARIE-SUR-OUCHÉ (21559) : E4
SAINT-EMILAND (71409) : F3 F4 G4
SAINTE-PALLAYE (89363) : D2
SAINTE-RADEGONDE (71474) : G3
SAINTE-SABINE (21570) : E4
SAINT-ETIENNE-EN-BRESSE (71410) : G5
SAINT-EUGENE (71411) : G3
SAINT-EUPHRONE (21547) : D3
SAINT-EUSEBE (71412) : G3 G4
SAINTE-VERTU (89371) : C2 C3
SAINT-FARGEAU (89344) : C1 D1
SAINT-FIRMIN (58239) : F1 F2
SAINT-FIRMIN (71413) : G3 G4
SAINT-FLORENTIN (89345) : B2
SAINT-FORGEOT (71414) : F3
SAINT-FRANCHY (58240) : E2 F2
SAINT-GENGOUX-DE-SCISSE (71416) : H4
SAINT-GENGOUX-LE-NATIONAL (71417) : H4
SAINT-GEORGES-SUR-BAULCHE (89346) : C2
SAINT-GERMAIN-CHASSENAY (58241) : G1 G2
SAINT-GERMAIN-DE-MODEON (21548) : E3
SAINT-GERMAIN-DES-BOIS (58242) : E2
SAINT-GERMAIN-DES-CHAMPS (89347) : D2 D3 E2 E3
SAINT-GERMAIN-DU-BOIS (71419) : G5
SAINT-GERMAIN-DU-PLAIN (71420) : G4 G5
SAINT-GERMAIN-EN-BRIONNAIS (71421) : I3
SAINT-GERMAIN-LE-ROCHEUX (21549) : C4
SAINT-GERMAIN-LES-BUXY (71422) : G4
SAINT-GERMAIN-LES-SENAILLY (21550) : D3
SAINT-GERMAIN-SOURCE-SEINE (21551) : D4
SAINT-GERVAIS-EN-VALLIERE (71423) : F4 F5
SAINT-GERVAIS-SUR-COUCHES (71424) : F4
SAINT-GILLES (71425) : G4
SAINT-GRATIEN-SAVIGNY (58243) : F2 G2
SAINT-HELIER (21552) : E4
SAINT-HILAIRE-EN-MORVAN (58244) : F2 F3
SAINT-HILAIRE-FONTAINE (58245) : G2
SAINT-HONORE-LES-BAINS (58246) : F2 F3 G2
SAINT-HURUGE (71427) : H4
SAINT-IGNY-DE-ROCHE (71428) : I3
SAINT-JEAN-AUX-AMOGNES (58247) : F1 F2
SAINT-JEAN-DE-BOEUF (21553) : E4
SAINT-JEAN-DE-LOSNE (21554) : F5
SAINT-JEAN-DE-TREZY (71431) : G4
SAINT-JEAN-DE-VAUX (71430) : G4
SAINT-JULIEN (21555) : D5 E5
SAINT-JULIEN-DE-CIVRY (71433) : H3 I3
SAINT-JULIEN-DE-JONZY (71434) : I3
SAINT-JULIEN-DU-SAULT (89348) : B1
SAINT-JULIEN-SUR-DHEUNE (71435) : G4
SAINT-LAURENT-D'ANDENAY (71436) : G4
SAINT-LAURENT-EN-BRIONNAIS (71437) : I3
SAINT-LAURENT-L'ABBAYE (58248) : E1

SAINT-LEGER-DE-FOUGERET (58249) : F2 F3
SAINT-LEGER-DES-VIGNES (58250) : G2
SAINT-LEGER-DU-BOIS (71438) : F3 F4
SAINT-LEGER-LES-PARAY (71439) : H3
SAINT-LEGER-SOUS-BEUVRAY (71440) : F3 G3
SAINT-LEGER-SOUS-LA-BUSSIÈRE (71441) : I4
SAINT-LEGER-SUR-DHEUNE (71442) : G4
SAINT-LEGER-TRIEY (21556) : E5
SAINT-LEGER-VAUBAN (89349) : E3
SAINT-LOUP (58251) : D1 E1
SAINT-LOUP-DE-VARENNES (71444) : G4
SAINT-LOUP-D'ORDON (89350) : B1
SAINT-LOUP-GEANGES (71443) : F4
SAINT-MALO-EN-DONZIOIS (58252) : E1
SAINT-MARCEL (71445) : G4
SAINT-MARCELIN-DE-CRAY (71446) : H4
SAINT-MARC-SUR-SEINE (21557) : C4
SAINT-MARD-DE-VAUX (71447) : G4
SAINT-MARTIN-BELLE-ROCHE (71448) : H4 I4
SAINT-MARTIN-D'AUXY (71449) : G4
SAINT-MARTIN-DE-COMMUNE (71450) : F4 G4
SAINT-MARTIN-DE-LA-MER (21560) : E3
SAINT-MARTIN-DE-LIXY (71451) : I3
SAINT-MARTIN-DE-SALENCEY (71452) : H4
SAINT-MARTIN-DES-CHAMPS (89352) : C1 D1
SAINT-MARTIN-D'HEUILLE (58254) : F1
SAINT-MARTIN-D'ORDON (89353) : B1
SAINT-MARTIN-DU-LAC (71453) : I3
SAINT-MARTIN-DU-MONT (21561) : D4 E4
SAINT-MARTIN-DU-MONT (71454) : G5 H5
SAINT-MARTIN-DU-PUY (58255) : E2 E3
SAINT-MARTIN-DU-TARTRE (71455) : G4 H4
SAINT-MARTIN-DU-TERTRE (89354) : A1
SAINT-MARTIN-EN-BRESSE (71456) : G5
SAINT-MARTIN-EN-GATINOIS (71457) : F4 F5
SAINT-MARTIN-LA-PATROUILLE (71458) : H4
SAINT-MARTIN-SOUS-MONTAIGU (71459) : G4
SAINT-MARTIN-SUR-ARMANCON (89355) : C3
SAINT-MARTIN-SUR-NOHAIN (58256) : E1
SAINT-MARTIN-SUR-OCRE (89356) : C1
SAINT-MARTIN-SUR-OUANNE (89358) : C1
SAINT-MAURICE (58257) : F2
SAINT-MAURICE-AUX-RICHES-HOMMES (89359) : A2
SAINT-MAURICE-DE-SATONNAY (71460) : H4
SAINT-MAURICE-DES-CHAMPS (71461) : H4
SAINT-MAURICE-EN-RIVIERE (71462) : G5
SAINT-MAURICE-LES-CHATEAUNEUF (71463) : I3
SAINT-MAURICE-LES-COUCHES (71464) : G4
SAINT-MAURICE-LE-VIEIL (89360) : C1 C2
SAINT-MAURICE-SUR-VINGEANNE (21562) : D5
SAINT-MAURICE-THIZOUAILLE (89361) : C1 C2
SAINT-MESMIN (21563) : E4
SAINT-MICAUD (71465) : G4

SAINT-MORE (89362) : D2
SAINT-NICOLAS-LES-CITEAUX (21564) : E5 F5
SAINT-PHILIBERT (21565) : E5
SAINT-OUEN-SUR-LOIRE (58258) : F1 G1
SAINT-PARIZE-EN-VIRY (58259) : G1 G2
SAINT-PARIZE-LE-CHATEL (58260) : G1
SAINT-PERE (58261) : D1 E1
SAINT-PERE (89364) : D2
SAINT-PEREUSE (58262) : F2
SAINT-PHILIBERT (21565) : E5
SAINT-PIERRE-DE-VARENNES (71468) : G4
SAINT-PIERRE-DU-MONT (58263) : D2 E2
SAINT-PIERRE-EN-VAUX (21566) : F4
SAINT-PIERRE-LE-MOUTIER (58264) : G1
SAINT-PIERRE-LE-VIEUX (71469) : I4
SAINT-POINT (71470) : I4
SAINT-PRIVE (71471) : G4
SAINT-PRIVE (89365) : C1 D1
SAINT-PRIX (71472) : F3
SAINT-PRIX-LES-ARNAY (21567) : F4
SAINT-QUENTIN-SUR-NOHAIN (58265) : E1
SAINT-RACHO (71473) : I3
SAINT-REMY (21568) : C3 D3
SAINT-REMY (71475) : G4
SAINT-REVERIEN (58266) : E2
SAINT-ROMAIN (21569) : F4
SAINT-ROMAIN-LE-PREUX (89366) : B1 C1
SAINT-ROMAIN-SOUS-GOURDON (71477) : G3 H3 H4
SAINT-ROMAIN-SOUS-VERSIGNY (71478) : G3 H3
SAINTS (89367) : D1
SAINT-SAULGE (58267) : F2
SAINT-SAUVEUR (21571) : E5
SAINT-SAUVEUR-EN-PUISAYE (89368) : D1
SAINT-SEINE (58268) : G2
SAINT-SEINE-EN-BACHE (21572) : F5
SAINT-SEINE-L'ABBAYE (21573) : D4 SAINT-SEINE-SUR-VINGEANNE (21574) : D5
SAINT-SERNIN-DU-BOIS (71479) : G3 G4
SAINT-SERNIN-DU-PLAIN (71480) : F4 G4
SAINT-SEROTIN (89369) : A1
SAINT-SULPICE (58269) : F1 F2
SAINT-SYMPHORIEN-D'ANCELLES (71481) : I4
SAINT-SYMPHORIEN-DE-MARMAGNE (71482) : G3
SAINT-SYMPHORIEN-DES-BOIS (71483) : I3
SAINT-SYMPHORIEN-SUR-SAONE (21575) : F5
SAINT-THIBAULT (21576) : E3 E4
SAINT-USAGE (21577) : F5
SAINT-USUGE (71484) : G5
SAINT-VALERIE (89370) : A1 B1
SAINT-VALLERIN (71485) : G4
SAINT-VALLIER (71486) : G3 H3
SAINT-VERAIN (58270) : D1
SAINT-VERAND (71487) : I4
SAINT-VICTOR-SUR-OUCHÉ (21578) : E4
SAINT-VINCENT-BRAGNY (71490) : H3
SAINT-VINCENT-DES-PRES (71488) : H4
SAINT-VINCENT-EN-BRESSE (71489) : G5
SAINT-YAN (71491) : H3 I3
SAINT-YTHAIRE (71492) : H4

SAISY (71493) : F4
SAIZY (58271) : E2
SALIGNY (89373) : A1 A2
SALIVES (21579) : D4
SALMAISE (21580) : D4
SALORNAY-SUR-GUYE (71495) : H4
SAMBOURG (89374) : C3
SAMEREY (21581) : F5
SAMPIGNY-LES-MARANGES (71496) : F4 G4
SANCE (71497) : I4
SANTENAY (21582) : F4
SANTIGNY (89375) : D3
SANTILLY (71498) : H4
SANTOSSE (21583) : F4
SANVIGNES-LES-MINES (71499) : G3 H3
SARDY-LES-EPIRY (58272) : E2
SARRY (71500) : I3
SARRY (89376) : C3 D3
SASSANGY (71501) : G4
SASSENAY (71502) : G4
SAULES (71503) : G4
SAULIEU (21584) : E3
SAULON-LA-CHAPELLE (21585) : E5
SAULON-LA-RUE (21586) : E5
SAULX-LE-DUC (21587) : D4 D5
SAUNIERES (71504) : F5
SAUSSEY (21588) : F4
SAUSSY (21589) : D4 D5
SAUVIGNY-LE-BEUREAL (89377) : D3
SAUVIGNY-LE-BOIS (89378) : D3
SAUVIGNY-LES-BOIS (58273) : F1
SAVIANGES (71505) : G4
SAVIGNY-EN-REVERMONT (71506) : G5 H5
SAVIGNY-EN-TERRE-PLAINE (89379) : D3
SAVIGNY-LES-BEAUNE (21590) : F4
SAVIGNY-LE-SEC (21591) : D5
SAVIGNY-POIL-FOL (58274) : G2
SAVIGNY-SOUS-MALAIN (21592) : E4
SAVIGNY-SUR-CLAIRIS (89380) : B1
SAVIGNY-SUR-GROSNE (71507) : H4
SAVIGNY-SUR-SEILLE (71508) : G5 H5
SAVILLY (21593) : F3
SAVOISY (21594) : C3
SAVOLLES (21595) : E5
SAVOUGES (21596) : E5
SAXI-BOURDON (58275) : F2
SCEAUX (89381) : D3
SEGROIS (21597) : E4
SEIGNELAY (89382) : C2
SEIGNY (21598) : D3 D4
SELONGEY (21599) : D5
SEMAREY (21600) : E4
SEMELAY (58276) : G2 G3
SEMENTRON (89383) : D1 D2
SEMEZANGES (21601) : E4
SEMOND (21602) : C4
SEMUR-EN-AUXOIS (21603) : D3
SEMUR-EN-BRIONNAIS (71510) : I3
SENAILLY (21604) : D3
SENAN (89384) : B1 B2 C1 C2
SENNECEY-LE-GRAND (71512) : G4 H4
SENNECEY-LES-DIJON (21605) : E5
SENNEVOY-LE-BAS (89385) : C3
SENNEVOY-LE-HAUT (89386) : C3

SENOZAN (71513) : H4
SENS (89387) : A1 B1
SENS-SUR-SEILLE (71514) : G5
SEPEAUX (89388) : B1 C1
SERBONNES (89390) : A1
SERCY (71515) : H4
SERGINES (89391) : A1
SERLEY (71516) : G5
SERMAGES (58277) : F2
SERMESSE (71517) : F5 G5
SERMIZELLES (89392) : D2
SERMOISE-SUR-LOIRE (58278) : F1
SERRIERES (71518) : I4
SERRIGNY (89393) : C2 C3
SERRIGNY-EN-BRESSE (71519) : G5
SERY (89394) : D2
SEURRE (21607) : F5
SEVREY (71520) : G4
SICHAMPS (58279) : E1 F1
SIGY-LE-CHATEL (71521) : H4
SIMANDRE (71522) : G5 H4 H5
SIMARD (71523) : G5
SINCEY-LES-ROUVRAY (21608) : D3
SIVIGNON (71524) : H4
SOIRANS (21609) : E5
SOISSONS-SUR-NACEY (21610) : E5
SOLOGNY (71525) : H4 I4
SOLUTRE-POUILLY (71526) : I4
SOMBERNON (21611) : E4
SOMMANT (71527) : F3
SOMMECAISE (89397) : C1
SORMERY (89398) : B2
SORNAY (71528) : G5 H5
SOUCY (89399) : A1
SOUGERES-EN-PUISAYE (89400) : D1 D2
SOUGY-SUR-LOIRE (58280) : G1 G2
SOUHEY (21612) : D3
SOUMAINTRAIN (89402) : B2
SOUSSEY-SUR-BRIONNE (21613) : E4
SPOY (21614) : D5
STIGNY (89403) : C3
SUBLIGNY (89404) :
SUILLY-LA-TOUR (58281) : E1
SUIN (71529) : H3 H4
SULLY (71530) : F3 F4
SURGY (58282) : D2
SUSSEY (21615) : E3

T

TACONNAY (58283) : E2
TAILLY (21616) : F4
TAINGY (89405) : D1 D2
TAIZE (71532) : H4
TALANT (21617) : E4 E5
TALCY (89406) : D3
TALMAY (21618) : D5 E5
TALON (58284) : E2
TAMNAY-EN-BAZOIS (58285) : F2
TANAY (21619) : D5 E5
TANCON (71533) : I3
TANLAY (89407) : C3
TANNAY (58286) : E2

TANNERRE-EN-PUISAYE (89408) : C1
TARSUL (21620) : D4 D5
TART-L'ABBAYE (21621) : E5
TART-LE-BAS (21622) : E5
TART-LE-HAUT (21623) : E5
TAVERNAY (71535) : F3
TAZILLY (58287) : G2 G3
TEIGNY (58288) : E2
TELLECEY (21624) : E5
TERNANT (21625) : E4
TERNANT (58289) : G2
TERREFONDREE (21626) : C4
THAIX (58290) : G2
THAROISEAU (89409) : D2
THAROT (89410) : D2
THEIL-SUR-VANNE (89411) :
THENISSEY (21627) : D4
THIANGES (58291) : F2 G2
THIL-SUR-ARROUX (71537) : G3
THIZY (89412) : D3
THOIRES (21628) : B4 C4
THOISY-LA-BERCHERE (21629) : E3
THOISY-LE-DESERT (21630) : E4
THOMIREY (21631) : F4
THOREY (89413) : C3
THOREY-EN-PLAINE (21632) : E5
THOREY-SOUS-CHARNY (21633) : E3 E4
THOREY-SUR-OUCHÉ (21634) : E4 F4
THORIGNY-SUR-OREUSE (89414) : A1 A2
THORY (89415) : D2 D3
THOSTE (21635) : D3
THUREY (71538) : G5
THURY (21636) : F4
THURY (89416) : D1
TICHEY (21637) : F5
TIL-CHATEL (21638) : D5
TILLENAY (21639) : E5
TINTRY (71539) : F4
TINTURY (58292) : F2
TISSEY (89417) : C2 C3
TONNERRE (89418) : C2 C3
TORCY (71540) : G3 G4
TORCY-ET-POULIGNY (21640) : D3
TORPES (71541) : G5
TOUCY (89419) : C1
TOUILLON (21641) : C3 C4 D3 D4
TOULON-SUR-ARROUX (71542) : G3 H3
TOURNUS (71543) : H4
TOURY-LURCY (58293) : G2
TOURY-SUR-JOUR (58294) : G1
TOUTENANT (71544) : G5
TOUTRY (21642) : D3
TRACY-SUR-LOIRE (58295) : E1
TRAMAYES (71545) : I4
TRAMBLY (71546) : I4
TRECLUN (21643) : E5
TREIGNY (89420) : D1
TRESNAY (58296) : G1
TREVILLY (89421) : D3
TRICHEY (89422) : B3 C3
TRIVY (71547) : H4 I4
TROCHERES (21644) : E5
TROIS-VEVRES (58297) : F2 G2
TRONCHOY (89423) : B2 B3 C2 C3

TRONCHY (71548) : G5
TRONSANGES (58298) : F1
TROUHANS (21645) : E5 F5
TROUHAUT (21646) : D4 E4
TRUCY-L'ORGUEILLEUX (58299) : D1 D2
TRUCY-SUR-YONNE (89424) : D2
TRUGNY (21647) : F5
TURCEY (21648) : D4 E4
TURNY (89425) : B2

U

UCHIZY (71550) : H4
UCHON (71551) : G3
UNCEY-LE-FRANC (21649) : E4
URCY (21650) : E4
URZY (58300) : F1
UXEAU (71552) : G3 H3

V

VAL-DE-MERCY (89426) : C2 D2
VALLAN (89427) : C2
VALLERY (89428) : A1
VAL-SUZON (21651) : D4 E4
VANDENESSE (58301) : F2 G2
VANDENESSE-EN-AUXOIS (21652) : E4
VANNAIRE (21653) : B4 C4
VANVEY (21655) : C4
VARANGES (21656) : E5
VAREILLES (71553) : I3
VAREILLES (89429) : A2 B2
VARENNE-L'ARCONCE (71554) : I3
VARENNES (89430) : B2 C2
VARENNE-SAINT-GERMAIN (71557) : H3
VARENNES-LE-GRAND (71555) : G4
VARENNES-LES-MACON (71556) : I4
VARENNES-LES-NARCY (58302) : E1
VARENNES-SAINT-SAUVEUR (71558) : H5
VARENNES-SOUS-DUN (71559) : I3
VARENNES-VAUZELLES (58303) : F1
VAROIS-ET-CHAIGNOT (21657) : E5
VARZY (58304) : E1 E2
VASSY (89431) : D3
VAUBAN (71561) : I3
VAUCHIGNON (21658) : F4
VAUCLAIX (58305) : E2
VAUDEBARRIER (71562) : H3
VAUDEURS (89432) :
VAULT-DE-LUGNY (89433) : D2
VAUMORT (89434) :
VAUX-EN-PRE (71563) : G4 H4
VAUX-SAULES (21659) : D4
VEILLY (21660) : F4
VELARS-SUR-OUCHÉ (21661) : E4
VELOGNY (21662) : D4 E3 E4
VENAREY-LES-LAUMES (21663) : D3 D4
VENDENESSE-LES-CHAROLLES (71564) : H3
VENDENESSE-SUR-ARROUX (71565) : G3 H3
VENIZY (89436) : B2
VENOUSE (89437) : C2
VENOY (89438) : C2
VERDONNET (21664) : C3

VERDUN-SUR-LE-DOUBS (71566) : F5 G5
VERGIGNY (89439) : B2 C2
VERGISSON (71567) : I4
VERISSEY (71568) : G5
VERJUX (71570) : F4 F5 G4 G5
VERLIN (89440) : B1
VERMENTON (89441) : C2 D2
VERNEUIL (58306) : G2
VERNOIS-LES-VESVRES (21665) : C5 D5
VERNOT (21666) : D4
VERNOY (89442) : B1
VERON (89443) : B1 B2
VERONNES (21667) : D5
VEROSVRES (71571) : H3 H4 I4
VERREY-SOUS-DREE (21669) : E4
VERREY-SOUS-SALMAISE (21670) : D4
VERS (71572) : H4
VERSAUGUES (71573) : I3
VERTAULT (21671) : B3 C3
VERZE (71574) : H4 I4
VESVRES (21672) : E4
VEUVEY-SUR-OUCHÉ (21673) : E4
VEUXHAULLES-SUR-AUBE (21674) : B4 C4
VEZANNES (89445) : C2
VEZELAY (89446) : D2
VEZINNES (89447) : C2 C3
VIANGES (21675) : E3 F3
VIC-DE-CHASSENAY (21676) : D3
VIC-DES-PRES (21677) : F4
VIC-SOUS-THIL (21678) : E3
VIEILMOULIN (21679) : E4
VIELMANAY (58307) : E1
VIELVERGE (21680) : E5
VIEUX-CHATEAU (21681) : D3
VIEVIGNE (21682) : D5
VIEVY (21683) : F3 F4
VIGNES (89448) : D3
VIGNOL (58308) : E2
VIGNOLES (21684) : F4
VILLAINES-EN-DUESMOIS (21685) : C4 D4
VILLAINES-LES-PREVOTES (21686) : D3
VILLAPOURCON (58309) : F2 F3 G2 G3
VILLARGOIX (21687) : E3
VILLARS-ET-VILLENOTTE (21689) : D3
VILLARS-FONTAINE (21688) : E4 F4
VILLEBERNY (21690) : D4
VILLEBICHOT (21691) : E5 F5
VILLEBLEVIN (89449) : A1
VILLEBOUGIS (89450) : A1
VILLECHETIVE (89451) : B2
VILLECIEN (89452) : B1 B2
VILLECOMTE (21692) : D4 D5
VILLEDIEU (21693) : B3 C3
VILLEFARGEAU (89453) : C2
VILLEFERRY (21694) : D4
VILLEFRANCHE (89454) : B1 C1
VILLEGAUDIN (71577) : G5
VILLE-LANGY (58311) : F2
VILLEMANOCHE (89456) : A1
VILLEMER (89457) : C2
VILLENAVOTTE (89458) : A1
VILLENEUVE-EN-MONTAGNE (71579) : G4
VILLENEUVE-LA-DONDAGRE (89459) :
VILLENEUVE-LA-GUYARD (89460) : A1

VILLENEUVE-L'ARCHEVEQUE (89461) : A2
VILLENEUVE-LES-GENETS (89462) : C1
VILLENEUVE-SAINT-SALVES (89463) : C2
VILLENEUVE-SOUS-CHARIGNY (21696) : D3
VILLENEUVE-SUR-YONNE (89464) : B1 B2
VILLEPERROT (89465) : A1
VILLEROY (89466) : A1
VILLERS-LA-FAYE (21698) : F4
VILLERS-LES-POTS (21699) : E5
VILLERS-PATRAS (21700) : B4 C4
VILLERS-ROTIN (21701) : E5
VILLETHIERRY (89467) : A1
VILLEVALLIER (89468) : B1 B2
VILLEY-SUR-TILLE (21702) : D5
VILLIERS-EN-MORVAN (21703) : E3 F3
VILLIERS-LE-DUC (21704) : C4
VILLIERS-LE-SEC (58310) : E2
VILLIERS-LES-HAUTS (89470) : C3
VILLIERS-LOUIS (89471) : A1 A2 B2
VILLIERS-SAINT-BENOIT (89472) : C1
VILLIERS-SUR-THOLON (89473) : C2
VILLIERS-SUR-YONNE (58312) : D2 E2
VILLIERS-VINEUX (89474) : B2 C2
VILLON (89475) : C3
VILLOTTE-SAINT-SEINE (21705) : D4
VILLOTTE-SUR-OURCE (21706) : C4
VILLY (89477) : C2
VILLY-EN-AUXOIS (21707) : D4 E4
VILLY-LE-MOUTIER (21708) : F4 F5
VINCELLES (71580) : G5
VINCELLES (89478) : C2 D2
VINCELOTTES (89479) : C2
VINDECY (71581) : I3
VINNEUF (89480) : A1
VINZELLES (71583) : I4
VIRE (71584) : H4
VIREAUX (89481) : C3
VIREY-LE-GRAND (71585) : G4
VIRY (71586) : H3
VISERNY (21709) : D3
VITRY-EN-CHAROLLAIS (71588) : H3
VITRY-LACHE (58313) : E2
VITRY-LES-CLUNY (71587) : H4
VITRY-SUR-LOIRE (71589) : G2
VITTEAUX (21710) : D4 E4
VIVIERS (89482) : C2 C3
VIX (21711) : C4
VOISINES (89483) : A1 A2
VOLESVRES (71590) : H3
VOLGRE (89484) :
VOLNAY (21712) : F4
VONGES (21713) : E5
VOSNE-ROMANEE (21714) : E4
VOUDENAY (21715) : F3
VOUGEOT (21716) : E4
VOULAINES-LES-TEMPLIERS (21717) : C4
VOUTENAY-SUR-CURE (89485) : D2

Y















YROUERRE (89486) : C3



5 - Légende détaillée

5.1 - Occupation du sol

Les 32 types de l'occupation du sol sont simplifiés en 12 groupes pour simplifier la lecture des planches au 1/100 000°

Trame verte et bleue de Bourgogne		Occupation du sol
Légende		
	Cours d'eau et plan d'eau	<ul style="list-style-type: none">Cours et voie d'eauPlan d'eauCanalMare
	Zone humide	Zone humide
	Pelouse sèche	Pelouse sèche
	Milieu semi-ouvert	<ul style="list-style-type: none">Milieu arbustifAutre milieu semi-ouvert
	Prairie et bocage	<ul style="list-style-type: none">Système bocager complexePrairie permanente/bocage très lâcheBocage lâche basBocage lâche hautBocage dense basBocage lâche hautBocage dense humideBocage lâche humidePrairie humide
	Forêt de feuillus et mélangée	<ul style="list-style-type: none">Forêt de feuillusForêt mélangée
	Bois humide	<ul style="list-style-type: none">Ripisylve et bois humide
	Forêt de conifères	Peupleraie
	Culture	Forêt de conifères
	Vignoble et Verger	Culture
	Zone urbanisée	Vignoble et Verger
	Réseaux routier et ferré	<ul style="list-style-type: none">Tissu urbainAéroportAutre zone artificielleEspace vert urbain
	Limite de la région Bourgogne	<ul style="list-style-type: none">Infrastructure de transport peu fréquentéeInfrastructure de transport fréquentéeInfrastructure de transport très fréquentéeInfrastructure de transport Autoroute et LGV
	Limite des départements	

La liste suivante apporte une définition aux 32 types de l'occupation du sol :

→ Cours d'eau et plan d'eau

- **Cours et voie d'eau** : cours d'eau naturels ou artificiels qui servent de chenal d'écoulement des eaux ;
- **Plan d'eau** : étendues d'eau, naturelles ou artificielles ;
- **Canal** : cours d'eau totalement artificiels présentant en général des berges abruptes ;
- **Mare** : petite surface en eau.
- **Zone humide** : zone retenue dans l'inventaire régional des zones humides, mais ne faisant ni partie des prairies humides, ni des bois humides, ni du bocage humide.
- **Pelouse sèche** : végétation herbacée des milieux secs, dont les pelouses sur sol calcaire et les formations sur milieu alluvial drainant.

→ Milieu semi-ouvert

- **Milieu arbustif** : végétation arbustive ou herbacée avec arbres épars. Formations pouvant résulter de la dégradation de la forêt ou d'une recolonisation / régénération par la forêt. Comprend également les formations végétales basses et fermées, composées principalement de buissons, d'arbustes et de plantes herbacées (bruyères, ronces, genêts, ajoncs, cytises...) ;
- **Autre milieu semi-ouvert** : herbages de faible productivité, souvent situés dans des zones accidentées, comportant en général des surfaces rocheuses, des ronces et des broussailles. Les bas-côtés autoroutiers et de Ligne à Grande Vitesse ont été ajoutés à cette classe.

→ Prairie et bocage

- **Système bocager complexe** : juxtaposition de petites parcelles de cultures annuelles diversifiées, de prairies et/ou de cultures permanentes interrompues par des espaces naturels (végétation naturelle, forêts, landes, pelouses, plans d'eau ou rochers à nu). Les jardins familiaux entrent dans cette rubrique ;
- **Prairie permanente/bocage très lâche** : surfaces enherbées denses de composition floristique constituée principalement de graminées, non incluses dans un assolement. Principalement pâturées, mais dont le fourrage peut être récolté mécaniquement ;
- **Bocage lâche bas** : zones contenant essentiellement des prairies et comportant une densité assez importante de haies. L'atlas paysager indique du bocage bas ;
- **Bocage lâche haut** : zones contenant essentiellement des prairies et comportant une densité assez importante de haies. L'atlas paysager indique du bocage haut ;
- **Bocage dense bas** : zones contenant essentiellement des prairies et comportant une forte densité de haies. L'atlas paysager indique du bocage bas ;
- **Bocage dense haut** : zones contenant essentiellement des prairies et comportant une forte densité de haies. L'atlas paysager indique du bocage haut ;
- **Bocage dense humide** : zones contenant essentiellement des prairies et comportant une forte densité de haies. La zone fait partie de l'inventaire régional des zones humides ;
- **Bocage lâche humide** : zones contenant essentiellement des prairies et comportant une densité assez importante de haies. La zone fait partie de l'inventaire régional des zones humides ;
- **Prairie humide** : surfaces enherbées denses de composition floristique constituée principalement de graminées, non incluses dans un assolement. Le caractère humide du sol a une influence sur les espèces végétales.

→ Forêt de feuillus et mélangée

- **Forêt de feuillus** : formations végétales principalement constituées par des arbres mais aussi par des buissons et des arbustes, où dominent les espèces forestières feuillues ;
- **Forêt mélangée** : formations végétales principalement constituées par des arbres mais aussi par des buissons et des arbustes, où les feuillus et les conifères cohabitent.

→ Bois humide

- **Ripisylve et bois humide** : formations boisées en milieu humide, soit le long des cours d'eau, soit dans des zones régulièrement inondées.
- **Peupleraie** : plantation de peupliers mono spécifique.
- **Forêt de conifères** : formations végétales principalement constituées par des arbres mais aussi par des buissons et des arbustes, où dominent les espèces forestières de conifères.
- **Culture** : céréales, légumineuses de plein champ, cultures fourragères, plantes sarclées et jachères. Y compris les cultures florales, forestières (pépinières) et légumières (maraîchage) de plein champ, sous serre et sous plastique, ainsi que les plantes médicinales, aromatiques et condimentaires. Les prairies permanentes sont exclues mais les prairies artificielles en font partie.
- **Vignoble et Verger** : essentiellement composé de surfaces plantées de vignes, ce type comprend également les parcelles plantées d'arbres fruitiers ou d'arbustes fruitiers : cultures pures ou mélange d'espèces fruitières et arbres fruitiers en association avec des surfaces toujours en herbe.

→ Zone urbanisée













- **Tissu urbain** : espaces structurés par des bâtiments et les voies de communication. Les bâtiments, la voirie et les surfaces artificiellement recouvertes peuvent coexister avec des surfaces végétalisées ou d'autres surfaces perméables de petite taille : jardins, petits espaces verts, plantations... ;
- **Aéroport** : infrastructures d'aéroport : pistes, bâtiments et surfaces associées. Certaines zones peuvent accueillir des milieux et des espèces intéressantes. La fréquentation humaine est faible en dehors du passage des avions auquel les animaux peuvent s'habituer ;
- **Autre zone artificielle** : zone artificielle avec couvert végétal faible à nul, dont surface artificiellement recouverte (zones cimentées, goudronnées, asphaltées ou stabilisées : terre battue, par exemple) ou encore extraction de matériaux de construction à ciel ouvert (sablères, carrières) ou autres matériaux (mines à ciel ouvert), décharge et dépôt de mines, des industries ou des collectivités publiques, espaces en construction, excavations et sols remaniés. Ces zones comprennent aussi ponctuellement des bâtiments ;
- **Espace vert** : espaces végétalisés de grande taille, en général inclus dans le tissu urbain, y compris les parcs urbains et les cimetières avec végétation, ainsi que les châteaux et leur parc. Sont incluses les infrastructures des terrains de camping, des terrains de sport, des parcs de loisirs, des golfs, des hippodromes, etc., y compris les parcs aménagés non inclus dans le tissu urbain.

→ Réseaux routier et ferré

- **Infrastructure de transport Autoroute – Ligne à Grande Vitesse** : très fréquentées, ces infrastructures sont en général grillagées. La largeur réelle est à peu près respectée (2 sens de circulation).
- **Infrastructure de transport très fréquentée** : routes de type nationale ou départementale avec une indication de forte fréquentation ;
- **Infrastructure de transport fréquentée** : routes de type départementale et voies ferrées de type Ligne principale, donnant une indication d'une fréquentation moyenne
- **Infrastructure de transport peu fréquentée** : autres voies, à faible fréquentation.

5.2 - Trame verte et bleue (hormis sous-trame des cours d'eau et milieux humides associés)

LEGENDE

	Réservoir de biodiversité
	Continuum
	Zone à prospector: réservoir potentiel
	Corridor surfacique à préserver
	Corridor surfacique à remettre en bon état
	Corridor linéaire à préserver
	Corridor linéaire à remettre en bon état
	Corridor inter-régional
	Obstacle potentiel
	Réseau routier et ferré principal
	Cours d'eau principal
	Canal

→ **Réservoirs de biodiversité** : ce sont les secteurs de la Bourgogne où la biodiversité est la plus riche ; la plupart des espèces ou des écosystèmes de la sous-trame y sont présents et leurs conditions vitales y sont réunies. Il s'agit des habitats naturels les plus intéressants au niveau écologique à partir desquels des individus d'espèces présentes se dispersent.

Remarque : les zones protégées (Site classé / APPB / Réserve biologique domaniale / Réserve naturelle nationale et régionale) sont intégrées dans les réservoirs de biodiversité.

→ **Corridor linéaire** : c'est une voie de déplacement potentielle empruntée par la faune et la flore, reliant les réservoirs de biodiversité et passant par les milieux les plus favorables possibles. Cette liaison fonctionnelle entre écosystèmes ou habitats d'une espèce permet sa dispersion et sa migration.

Remarques

- la largeur des corridors est arbitraire ; le tracé d'un corridor à l'échelle régionale indique la nécessité d'un passage pour les espèces de la sous-trame. Les limites latérales sont à préciser à une échelle plus fine, celle de la parcelle dans les PLU.

- les corridors sont identifiés comme étant **à préserver** ou **à remettre en bon état**. Dans ce cas, ils sont considérés, à l'échelle régionale, comme très dégradés et non fonctionnels. Pour les corridors à préserver, un diagnostic de leur qualité est à effectuer dans le cadre de déclinaisons locales du SRCE.

→ **Corridor surfacique** : espaces interstitiels entre des réservoirs nombreux et denses où les espèces, par la qualité des milieux présents, peuvent se disperser dans toutes les directions.

→ **Corridor interrégional** : c'est une voie de déplacement entre les régions limitrophes et la Bourgogne.

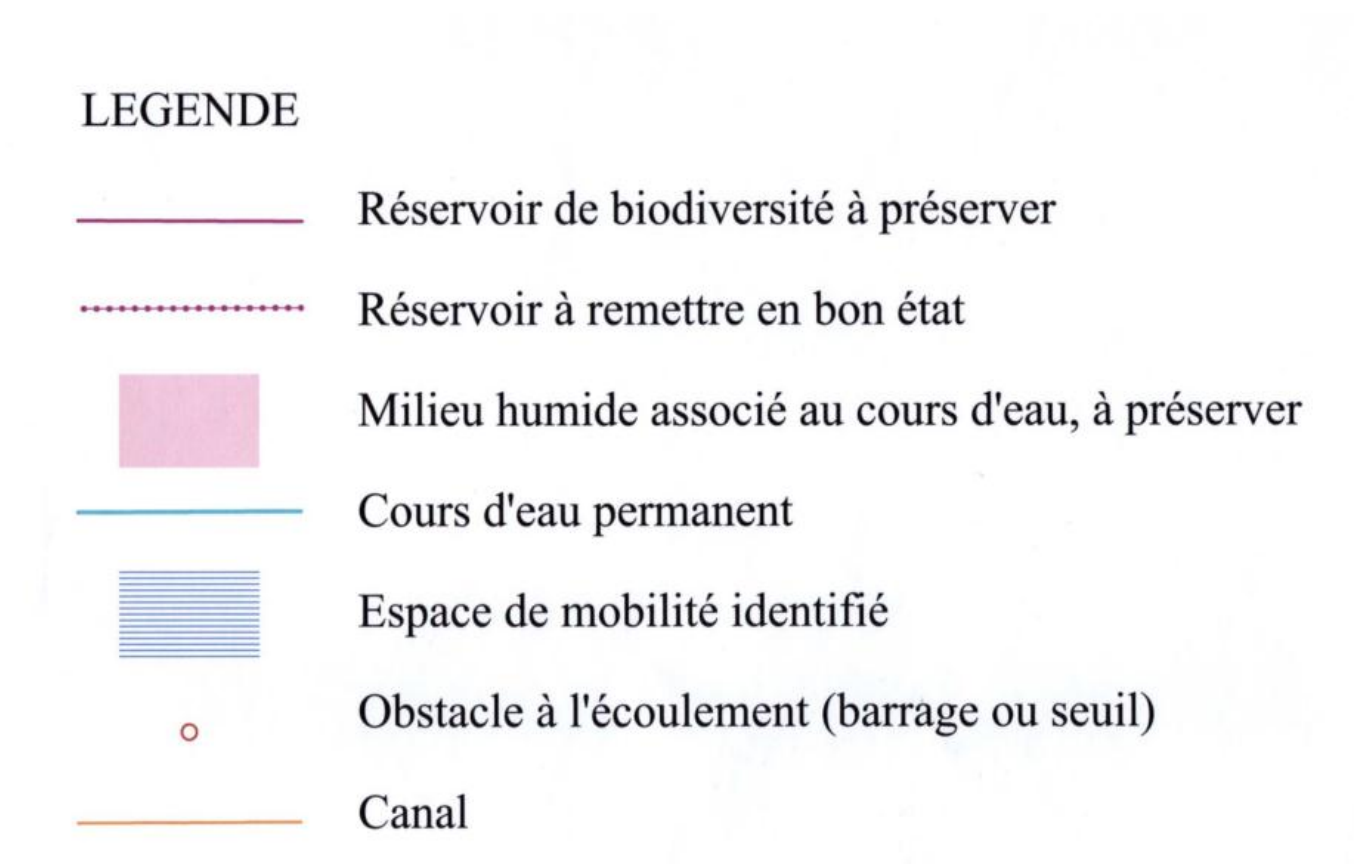
→ **Obstacle potentiel** : il s'agit d'un tronçon de route, voie ferrée ou canal qui coupe un corridor écologique ou un réservoir de biodiversité et fait barrière au déplacement des espèces. Certains de ces obstacles, en particulier les routes à 2 x 2 voies et la LGV, mais aussi les canaux bordés de palplanches ou des routes secondaires coupant un passage d'amphibiens représentent de véritables points noirs pour le réseau écologique de Bourgogne.

→ **Cours d'eau permanent** : chenal naturel ou artificiel qui sert d'écoulement des eaux (BD Carthage).

→ **Canal** : cours d'eau totalement artificiels présentant en général des berges abruptes.

→ **Réseau routier et ferré principal** : autoroutes et routes généralement de type nationale ou départementale avec une indication de forte fréquentation ; LGV et voies ferrées d'importance régionale

5.3 - Trame bleue



- ➔ **Réservoir de biodiversité à préserver** : cours d'eau classé en liste 1 principalement ; réservoir biologique identifié dans les SDAGE ; tronçon de cours d'eau inclus dans une ZNIEFF abritant des espèces remarquables inféodées à la sous-trame
- ➔ **Réservoir de biodiversité à remettre en bon état** : cours d'eau classé en liste 2
- ➔ **Milieu humide associé au cours d'eau, à préserver** : zone humide distante de moins de 10 mètres d'un cours d'eau, frayère d'intérêt régional, tête de bassin comptant des espèces de grand intérêt patrimonial
- ➔ **Cours d'eau permanent** : chenal naturel ou artificiel qui sert d'écoulement des eaux (BD Carthage)
- ➔ **Canal** : cours d'eau totalement artificiels présentant en général des berges abruptes.
- ➔ **Espace de mobilité identifié** : lit majeur du cours d'eau, espace de « divagation », identifiable en l'état des connaissances actuelles et à l'échelle du SRCE
- ➔ **Obstacle à l'écoulement** : à partir du Référentiel des Obstacles à l'écoulement (ROE) de l'ONEMA, seuls ont été retenus les **barrages** et les **seuils en rivière** : un seuil en rivière peut être composé d'un élément fixe, d'un élément mobile ou des deux simultanément et barre tout ou une partie du lit mineur contrairement au barrage, fixe, qui barre plus que le lit mineur.

6 - Atlas

6.1 – Cartes simplifiées

(pages suivantes)

* carte de synthèse régionale des éléments de la trame verte et bleue de Bourgogne

(voir le volet « *Eléments de la trame verte et bleue* » du SRCE

* carte des actions prioritaires en faveur des continuités écologiques en Bourgogne

(voir le volet « *plan d'action stratégique* » du SRCE

* carte des espaces protégés : arrêtés préfectoraux de protection de biotope, réserves naturelles

à inclure automatiquement dans les réservoirs de biodiversité

6.2 – Planches de la cartographie au 1/100 000^e

(Voir § 3 et 4 de ce document : encartage et liste des communes)

Les cartes des sous-trames du SRCE de Bourgogne sont accessibles sur le site Internet de la DREAL de Bourgogne:



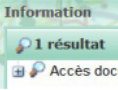


<http://www.bourgogne.developpement-durable.gouv.fr/schema-regional-de-coherence-ecologique-a934.html>

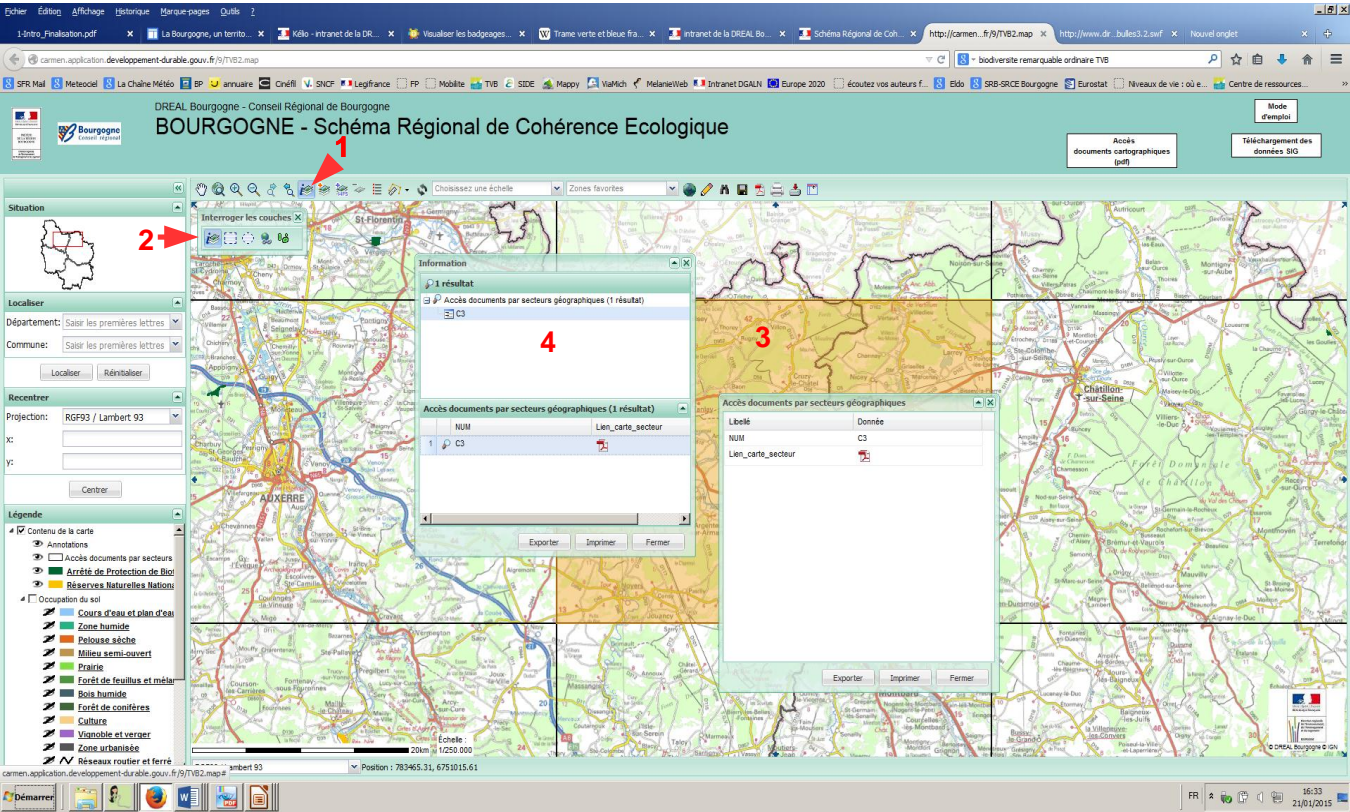
Pour la procédure de téléchargement des extraits de cartes, voir page suivante

Procédure de téléchargement des cartes des sous-trames du SRCE de Bourgogne

NB : Leur consultation est bloquée à l'échelle du 1/100 000^e, échelle d'élaboration réglementaire du SRCE et de validité des données.

Les planches au format PDF, relatives à l'encartage effectué sur le territoire bourguignon (voir p.6 de l'Atlas), sont téléchargeables en cliquant sur :

- le bouton **"interroger les couches"** (7ème icône au niveau de la barre d'outils, en partant de la gauche),  ①
- puis sur le même bouton **"information ponctuelle"**,  situé dans la fenêtre qui est apparue dans l'angle supérieur gauche de la carte , ②
- puis sur la zone choisie (secteur rectangulaire sur la carte régionale) ③
- une fenêtre **"Information"** apparaît à l'intérieur de laquelle il faut cliquer sur le **"+"** pour dérouler les informations  ④
- puis sur l'icône représentant une fiche  ⑤
- les 6 planches correspondant à l'occupation du sol et aux 5 sous-trames **du secteur choisi** sont téléchargeables en cliquant sur le symbole PDF  ⑥





www.strategie-biodiversite-bourgogne.fr

En collaboration avec :

