0 1 2 4 Kilomètres

Occupation du sol



Cette carte ne peut être utilisée qu'en tenant compte des avertissements figurant dans l'atlas dont elle est issue - Étude Ecosphère / Conseil Régional et DREAL Bourgogne - 2011

N 0 1 2 4 kilomètres

Sous - trame "Forêt"

Planche D2

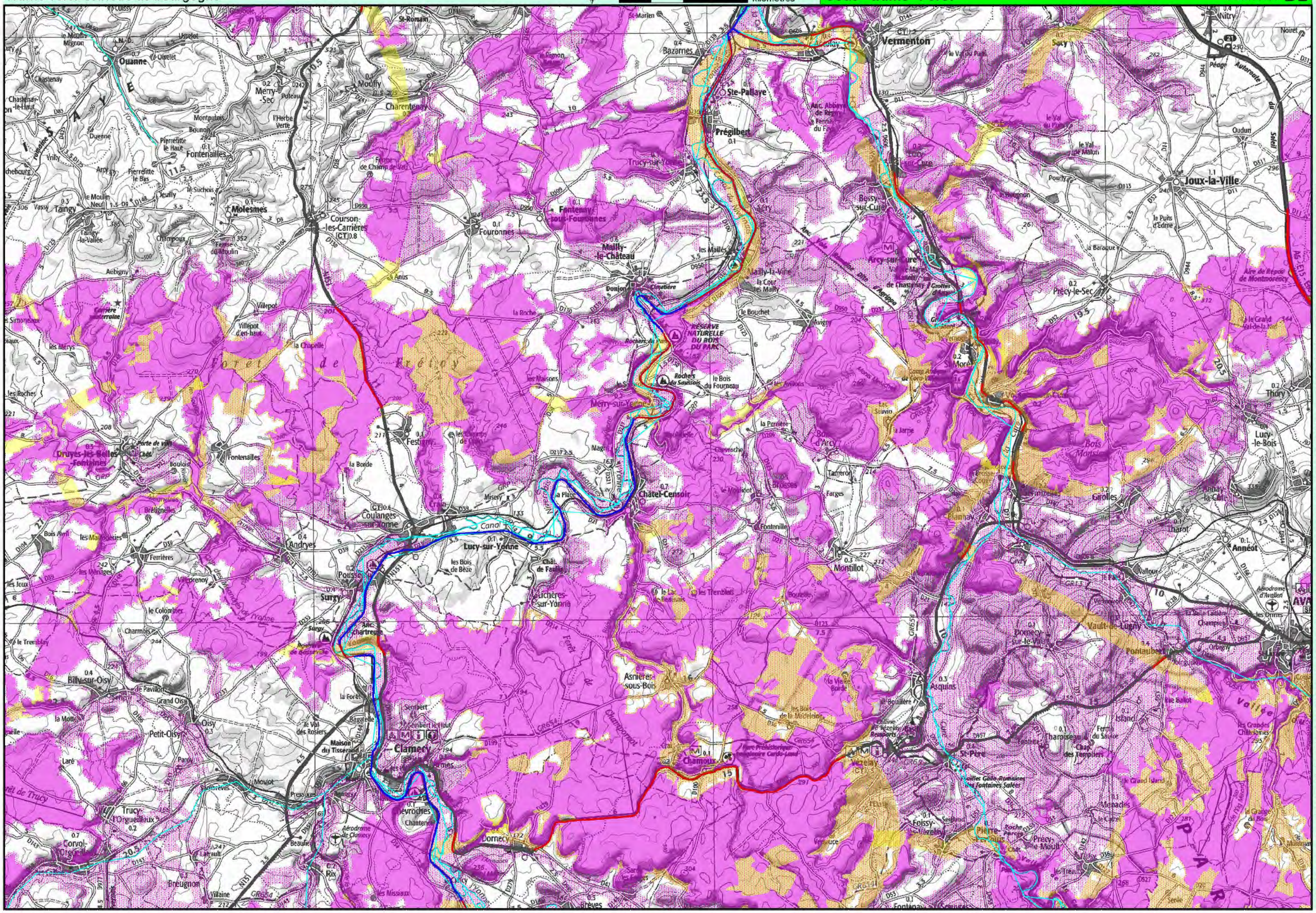

Cette carte ne peut être utilisée qu'en tenant compte des avertissements figurant dans l'atlas dont elle est issue - Conseil Régional et DREAL Bourgogne - 2014

N 0 1 2 4 kilomètres

Sous - trame "Prairies et bocage"

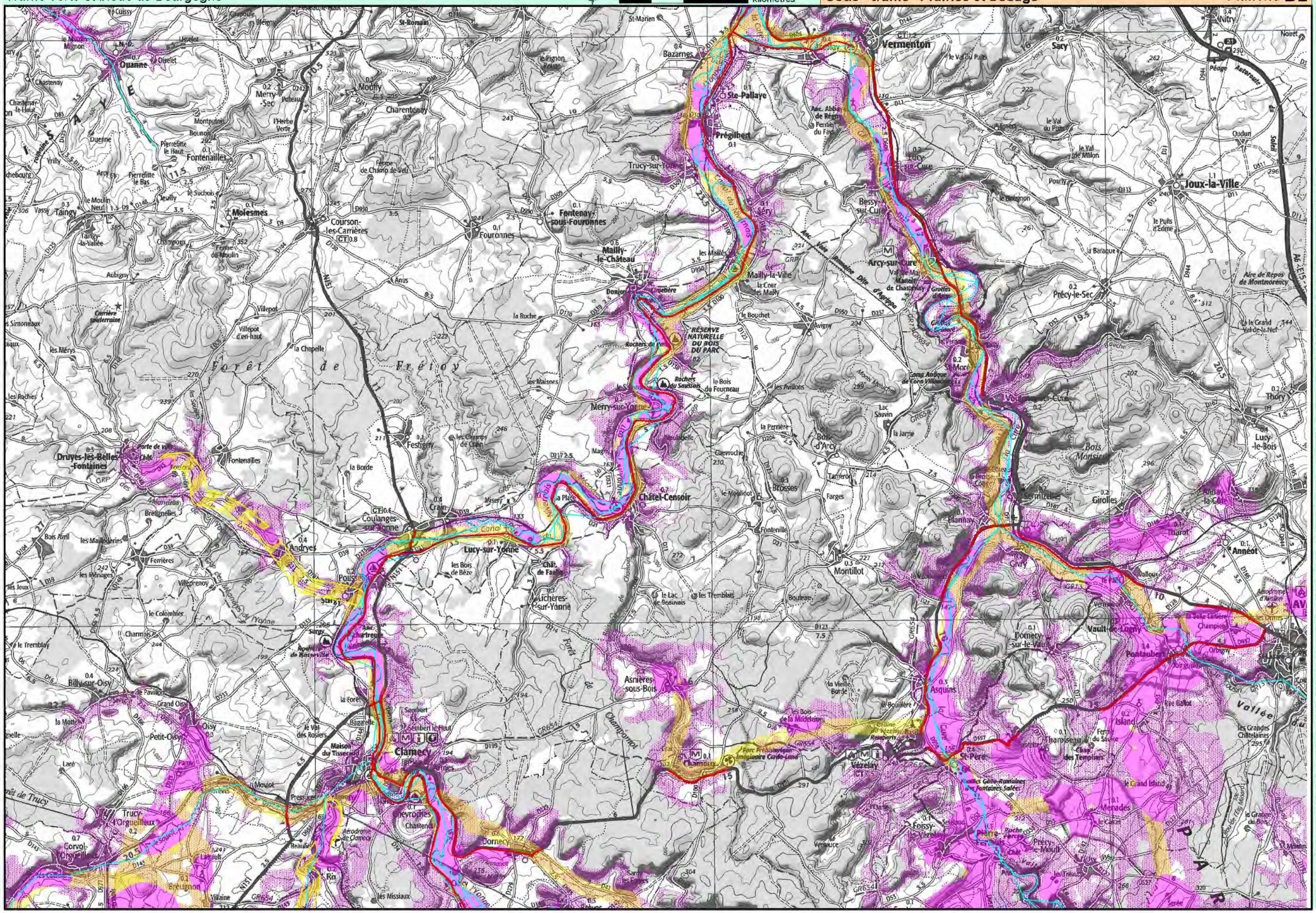
Ouanne
Vermenton
Joux-la-Ville
Mailly-le-Château
Courson-les-Carrières
Fontenay-sous-Fourronnes
Molesmes
Taingy
Merry-sur-Yonne
Châtel-Censoir
Lucy-sur-Yonne
Coulanges-sur-Yonne
Druyes-les-Belles-Fontaines
Clamecy
Vézelay
Asquins
Arcy-sur-Cure
Bessy-sur-Cure
Ste-Pallaye
Pregilbert
Forêt de Frétoy
Forêt de Champompot
Vallée
Canal du Nivernais
Aire de Repos de Montmorency
Aire de Repos de Vézelay
Aérodrome de Clamecy
Aérodrome d'Auxerre
Aire Chartreux
Abbaye de Reconvilliers
Arc. Abbaye de Régny
Ferme du Fays
Manoir de Chasteney
Gouffre d'Arcy
Grottes de Saint-Père
Camp Antique de Corvo Villaucy
Carrière souterraine
Porte de ville
Château
Ferme de Champ de Veu
Ferme du Moulin
Ferme de Saint-Père
Chapelle de Saint-Père
Chapelle de Vézelay
Chapelle de Fontaines Salées
Forêt Domaniale Imaginaire Cervo-Taine
Colline de Vézelay
Rocher d'Arcy
Rocher de Saint-Père
Rochers du Saussois
Rochers du Prés
Pierre Aiguë
Pierre Percée
Pierre-Moulin
Pierre Tonnerre
Pierre Chaude
Pierre Aiguë
Pierre Percée

N 0 1 2 4 kilomètres

Sous - trame "Pelouses sèches"

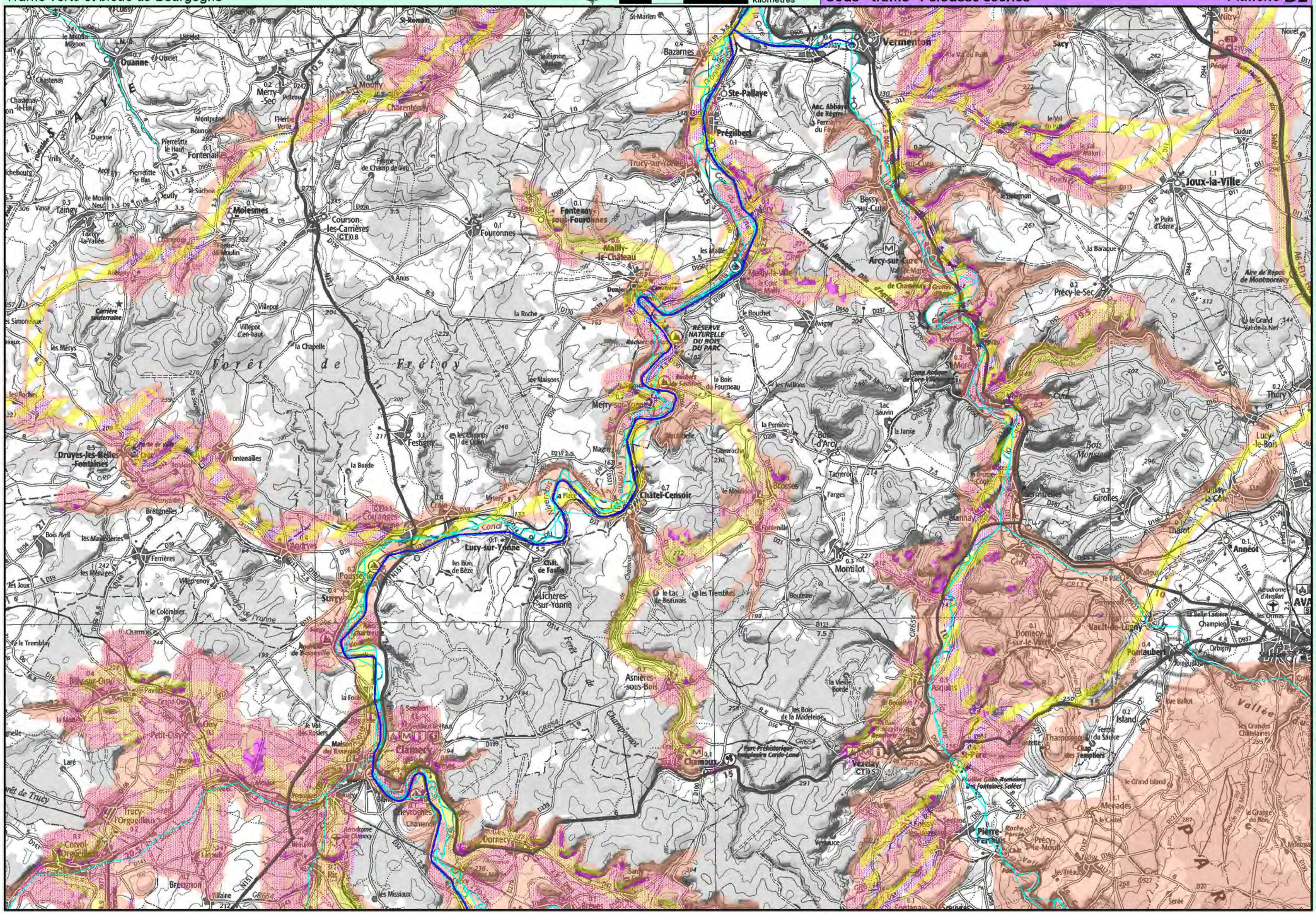
Ouanne
Merry-Sec
Molesmes
Tainguy
Courson-les-Carrières
Fourronnes
Fontenay-sous-Fourronnes
Mailly-le-Château
Bazarnes
Ste-Pallaye
Pregilbert
Vermenton
Sacy
Joux-la-Ville
Bessy-sur-Cure
Arcy-sur-Cure
Précy-le-Sec
Forêt de Frétoy
RÉSERVE NATURELLE DU BOIS DU PARC
Merry-sur-Yonne
Festigny
Druyes-les-Belles-Fontaines
Châtel-Censoir
Lucy-sur-Yonne
Montillot
Asnières-sous-Bois
Clamecy
Chamoux
Vézelay
Domecy-sur-le-Vault
Vault-de-Lugny
Pontaubert
Island
Pierre-Perthuis
Précy-le-Mouti
Menades
Girolles
Annéot
Lucy-le-Bois
Thory
Cravant
Vallée de l'Yonne
Forêt de Clamecy
Forêt de Trucy
Parc Préhistorique Préhistoire Celto-Land
Gallo-Romaines des Fontaines Salées
Aire de Repos de Montmorency
Aérodrome d'Avallon
Aérodrome de Clamecy
Canal du Nivernais
Canal latéral à l'Yonne
Voie Romane
Voie de Vézelay
Voie de Compostelle
Voie de Tonnerre
Voie de Bourgogne
Voie de Bourgogne
Voie de Bourgogne

Sous - trame "Plans d'eau et zones humides"

Planche D2

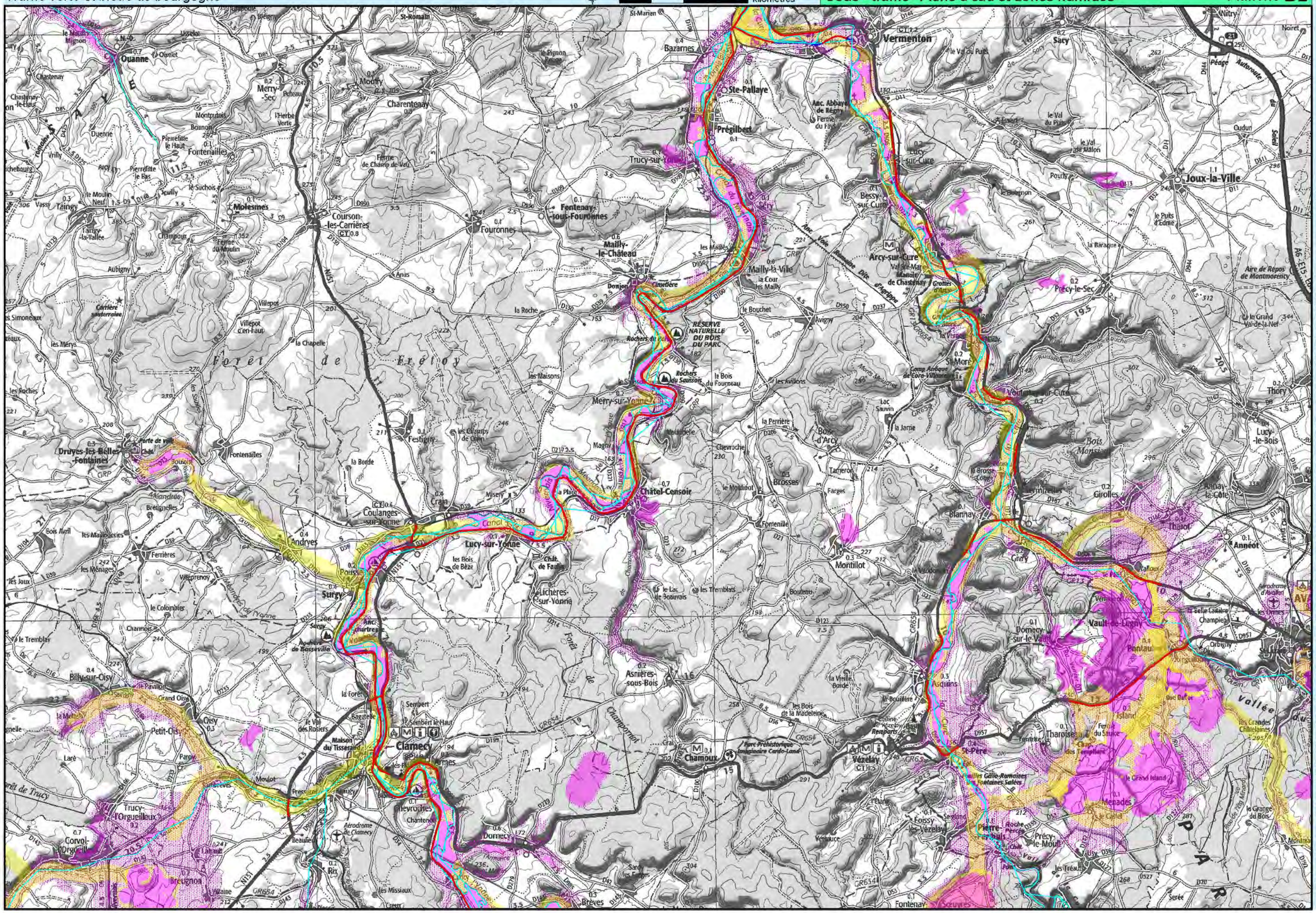
N
0 1 2 4 kilomètres
Ouanne
Vermenton
Bazarnes
Ste-Pallaye
Pregilbert
Trucy-sur-Yonne
Lucy-sur-Cure
Bessy-sur-Cure
Joux-la-Ville
Arcy-sur-Cure
Mailly-la-Ville
Mailly-le-Château
Fontenay-sous-Fouronnes
Fouronnes
Coursan-les-Carrières
Molesmes
Merry-Sec
Charentenay
Merry-sur-Yonne
Châtel-Censoir
Coulanges-sur-Yonne
Lucy-sur-Yonne
Druyes-les-Belles-Fontaines
Surgy
Clamecy
Chamoux
Vézelay
Asnières-sous-Bois
Montillot
Blannay
Domecy-sur-le-Vault
Vault-de-Lugny
Pierre-Perce
Précy-le-Moult
Foissy-les-Vézelay
Domecy
Corvol-l'Orgueilleux
Billy-sur-Oisy
Oisy
Forêt de Frétoy
Forêt de Champromont
Bois d'Arcy
Bois Monsieur
Vallée du Cousin
Aire de Repos de Montmorency
Autoroute
Péage
Aérodrome de Clamecy
Aérodrome d'Avallon
Parc Préhistorique Imaginaire Cardo-Land
Oppidum Gallo-Romaines des Fontaines Salées
Camp Antique de Corc-Villeneuve
Grottes d'Arcy
Abbaye de Régny
Ferme du Fayé
Canal du Nivernais
Canal latéral à la Loire
Voie Romaine Dite d'Agrippa
RÉSERVE NATURELLE DU BOIS DU PARC
Rochers du Saussois
Rochers du Roc
Grottes d'Arcy
Grottes de Vézelay
Chât. de Faulin
Chât. de Bazarne
Chât. de Bazarne
Chât. de Vézelay
Chât. de Pierre-Perce
Chât. de Vault
Chât. de Druyes
Chât. de Ste-Pallaye
Chât. de Pregilbert
Chât. de Mailly-le-Château
Chât. de Mailly-la-Ville
Chât. de Châtel-Censoir
Chât. de Lucy-sur-Yonne
Chât. de Clamecy
Chât. de Chamoux
Chât. de Asnières-sous-Bois
Chât. de Montillot
Chât. de Blannay
Chât. de Domecy-sur-le-Vault
Chât. de Vault-de-Lugny
Chât. de Précy-le-Moult
Chât. de Foissy-les-Vézelay
Chât. de Domecy
Chât. de Corvol-l'Orgueilleux
Chât. de Billy-sur-Oisy
Chât. de Oisy
Chât. de Surgy
Chât. de Coulanges-sur-Yonne
Chât. de Merry-sur-Yonne
Chât. de Coursan-les-Carrières
Chât. de Fontenay-sous-Fouronnes
Chât. de Fouronnes
Chât. de Molesmes
Chât. de Merry-Sec
Chât. de Charentenay
Chât. de Ouanne
Chât. de Joux-la-Ville
Chât. de Arcy-sur-Cure
Chât. de Lucy-le-Bois
Chât. de Annéot
Chât. de Thorey
Chât. de Thaiot
Chât. de Girolles
Chât. de Lichères-sur-Yonne
Chât. de Bazarnes
Chât. de Ste-Pallaye
Chât. de Pregilbert
Chât. de Trucy-sur-Yonne
Chât. de Lucy-sur-Cure
Chât. de Bessy-sur-Cure
Chât. de Mailly-la-Ville
Chât. de Mailly-le-Château
Chât. de Fontenay-sous-Fouronnes
Chât. de Fouronnes
Chât. de Coursan-les-Carrières

N 0 1 2 4 kilomètres

Sous - trame "Cours d'eau et milieux humides associés"

Planche **D2**

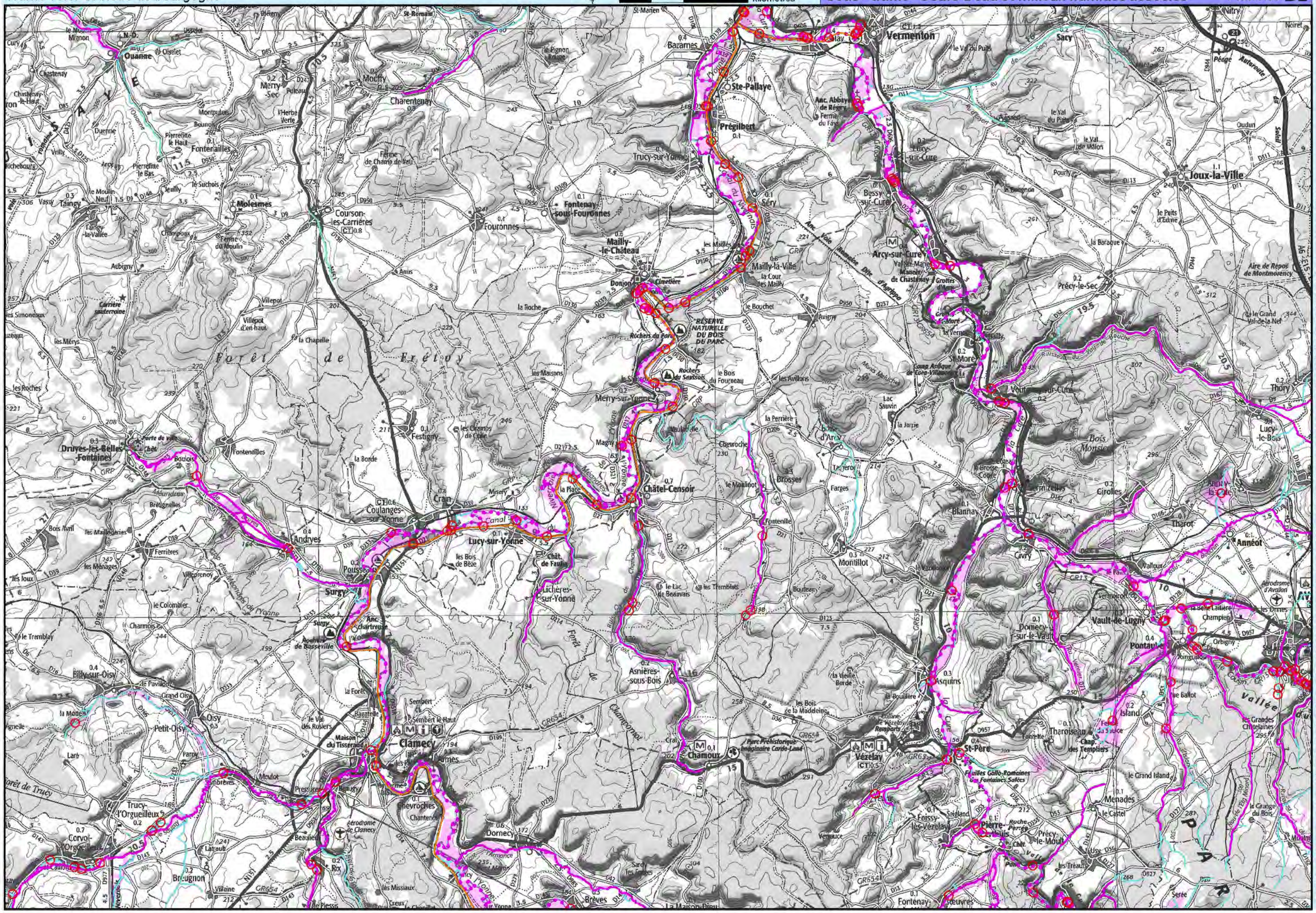

Cette carte ne peut être utilisée qu'en tenant compte des avertissements figurant dans l'atlas dont elle est issue - Conseil régional et DREAL Bourgogne - 2014