0 1 2 4 Kilomètres

Occupation du sol



Cette carte ne peut être utilisée qu'en tenant compte des avertissements figurant dans l'atlas dont elle est issue - Etude Ecosphère / Conseil Régional et DREAL Bourgogne - 2011

N 0 1 2 4 kilomètres

Sous - trame "Forêt"

Planche F2

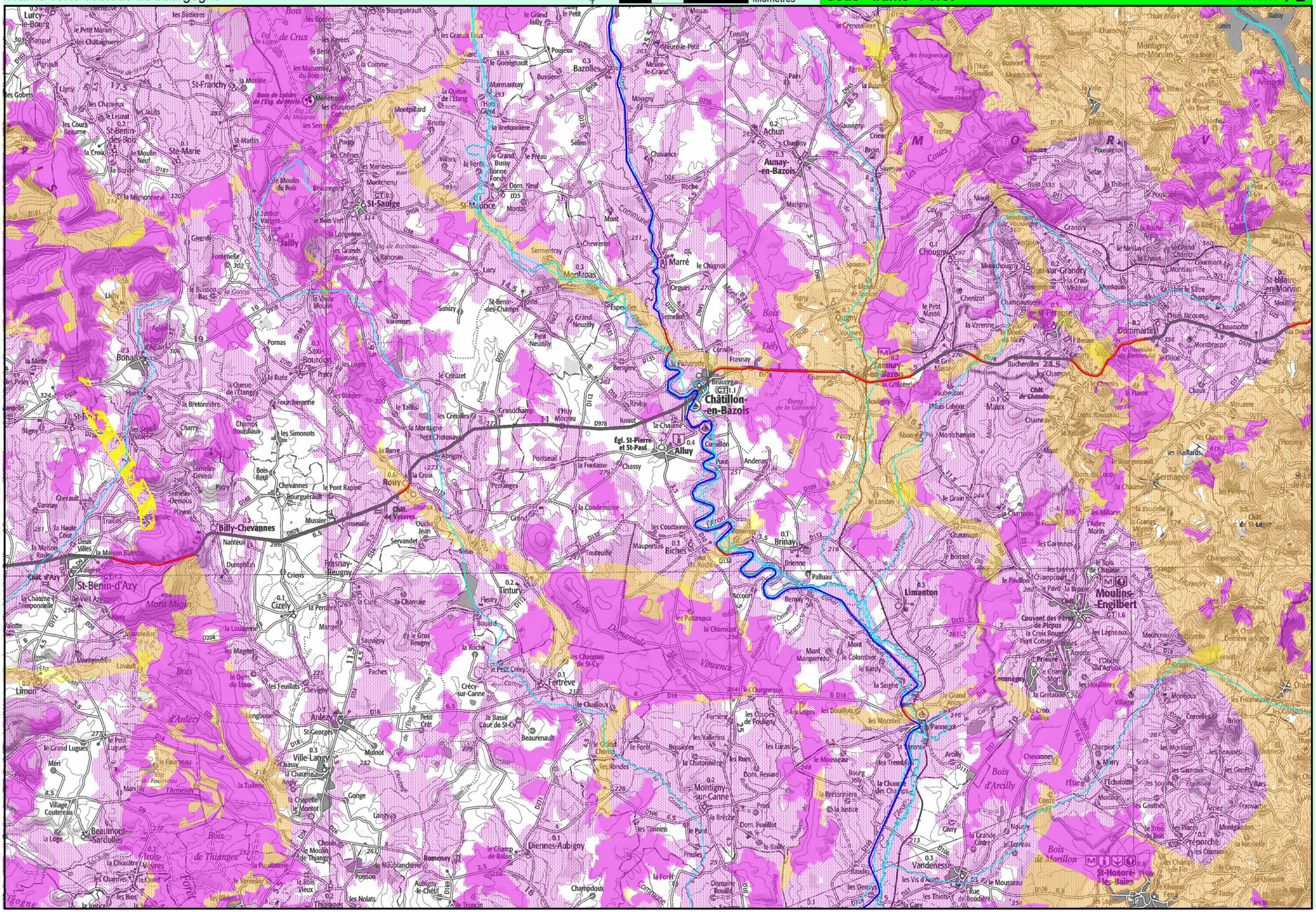

Cette carte ne peut être utilisée qu'en tenant compte des avertissements figurant dans l'atlas dont elle est issue - Conseil Régional et DREAL Bourgogne - 2014

N 0 1 2 4 kilomètres

Sous - trame "Prairies et bocage"

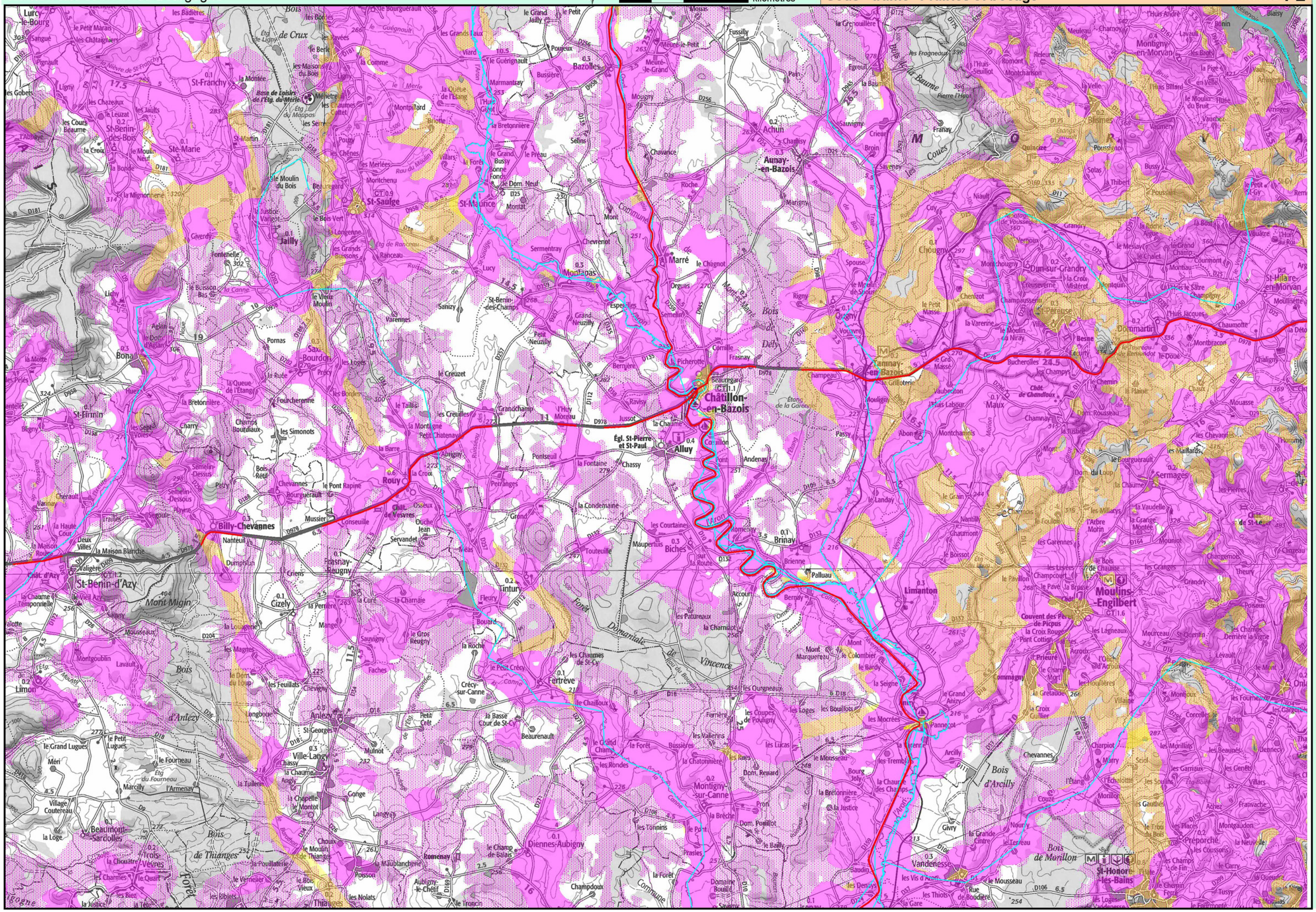

Cette carte ne peut être utilisée qu'en tenant compte des avertissements figurant dans l'atlas dont elle est issue - Conseil Régional et DREAL Bourgogne - 2014

Trame verte et bleue de Bourgogne

Sous - trame "Pelouses sèches"

Planche F2

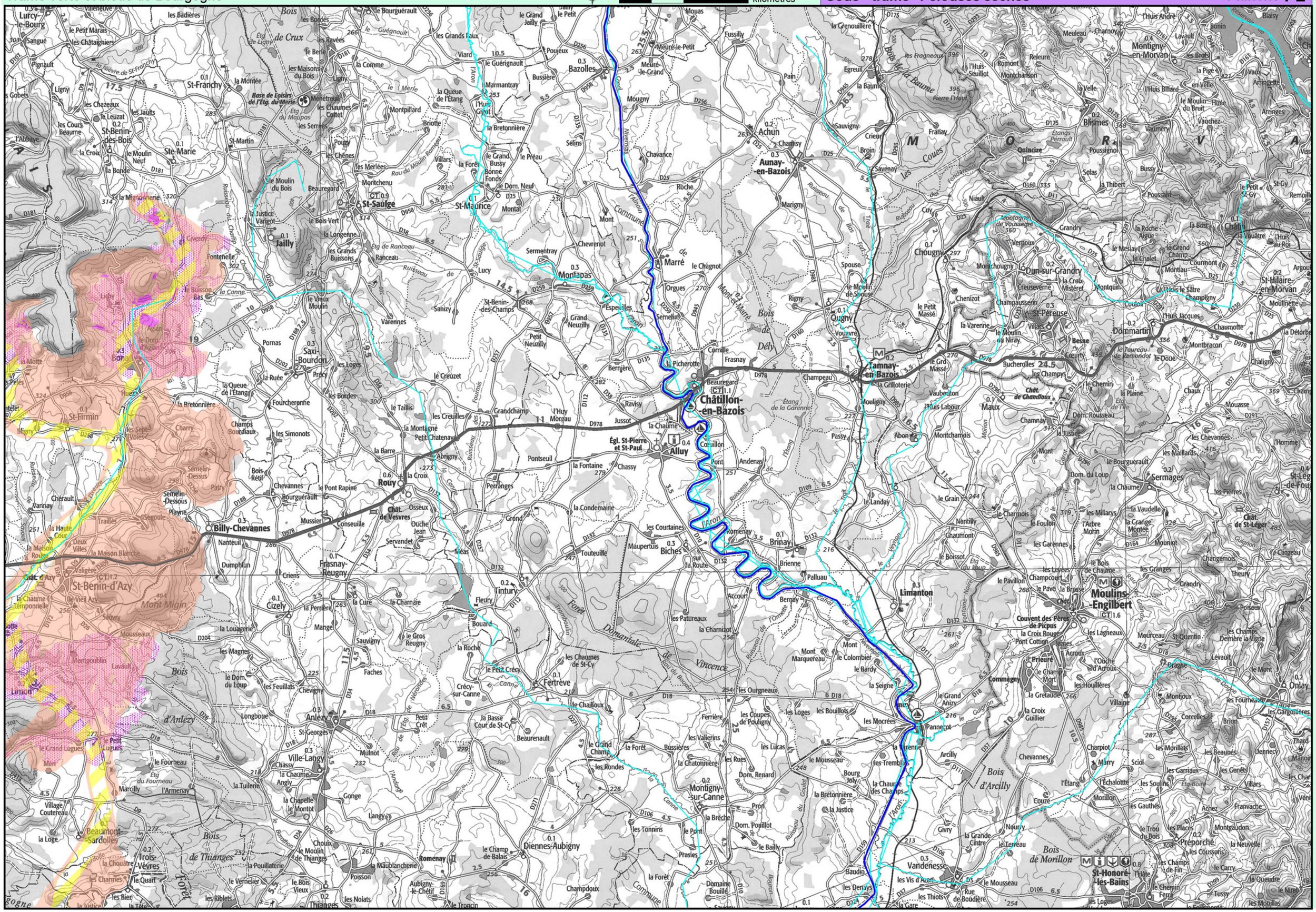
N
0 1 2 4 kilomètres
Lucy-le-Bourg
St-Franchy
St-Benin-des-Bois
Ste-Marie
St-Martin
St-Saulge
Jailly
St-Maurice
Bazolles
Meuré-le-Petit
Meuré-le-Grand
Achun
Aunay-en-Bazois
Marré
Montapas
Chougny
Quugny
Tamnay-en-Bazois
Châtillon-en-Bazois
Alluy
Égl. St-Pierre et St-Paul
Rouy
Billy-Chevannes
Brinay
Biches
Frasnay-Reugny
Tintury
Cizely
St-Benin-d'Azy
Limanton
Moulins-Engilbert
Couvent des Pères de Picpus
Commagny
Anlezy
Ville-Langy
Fertrève
Montigny-sur-Canne
Diennes-Aubigny
Vandenesse
St-Honoré-les-Bains
Préporché
Sermages
Dommartin
St-Péreuse
Dun-sur-Grandry
Montigny-en-Morvan
Blismes
Quincize
Maux
Bois de Crux
Bois de la Baume
Bois de Dély
Bois d'Arcilly
Bois de Morillon
Forêt Domaniale de Vincence
Mont Mignin
Bois de Thianges
Forêt d'Anlezy
Étg de Crux
Étg de Ranceau
Étg du Fourneau
Étg de l'Ile
Étang de la Garenne
Étang de Perrault
Étang de l'Ile
Étang du Loup
Étang Boire
Étang du Bouchon
Étang du Gouloir
Étang du Vernon
Étang du Bouchon
Étang du Gouloir
Étang du Vernon
Étang du Loup
Étang Boire
Étang de l'Ile
Étang de la Garenne
Étang de Perrault
Étang de Ranceau
Étg du Fourneau
Étg de Crux
Étg de Ligny
Étg du Moupas
Étg de l'Ile
Étg du Loup
Étg Boire
Étg du Bouchon
Étg du Gouloir
Étg du Vernon
Étg du Bouchon
Étg du Gouloir
Étg du Vernon
Étg du Loup
Étg Boire
Étg

Trame verte et bleue de bourgogne

N 0 1 2 4 kilomètres

Sous - trame "Plans d'eau et zones humides"

Planche F2

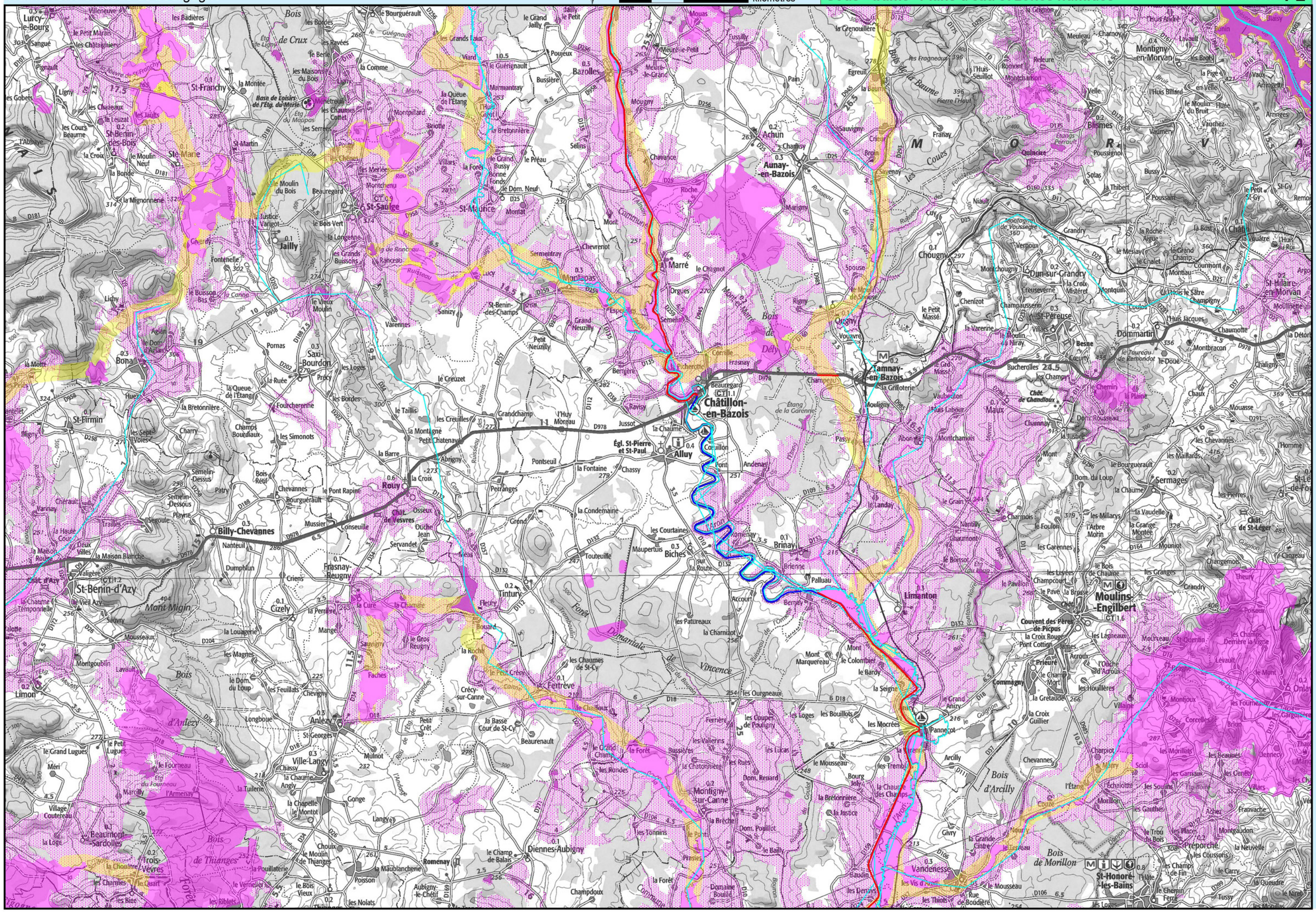
Lurcy-le-Bourg
St-Franchy
Bazolles
Achun
Aunay-en-Bazois
Blismes
Montigny-en-Morvan
Ste-Marie
St-Saulge
St-Maurice
Jailly
Marré
Chougny
Dun-sur-Grandry
St-Milaire-en-Morvan
Bona
Saxi-Bourdon
Orgny
Tamnay-en-Bazois
St-Péreuse
Dommartin
St-Firmin
Châtillon-en-Bazois
Égl. St-Pierre et St-Paul
Alluy
Maux
Rouy
Billy-Chevannes
Sermages
Brinay
Biches
Frasnay-Reugny
St-Benin-d'Azy
Tintury
Limanton
Moulins-Engilbert
Cizely
Fertrève
Couvent des Pères de Picpus
Prieuré
Commagny
Limon
Anlezy
Crécy-sur-Canne
Pannecot
Ville-Langy
Montigny-sur-Canne
Arcilly
Beaumont-Sardolles
Trois-Vèvres
Romenay
Diennes-Aubigny
Vandenesse
St-Honoré-les-Bains
Préporché
Bois de Morillon
Bois d'Arcilly
Bois de Thianges
Mont Migin
Forêt Domaniale de Vincence
Bois de Crux
Bois de la Baume
Bois de Dély
Bois d'Anlezy
Étg. de Ligny
Étg. du Maupas
Étg. de Fourneau
Étg. Boire
Étg. de Nerondes
Étg. de Rancéau
Étg. de l'Armenay
Étang de la Garenne
Base de Loisirs de l'Étg. du Merle
Chât. d'Azy
Chât. de Vesvres
Chât. de Chandioux
Chât. de St-Léger
Chât. de Fontaine-Noire
Chât. de Pierre-Perthuis
Chât. de Bazolles
Chât. de Ste-Marie
Chât. de Jailly
Chât. de Dun-sur-Grandry
Chât. de Montigny-en-Morvan
Chât. de Tamnay-en-Bazois
Chât. de Rouy
Chât. de Billy-Chevannes
Chât. de Frasnay-Reugny
Chât. de Tintury
Chât. de Limanton
Chât. de Moulins-Engilbert
Chât. de Commagny
Chât. de Anlezy
Chât. de Ville-Langy
Chât. de Vandenesse
Chât. de St-Honoré-les-Bains
Chât. de Préporché
Chât. de Montigny-sur-Canne
Chât. de Diennes-Aubigny
Chât. de Romenay
Chât. de Trois-Vèvres
Chât. de Beaumont-Sardolles
Chât. de Limon
Chât. de Bona
Chât. de St-Firmin
Chât. de St-Franchy
Chât. de Ste-Marie
Chât. de St-Saulge
Chât. de Jailly
Chât. de Marré
Chât. de Achun
Chât. de Aunay-en-Bazois
Chât. de Blismes
Chât. de Montigny-en-Morvan
Chât. de Dun-sur-Grandry
Chât. de St-Milaire-en-Morvan
Chât. de Dommartin
Chât. de St-Péreuse
Chât. de Maux
Chât. de Sermages
Chât. de Brinay
Chât. de Biches
Chât. de Limanton
Chât. de Moulins-Engilbert
Chât. de Commagny
Chât. de Prieuré
Chât. de Pannecot
Chât. de Arcilly

Trame verte et bleue de bourgogne

N 0 1 2 4 kilomètres

Sous - trame "Cours d'eau et milieux humides associés" **Planche F2**

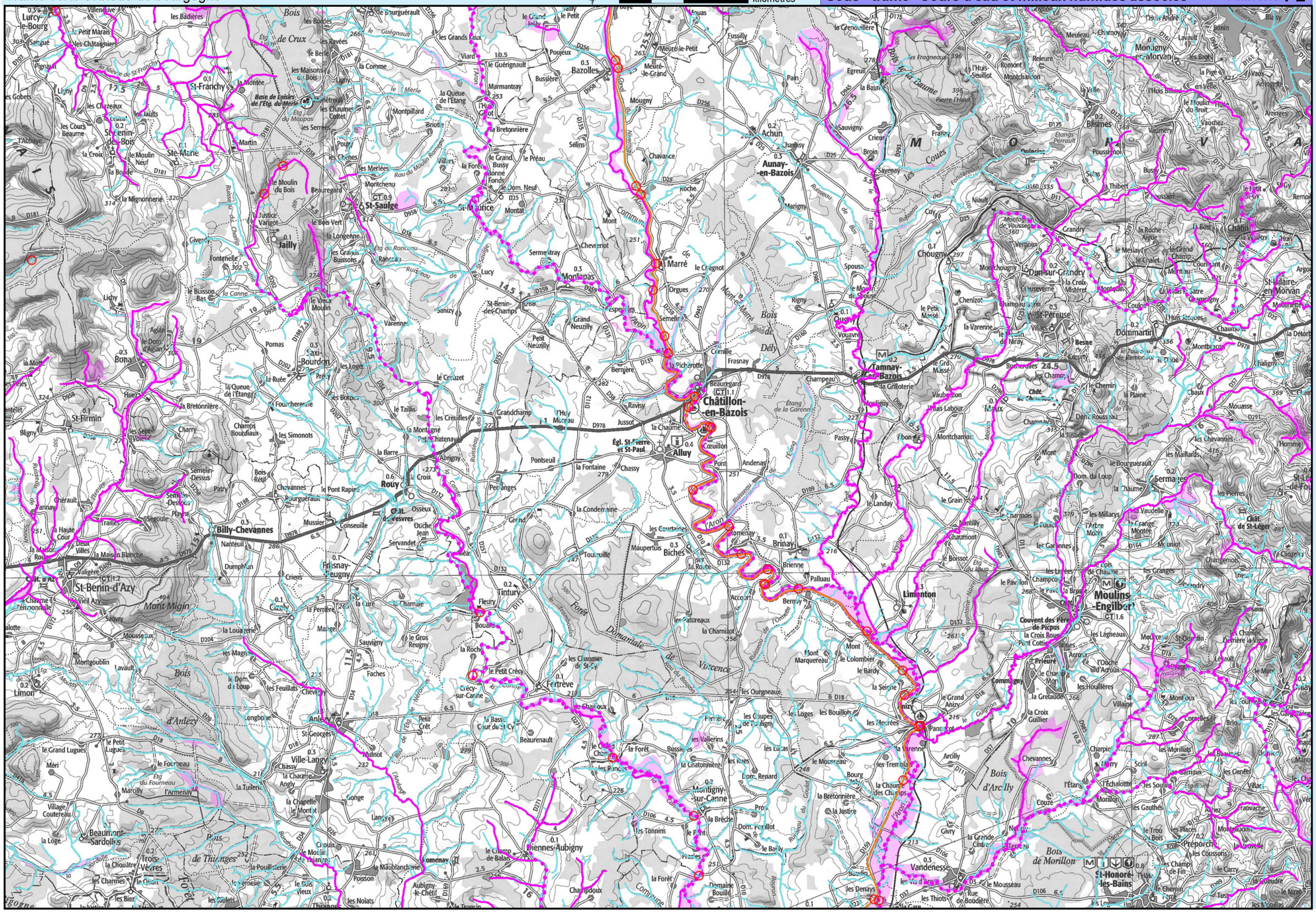

Cette carte ne peut être utilisée qu'en tenant compte des avertissements figurant dans l'atlas dont elle est issue - Conseil régional et DREAL Bourgogne - 2014